

КАРТА-ПЛАН ТЕРРИТОРИИ

Пояснительная записка

1. Сведения о территории выполнения комплексных кадастровых работ:

43:30:340404

(наименование субъекта Российской Федерации, муниципального образования, населенного пункта, уникальные учетные номера кадастровых кварталов, иные сведения, позволяющие определить местоположение территории, на которой выполняются комплексные кадастровые работы, например, наименование садоводческого или огороднического некоммерческого товарищества, гаражного кооператива, элемента планировочной структуры)

2. Основания выполнения комплексных кадастровых работ:

Наименование, дата и номер документа, на основании которого выполняются комплексные кадастровые работы:

Муниципальный контракт № 31/24, от 8 февраля 2024 г., документ выдан Администрация Слободского района Кировской области

3. Дата подготовки карты-плана территории: 19 апреля 2024 г.

4. Сведения о заказчике(ах) комплексных кадастровых работ:

В отношении юридического лица, органа местного самоуправления муниципального района, муниципального округа или городского округа либо уполномоченного исполнительного органа государственной власти субъекта Российской Федерации:

полное или сокращенное (в случае, если имеется) наименование: Администрация Слободского района

основной государственный регистрационный номер: 1024301078944

идентификационный номер налогоплательщика: 4329001083

В отношении физического лица или представителя физических или юридических лиц:

фамилия, имя, отчество (последнее - при наличии): —

страховой номер индивидуального лицевого счета в системе обязательного пенсионного страхования Российской Федерации (СНИЛС): —

Наименование и реквизиты документа, подтверждающие полномочия представителя заказчика(ов) комплексных кадастровых работ:

—

Адрес электронной почты (для направления уведомления о результатах внесения сведений в Единый государственный реестр недвижимости):

slobgaz@mail.ru Черепанова Светлана
Анатольевна

5. Сведения об исполнителе комплексных кадастровых работ:

Полное или сокращенное (в случае, если имеется) наименование и адрес юридического лица, с которым заключен государственный или муниципальный контракт либо договор подряда на выполнение комплексных кадастровых работ:

ООО "Землемер", адрес: 610002, Кировская область г. Киров, ул. Водопроводная, 43

Фамилия, имя, отчество кадастрового инженера (последнее - при наличии): *Тавлуй Сергей Леонидович*
и основной государственный регистрационный номер кадастрового инженера индивидуального предпринимателя (ОГРНИП): *-*

Страховой номер индивидуального лицевого счета в системе обязательного пенсионного страхования Российской Федерации (СНИЛС) кадастрового инженера: *109-433-017-31*

Уникальный реестровый номер кадастрового инженера в реестре саморегулируемой организации кадастровых инженеров и дата внесения сведений о физическом лице в такой реестр: *510, 3 марта 2016 г.*

Полное или (в случае, если имеется) сокращенное наименование саморегулируемой организации кадастровых инженеров, членом которой является кадастровый инженер:

Ассоциация СРО "БОКИ"

Контактный телефон: *8(8332)25-12-68, доб. 2500*

Почтовый адрес и адрес электронной почты, по которым осуществляется связь с кадастровым инженером:
610020, Кировская область, г.Киров, ул.Преображенская, д.8, Tavluysl@43.kadastr.ru

6. Перечень документов, использованных при подготовке карты-плана территории:

№ п/п	Реквизиты документа				
	Вид	Дата	Номер	Наименование	Иные сведения
1	2	3	4	5	6
1	Иной документ, выдан: Администрация Шестаковского сельского поселения Слободского района Кировской области	23 ноября 1992 г.	серия КВО № 29.17.27.85	Свидетельство ЗУ 1	—
2	Иной документ, выдан: Администрация Шестаковского сельского поселения Слободского района Кировской области	28 декабря 1992 г.	серия КВО № 29.17.27.119	Свидетельство ЗУ 29	—
3	Иной документ, выдан: Администрация Шестаковского сельского поселения Слободского района Кировской области	21 июля 1999 г.	43:30:1-1999:405	План ЗУ 81	—
4	Иной документ, выдан: Администрация Шестаковского сельского поселения Слободского района Кировской области	1 января 1992 г.	серия КВО № 29.17.27.220	План границ ЗУ 132	—

1	2	3	4	5	6
5	Иной документ, выдан: Администрация Шестаковского сельского поселения Слободского района Кировской области	8 декабря 1994 г.	серия КВО № 29.17.27.220	План границ ЗУ136	—
6	Иной документ, выдан: Администрация Шестаковского сельского поселения Слободского района Кировской области	6 августа 1997 г.	серия КВО № 29.17.27.220	План границ ЗУ137	—
7	Иной документ, выдан: Администрация Шестаковского сельского поселения Слободского района Кировской области	26 марта 1993 г.	серия КВО № 29.17.27.158	Свидетельство ЗУ163	—
8	Иной документ, выдан: Администрация Шестаковского сельского поселения Слободского района Кировской области	10 января 1994 г.	серия КВО № 29.17.27.218	Свидетельство ЗУ 166	—
9	Иной документ, выдан: Администрация Шестаковского сельского поселения Слободского района Кировской области	11 февраля 1993 г.	серия КВО № 29.17.27.148	Свидетельство ЗУ 168	—
10	Иной документ, выдан: Администрация Шестаковского сельского поселения Слободского района Кировской области	28 августа 1992 г.	серия КВО № 29.17.27.43	Свидетельство ЗУ 170	—
11	Иной документ, выдан: Администрация Шестаковского сельского поселения Слободского района Кировской области	9 декабря 1992 г.	серия КВО № 29.17.27.100	Свидетельство ЗУ 171	—
12	Иной документ, выдан: Администрация Шестаковского сельского поселения Слободского района Кировской области	23 июня 1993 г.	серия КВО № 29.17.27.202.	Свидетельство ЗУ172	—
13	Иной документ, выдан: Администрация Шестаковского сельского поселения Слободского района Кировской области	1 февраля 1993 г.	серия КВО № 29.17.27.144	Свидетельство ЗУ 173	—

1	2	3	4	5	6
14	Иной документ, выдан: Администрация Шестаковского сельского поселения Слободского района Кировской области	5 мая 1993 г.	серия КВО № 29.17.27.162	Свидетельство ЗУ 174	—
15	Иной документ, выдан: Администрация Шестаковского сельского поселения Слободского района Кировской области	30 декабря 1997 г.	серия РФ-ххlll № 0543202	Свидетельство ЗУ191	—
16	Иной документ, выдан: Администрация Шестаковского сельского поселения Слободского района Кировской области	7 июля 1993 г.	серия КВО № 29.12.27.205	Свидетельство ЗУ 192	—
17	Иной документ, выдан: Администрация Шестаковского сельского поселения Слободского района Кировской области	21 августа 1992 г.	серия КВО № 29.17.27.37	Свидетельство ЗУ 194	—
18	Иной документ, выдан: Администрация Шестаковского сельского поселения Слободского района Кировской области	14 мая 1992 г.	серия КВО № 29.17.27.2	Свидетельство ЗУ 195	—
19	Иной документ, выдан: Администрация Шестаковского сельского поселения Слободского района Кировской области	28 августа 1992 г.	серия КВО № 29.17.27.42	Свидетельство ЗУ 196	—
20	Иной документ, выдан: Администрация Шестаковского сельского поселения Слободского района Кировской области	25 декабря 1992 г.	серия КВО № 29.17.27.118	Свидетельство ЗУ 197	—
21	Иной документ, выдан: Администрация Шестаковского сельского поселения Слободского района Кировской области	21 августа 1992 г.	серия КВО № 29.4017.12	План ЗУ 243	—
22	Иной документ, выдан: Администрация Шестаковского сельского поселения Слободского района Кировской области	30 декабря 1992 г.	серия КВО № 29.17.27.132	Свидетельство ЗУ 256	—

1	2	3	4	5	6
23	Иной документ, выдан: Администрация Шестаковского сельского поселения Слободского района Кировской области	1 января 2001 г.	-	План ЗУ 262	—
24	Иной документ, выдан: Администрация Шестаковского сельского поселения Слободского района Кировской области	3 сентября 2002 г.	серия - № -	План ЗУ 266	—
25	Иной документ, выдан: Администрация Шестаковского сельского поселения Слободского района Кировской области	19 августа 1992 г.	серия КВО № 29.17.27.29	Свидетельство ЗУ 270	—
26	Иной документ, выдан: Администрация Шестаковского сельского поселения Слободского района Кировской области	16 декабря 1992 г.	серия КВО № 29.17.27.110	Свидетельство ЗУ 271	—
27	Иной документ, выдан: Администрация Шестаковского сельского поселения Слободского района Кировской области	20 августа 1992 г.	серия КВО № 29.17.27.33	Свидетельство ЗУ 272	—
28	Иной документ, выдан: Администрация Шестаковского сельского поселения Слободского района Кировской области	21 сентября 1992 г.	серия КВО № 29.17.27.52	Свидетельство ЗУ 273	—
29	Иной документ, выдан: Администрация Шестаковского сельского поселения Слободского района Кировской области	24 декабря 1993 г.	серия КВО № 29.17.27.216	Свидетельство ЗУ 274	—
30	Иной документ, выдан: Администрация Шестаковского сельского поселения Слободского района Кировской области	20 октября 1992 г.	серия КВО № 29.17.27.71	Свидетельство ЗУ 276	—
31	Иной документ, выдан: Администрация Шестаковского сельского поселения Слободского района Кировской области	4 октября 1993 г.	серия КВО № 29.17.27.213	Свидетельство ЗУ 277	—

1	2	3	4	5	6
32	Иной документ, выдан: Администрация Шестаковского сельского поселения Слободского района Кировской области	26 мая 1993 г.	серия КВО № 29.17.27.187	Свидетельство ЗУ 278	—
33	Иной документ, выдан: Администрация Шестаковского сельского поселения Слободского района Кировской области	18 августа 1993 г.	серия КВО № 29.17.27.208	Свидетельство ЗУ 285	—
34	Иной документ, выдан: Администрация Шестаковского сельского поселения Слободского района Кировской области	20 октября 1992 г.	серия КВО № 29.17.27.72	Свидетельство ЗУ 286	—
35	Иной документ, выдан: Администрация Шестаковского сельского поселения Слободского района Кировской области	1 декабря 1992 г.	серия КВО № 29.17.27.95	Свидетельство ЗУ 288	—
36	Иной документ, выдан: Администрация Шестаковского сельского поселения Слободского района Кировской области	14 сентября 1992 г.	серия КВО № 29.17.27.48	Свидетельство ЗУ 289	—
37	Иной документ, выдан: Администрация Шестаковского сельского поселения Слободского района Кировской области	24 ноября 1992 г.	серия КВО № 29.17.27.87	Свидетельство ЗУ 291	—
38	Иной документ, выдан: Администрация Шестаковского сельского поселения Слободского района Кировской области	30 сентября 1992 г.	серия КВО № 29.17.27.61	Свидетельство ЗУ 293	—
39	Иной документ, выдан: Администрация Шестаковского сельского поселения Слободского района Кировской области	17 августа 1992 г.	серия КВО № 29.17.27.18	Свидетельство ЗУ 296	—
40	Иной документ, выдан: Администрация Шестаковского сельского поселения Слободского района Кировской области	23 ноября 1992 г.	серия КВО № 29.17.27.84	Свидетельство ЗУ 297	—

1	2	3	4	5	6
41	Иной документ, выдан: Администрация Шестаковского сельского поселения Слободского района Кировской области	23 ноября 1992 г.	серия КВО № 29.17.27.83	Свидетельство ЗУ 298	—
42	Иной документ, выдан: Администрация Шестаковского сельского поселения Слободского района Кировской области	20 ноября 1992 г.	серия КВО № 29.17.27.82	Свидетельство ЗУ 300	—
43	Иной документ, выдан: Администрация Шестаковского сельского поселения Слободского района Кировской области	4 января 1993 г.	серия КВО № 29.17.27.136	Свидетельство ЗУ 301	—
44	Иной документ, выдан: Администрация Шестаковского сельского поселения Слободского района Кировской области	16 октября 1992 г.	серия КВО № 29.17.27.69	Свидетельство ЗУ 302	—
45	Иной документ, выдан: Администрация Шестаковского сельского поселения Слободского района Кировской области	15 декабря 1992 г.	серия КВО № 29.17.27.108	Свидетельство ЗУ 303	—
46	Иной документ, выдан: Администрация Шестаковского сельского поселения Слободского района Кировской области	9 июля 1993 г.	серия КВО № 29.17.27.207	Свидетельство ЗУ 325	—
47	Иной документ, выдан: Администрация Шестаковского сельского поселения Слободского района Кировской области	3 августа 1994 г.	серия РФ V № 309051	Свидетельство ЗУ 329	—
48	Иной документ, выдан: ППК Роскадастр	7 марта 2024 г.	3936308024	Уведомление об отсутствии в ГФД запрашиваемой зем.документации	—
49	Иной документ, выдан: Администрация Шестаковского сельского поселения Слободского района Кировской области	13 мая 2021 г.	23	Правила землепользования и застройки муниципального образования Шестаковское сельское поселение	—

1	2	3	4	5	6
50	Кадастровый план территории, выдан: Филиал публично-правовой компании "Роскадастр" по Кировской области	12 февраля 2024 г.	КУВИ-001/2024-43699149	Кадастровый план территории	—
51	Иной документ	1 июля 2017 г.	С-7	Договор о предоставлении доступа к измерительной и корректирующей информации	—
52	Материалы картографо-геодезического фонда, выдан: ППК "Роскадастр"	16 января 2024 г.	170-416/2024-В	Выписка о пунктах дифференциальных геодезических станций	—

7. Пояснения к карте-плану территории:

Пояснительная записка

Сведения о пунктах геодезической сети и средствах измерений

1. Сведения о пунктах геодезической сети:

№ п/п	Вид геодезической сети	Название пункта геодезической сети и тип знака	Система координат пункта геодезической сети	Координаты пункта, м		Дата обследования 21 февраля 2024 г.		
						Сведения о состоянии		
						наружного знака пункта	центра пункта	марки центра пункта
1	2	3	4	5	6	7	8	9
1	Государственная геодезическая сеть - астрономо-геодезическая сеть 2 класса. 2	Прудовица, сигнал	МСК-43, зона 2	635 246,01	2 231 565,97	Утрачен	Сохранился	Сохранился
2	Государственная геодезическая сеть - астрономо-геодезическая сеть 2 класса. 2	Бараки, сигнал		625 819,48	2 249 343,39			
3	Государственная геодезическая сеть - астрономо-геодезическая сеть 2 класса. 2	Анохино, сигнал		611 723,71	2 203 153,66			

2. Сведения об использованных средствах измерений:

№ п/п	Наименование и обозначение типа средства измерений - прибора (инструмента, аппаратуры)	Заводской или серийный номер средства измерений	Реквизиты свидетельства о поверке прибора (инструмента, аппаратуры) и (или) срок действия поверки
1	2	3	4
1			

1	2	3	4
1	Аппаратура геодезическая спутниковая типа PrinCe i50	3407108	№С-АЦМ/30-01-2024/312609854 от 30.01.2024 выдано ООО "АВТОПРОГРЕСС-М" действует до 29.01.2025г.
2	Дальномер лазерный Leica DISTO D2	1280431760	№С-АЦМ/30-01-2024/312609860 от 30.01.2024 выдано ООО "АВТОПРОГРЕСС-М" действует до 29.01.2025г.
3	GNSS-станция опорная спутниковая геодезическая многочастотная NET-G3 (Слободской)	401-01677	С-ГСХ/26-07-2023/265013994 от 26.07.2023г., выдано ООО "ЦИПСИ НАВГЕОТЕХ - ДИАГНОСТИКА" действительно до 25.07.2024г.

Сведения об уточняемых земельных участках

1. Сведения о характерных точках границ уточняемого земельного участка с кадастровым номером 43:30:340404:1 :
 Система координат МСК-43 Зона № 2

Обозначение характерных точек границ	Координаты, м				Метод определения координат	Формулы, примененные для расчета средней квадратической погрешности определения координат характерных точек границ (Mt), с подставленными в такие формулы значениями и итоговые (вычисленные) значения Mt, м	Описание закрепления точки
	содержатся в Едином государственном реестре недвижимости		определены в результате выполнения комплексных кадастровых работ				
	X	Y	X	Y			
1	2	3	4	5	6	7	8
н567У	—	—	620 520,75	2 228 440,79	Метод спутниковых геодезических измерений (определений)	$\sqrt{(m_0^2 + m_1^2)} = \sqrt{(0,05^2 + 0,08^2)} = 0,09$	—
н568У	—	—	620 541,69	2 228 445,33			
н569У	—	—	620 547,79	2 228 446,65			
н570У	—	—	620 546,56	2 228 454,97			
н571У	—	—	620 543,77	2 228 467,82			
н172У	—	—	620 538,90	2 228 514,47			
н177У	—	—	620 517,91	2 228 514,16			
н572У	—	—	620 511,62	2 228 513,41			
н573У	—	—	620 514,57	2 228 479,63			
н574У	—	—	620 516,71	2 228 460,62			
н567У	—	—	620 520,75	2 228 440,79			

2. Сведения о частях границ уточняемого земельного участка с кадастровым номером 43:30:340404:1 :

Обозначение части границ		Горизонтальное проложение (S), м	Описание прохождения части границ	Сведения о согласовании местоположения границ (согласовано/спорное)
от т.	до т.			
1	2	3	4	5
н567У	н568У	21,43	—	согласовано
н568У	н569У	6,24		
н569У	н570У	8,41		
н570У	н571У	13,15		
н571У	н172У	46,90		
н172У	н177У	20,99		
н177У	н572У	6,33		
н572У	н573У	33,91		
н573У	н574У	19,13		
н574У	н567У	20,24		

3. Сведения о характеристиках уточняемого земельного участка с кадастровым номером 43:30:340404:1 :

№ п/п	Наименование характеристики земельного участка	Значение характеристики
1	2	3
1.	Адрес земельного участка	Российская Федерация, Кировская область, Слободской р-н, Шестаково с, Колхозная ул, уч 57
1.1.	Сведения о местоположении земельного участка (при отсутствии адреса) в структурированном в соответствии с федеральной информационной адресной системой виде	—
1.2.	Дополнительные сведения о местоположении земельного участка	—
2.	Площадь земельного участка ± величина погрешности определения (вычисления) площади ($P \pm \Delta P$), м ²	1 971 ± 14,00
3.	Формула, примененная для вычисления предельной погрешности определения площади земельного участка, с подставленными значениями и итоговые (вычисленные) значения	$3,5 * M_t * \sqrt{P} = 3,5 * 0,09 * \sqrt{1971} = 14$
4.	Площадь земельного участка согласно сведениям Единого государственного реестра недвижимости (Ркад), м ²	1 833,00
5.	Оценка расхождения Р и Ркад ($P - P_{кад}$), м ²	138
6.	Предельный минимальный и максимальный размеры земельного участка (Р _{мин} и Р _{макс}), м ²	Р _{мин} = 600 Р _{макс} = —

1	2	3
7.	Вид (виды) разрешенного использования	для ведения личного подсобного хозяйства
7.1.	Дополнительные сведения об использовании земельного участка	—
8.	Кадастровый или иной государственный учетный номер (инвентарный) здания, сооружения, объекта незавершенного строительства, расположенного на земельном участке	43:30:340404:456; 43:30:000000:1358; 43:30:000000:1589
9.	Сведения о земельных участках (землях общего пользования, территории общего пользования), посредством которых обеспечивается доступ	Земли общего пользования
10.	Иные сведения	—

4. Пояснения к сведениям об уточняемом земельном участке с кадастровым номером 43:30:340404:1 :

1.	—
----	---

1. Сведения о характерных точках границ уточняемого земельного участка с кадастровым номером 43:30:340404:13 :
Система координат МСК-43 Зона № 2

Обозначение характерных точек границ	Координаты, м				Метод определения координат	Формулы, примененные для расчета средней квадратической погрешности определения координат характерных точек границ (Mt), с подставленными в такие формулы значениями и итоговые (вычисленные) значения Mt, м	Описание закрепления точки
	содержатся в Едином государственном реестре недвижимости		определены в результате выполнения комплексных кадастровых работ				
	X	Y	X	Y			
1	2	3	4	5	6	7	8
н610У	—	—	620 028,65	2 228 497,41	Метод спутниковых геодезических измерений (определений)	$\sqrt{(m0^2 + m1^2)} = \sqrt{(0,05^2 + 0,08^2)} = 0,09$	—
н611У	—	—	620 027,75	2 228 509,47			
н612У	—	—	619 997,86	2 228 506,62			
н613У	—	—	620 000,49	2 228 466,19			
н614У	—	—	620 031,00	2 228 469,23			
н610У	—	—	620 028,65	2 228 497,41			

2. Сведения о частях границ уточняемого земельного участка с кадастровым номером 43:30:340404:13 :

Обозначение части границ		Горизонтальное проложение (S), м	Описание прохождения части границ	Сведения о согласовании местоположения границ (согласовано/спорное)
от т.	до т.			
1	2	3	4	5
н610У	н611У	12,09	—	согласовано
н611У	н612У	30,03		
н612У	н613У	40,52		
н613У	н614У	30,66		
н614У	н610У	28,28		

3. Сведения о характеристиках уточняемого земельного участка с кадастровым номером 43:30:340404:13 :

№ п/п	Наименование характеристики земельного участка	Значение характеристики
1	2	3
1.	Адрес земельного участка	—
1.1.	Сведения о местоположении земельного участка (при отсутствии адреса) в структурированном в соответствии с федеральной информационной адресной системой виде	Российская Федерация, Кировская область, Слободской р-н, Шестаково с, Поселковая ул, д 14
1.2.	Дополнительные сведения о местоположении земельного участка	—
2.	Площадь земельного участка ± величина погрешности определения (вычисления) площади ($P \pm \Delta P$), м ²	1 225 ± 11,00
3.	Формула, примененная для вычисления предельной погрешности определения площади земельного участка, с подставленными значениями и итоговые (вычисленные) значения	$3,5 * M_t * \sqrt{P} = 3,5 * 0,09 * \sqrt{(1225)} = 11$
4.	Площадь земельного участка согласно сведениям Единого государственного реестра недвижимости (Ркад), м ²	1 226,00
5.	Оценка расхождения P и Ркад ($P - P_{кад}$), м ²	1
6.	Предельный минимальный и максимальный размеры земельного участка (Рмин и Рмакс), м ²	— —
7.	Вид (виды) разрешенного использования	для эксплуатации жилого дома
7.1.	Дополнительные сведения об использовании земельного участка	—
8.	Кадастровый или иной государственный учетный номер (инвентарный) здания, сооружения, объекта незавершенного строительства, расположенного на земельном участке	43:30:340404:385; 43:30:000000:1589

1	2	3
9.	Сведения о земельных участках (землях общего пользования, территории общего пользования), посредством которых обеспечивается доступ	Земли общего пользования
10.	Иные сведения	—

4. Пояснения к сведениям об уточняемом земельном участке с кадастровым номером 43:30:340404:13 :

1.	—
----	---

**1. Сведения о характерных точках границ уточняемого земельного участка с кадастровым номером 43:30:340404:29 :
Система координат МСК-43 Зона № 2**

Обозначение характерных точек границ	Координаты, м				Метод определения координат	Формулы, примененные для расчета средней квадратической погрешности определения координат характерных точек границ (Mt), с подставленными в такие формулы значениями и итоговые (вычисленные) значения Mt, м	Описание закрепления точки
	содержатся в Едином государственном реестре недвижимости		определены в результате выполнения комплексных кадастровых работ				
	X	Y	X	Y			
1	2	3	4	5	6	7	8
н265У	—	—	620 442,32	2 228 425,82	Метод спутниковых геодезических измерений (определений)	$\sqrt{(m0^2 + m1^2)} = \sqrt{(0,05^2 + 0,08^2)} = 0,09$	—
н266У	—	—	620 463,96	2 228 429,84			
н267У	—	—	620 465,78	2 228 430,57			
н268У	—	—	620 460,85	2 228 457,09			
н269У	—	—	620 440,47	2 228 454,40			
н265У	—	—	620 442,32	2 228 425,82			

2. Сведения о частях границ уточняемого земельного участка с кадастровым номером 43:30:340404:29 :

Обозначение части границ		Горизонтальное проложение (S), м	Описание прохождения части границ	Сведения о согласовании местоположения границ (согласовано/спорное)
от т.	до т.			
1	2	3	4	5
н265У	н266У	22,01	—	согласовано

1	2	3	4	5
н266У	н267У	1,96	—	согласовано
н267У	н268У	26,97		
н268У	н269У	20,56		
н269У	н265У	28,64		

3. Сведения о характеристиках уточняемого земельного участка с кадастровым номером 43:30:340404:29 :

№ п/п	Наименование характеристики земельного участка	Значение характеристики
1	2	3
1.	Адрес земельного участка	—
1.1.	Сведения о местоположении земельного участка (при отсутствии адреса) в структурированном в соответствии с федеральной информационной адресной системой виде	Российская Федерация, Кировская область, Слободской р-н, Шестаково с, Колхозная ул, д 61
1.2.	Дополнительные сведения о местоположении земельного участка	—
2.	Площадь земельного участка ± величина погрешности определения (вычисления) площади ($P \pm \Delta P$), м ²	621 ± 8,00
3.	Формула, примененная для вычисления предельной погрешности определения площади земельного участка, с подставленными значениями и итоговые (вычисленные) значения	$3,5 * M_t * \sqrt{P} = 3,5 * 0,09 * \sqrt{621} = 8$
4.	Площадь земельного участка согласно сведениям Единого государственного реестра недвижимости ($P_{\text{кад}}$), м ²	600,00
5.	Оценка расхождения P и $P_{\text{кад}}$ ($P - P_{\text{кад}}$), м ²	21
6.	Предельный минимальный и максимальный размеры земельного участка ($P_{\text{мин}}$ и $P_{\text{макс}}$), м ²	$P_{\text{мин}} = 600$ $P_{\text{макс}} = \text{—}$
7.	Вид (виды) разрешенного использования	для ведения личного подсобного хозяйства
7.1.	Дополнительные сведения об использовании земельного участка	—
8.	Кадастровый или иной государственный учетный номер (инвентарный) здания, сооружения, объекта незавершенного строительства, расположенного на земельном участке	43:30:340404:363; 43:30:000000:1358
9.	Сведения о земельных участках (землях общего пользования, территории общего пользования), посредством которых обеспечивается доступ	Земли общего пользования
10.	Иные сведения	—

4. Пояснения к сведениям об уточняемом земельном участке с кадастровым номером 43:30:340404:29 :

1.	—
----	---

1. Сведения о характерных точках границ уточняемого земельного участка с кадастровым номером 43:30:340404:48 :
 Система координат МСК-43 Зона № 2

Обозначение характерных точек границ	Координаты, м				Метод определения координат	Формулы, примененные для расчета средней квадратической погрешности определения координат характерных точек границ (Mt), с подставленными в такие формулы значениями и итоговые (вычисленные) значения Mt, м	Описание закрепления точки
	содержатся в Едином государственном реестре недвижимости		определены в результате выполнения комплексных кадастровых работ				
	X	Y	X	Y			
1	2	3	4	5	6	7	8
н659У	—	—	619 877,27	2 228 688,07	Метод спутниковых геодезических измерений (определений)	$\sqrt{(m0^2 + m1^2)} = \sqrt{(0,05^2 + 0,08^2)} = 0,09$	—
н95У	—	—	619 844,99	2 228 695,01			
н105У	—	—	619 843,24	2 228 686,90			
н104У	—	—	619 841,14	2 228 668,09			
н103У	—	—	619 837,64	2 228 647,22			
н415У	—	—	619 870,86	2 228 642,20			
н659У	—	—	619 877,27	2 228 688,07			

2. Сведения о частях границ уточняемого земельного участка с кадастровым номером 43:30:340404:48 :

Обозначение части границ		Горизонтальное проложение (S), м	Описание прохождения части границ	Сведения о согласовании местоположения границ (согласовано/спорное)
от т.	до т.			
1	2	3	4	5
н659У	н95У	33,02	—	согласовано
н95У	н105У	8,30		
н105У	н104У	18,93		
н104У	н103У	21,16		
н103У	н415У	33,60		
н415У	н659У	46,32		

3. Сведения о характеристиках уточняемого земельного участка с кадастровым номером 43:30:340404:48 :

№ п/п	Наименование характеристики земельного участка	Значение характеристики
1	2	3
1.	Адрес земельного участка	Российская Федерация, Кировская область, Слободской р-н, Шестаково с, Полевая ул, уч 5
1.1.	Сведения о местоположении земельного участка (при отсутствии адреса) в структурированном в соответствии с федеральной информационной адресной системой виде	—
1.2.	Дополнительные сведения о местоположении земельного участка	—
2.	Площадь земельного участка ± величина погрешности определения (вычисления) площади ($P \pm \Delta P$), м ²	1 576 ± 13,00
3.	Формула, примененная для вычисления предельной погрешности определения площади земельного участка, с подставленными значениями и итоговые (вычисленные) значения	$3,5 * M_t * \sqrt{P} = 3,5 * 0,09 * \sqrt{1576} = 13$
4.	Площадь земельного участка согласно сведениям Единого государственного реестра недвижимости ($P_{\text{кад}}$), м ²	1 500,00
5.	Оценка расхождения P и $P_{\text{кад}}$ ($P - P_{\text{кад}}$), м ²	76
6.	Предельный минимальный и максимальный размеры земельного участка ($P_{\text{мин}}$ и $P_{\text{макс}}$), м ²	$P_{\text{мин}} = 600$ $P_{\text{макс}} = \text{—}$
7.	Вид (виды) разрешенного использования	для ведения личного подсобного хозяйства
7.1.	Дополнительные сведения об использовании земельного участка	—
8.	Кадастровый или иной государственный учетный номер (инвентарный) здания, сооружения, объекта незавершенного строительства, расположенного на земельном участке	43:30:340404:338; 43:30:000000:1589; 43:30:000000:1358
9.	Сведения о земельных участках (землях общего пользования, территории общего пользования), посредством которых обеспечивается доступ	Земли общего пользования
10.	Иные сведения	—

4. Пояснения к сведениям об уточняемом земельном участке с кадастровым номером 43:30:340404:48 :

1.	—
----	---

1. Сведения о характерных точках границ уточняемого земельного участка с кадастровым номером 43:30:340404:52 :
 Система координат МСК-43 Зона № 2

Обозначение характерных точек границ	Координаты, м				Метод определения координат	Формулы, примененные для расчета средней квадратической погрешности определения координат характерных точек границ (Mt), с подставленными в такие формулы значениями и итоговые (вычисленные) значения Mt, м	Описание закрепления точки	
	содержатся в Едином государственном реестре недвижимости		определены в результате выполнения комплексных кадастровых работ					
	X	Y	X	Y				
1	2	3	4	5	6	7	8	
262	—	—	620 050,13	2 228 689,83	Метод спутниковых геодезических измерений (определений)	$\sqrt{(m0^2 + m1^2)} = \sqrt{(0,05^2 + 0,08^2)} = 0,09$	Закрепление отсутствует	
н275У	—	—	620 062,93	2 228 777,06			—	
н276У	—	—	619 999,59	2 228 786,44			—	
н277У	—	—	619 985,53	2 228 778,55			—	
н278У	—	—	619 974,77	2 228 692,29			—	
264	—	—	620 040,77	2 228 682,04			—	
263	—	—	620 041,92	2 228 690,87			—	Закрепление отсутствует
262	—	—	620 050,13	2 228 689,83			—	—

2. Сведения о частях границ уточняемого земельного участка с кадастровым номером 43:30:340404:52 :

Обозначение части границ		Горизонтальное проложение (S), м	Описание прохождения части границ	Сведения о согласовании местоположения границ (согласовано/спорное)
от т.	до т.			
1	2	3	4	5
262	н275У	88,16	—	согласовано
н275У	н276У	64,03		
н276У	н277У	16,12		
н277У	н278У	86,93		

1	2	3	4	5
н278У	264	66,79	—	согласовано
264	263	8,90		
263	262	8,28		

3. Сведения о характеристиках уточняемого земельного участка с кадастровым номером 43:30:340404:52 :

№ п/п	Наименование характеристики земельного участка	Значение характеристики
1	2	3
1.	Адрес земельного участка	—
1.1.	Сведения о местоположении земельного участка (при отсутствии адреса) в структурированном в соответствии с федеральной информационной адресной системой виде	Российская Федерация, Кировская область, Слободской р-н, Шестаково с, Советская ул
1.2.	Дополнительные сведения о местоположении земельного участка	—
2.	Площадь земельного участка ± величина погрешности определения (вычисления) площади ($P \pm \Delta P$), м ²	7 233 ± 27,00
3.	Формула, примененная для вычисления предельной погрешности определения площади земельного участка, с подставленными значениями и итоговые (вычисленные) значения	$3,5 * M_t * \sqrt{P} = 3,5 * 0,09 * \sqrt{(7233)} = 27$
4.	Площадь земельного участка согласно сведениям Единого государственного реестра недвижимости (Ркад), м ²	6 349,00
5.	Оценка расхождения Р и Ркад ($P - P_{кад}$), м ²	884
6.	Предельный минимальный и максимальный размеры земельного участка (Рмин и Рмакс), м ²	Рмин = 900 Рмакс = —
7.	Вид (виды) разрешенного использования	для размещения и содержания больницы
7.1.	Дополнительные сведения об использовании земельного участка	—
8.	Кадастровый или иной государственный учетный номер (инвентарный) здания, сооружения, объекта незавершенного строительства, расположенного на земельном участке	43:30:000000:1589
9.	Сведения о земельных участках (землях общего пользования, территории общего пользования), посредством которых обеспечивается доступ	Земли общего пользования
10.	Иные сведения	—

4. Пояснения к сведениям об уточняемом земельном участке с кадастровым номером 43:30:340404:52 :

1.	—
----	---

1. Сведения о характерных точках границ уточняемого земельного участка с кадастровым номером 43:30:340404:73 :
 Система координат МСК-43 Зона № 2

Обозначение характерных точек границ	Координаты, м				Метод определения координат	Формулы, примененные для расчета средней квадратической погрешности определения координат характерных точек границ (Mt), с подставленными в такие формулы значениями и итоговые (вычисленные) значения Mt, м	Описание закрепления точки
	содержатся в Едином государственном реестре недвижимости		определены в результате выполнения комплексных кадастровых работ				
	X	Y	X	Y			
1	2	3	4	5	6	7	8
н550У	—	—	620 036,57	2 228 582,57	Метод спутниковых геодезических измерений (определений)	$\sqrt{(m0^2 + m1^2)} = \sqrt{(0,05^2 + 0,08^2)} = 0,09$	—
н347У	—	—	620 037,14	2 228 606,74			
н203У	—	—	620 017,24	2 228 606,99			
н202У	—	—	619 993,39	2 228 607,25			
н234У	—	—	619 965,23	2 228 608,34			
н233У	—	—	619 961,81	2 228 584,23			
н298У	—	—	619 986,12	2 228 584,03			
н551У	—	—	620 009,41	2 228 583,69			
н550У	—	—	620 036,57	2 228 582,57			

2. Сведения о частях границ уточняемого земельного участка с кадастровым номером 43:30:340404:73 :

Обозначение части границ		Горизонтальное проложение (S), м	Описание прохождения части границ	Сведения о согласовании местоположения границ (согласовано/спорное)
от т.	до т.			
1	2	3	4	5
н550У	н347У	24,18	—	согласовано
н347У	н203У	19,90		

1	2	3	4	5
н203У	н202У	23,85	—	согласовано
н202У	н234У	28,18		
н234У	н233У	24,35		
н233У	н298У	24,31		
н298У	н551У	23,29		
н551У	н550У	27,18		

3. Сведения о характеристиках уточняемого земельного участка с кадастровым номером 43:30:340404:73 :

№ п/п	Наименование характеристики земельного участка	Значение характеристики
1	2	3
1.	Адрес земельного участка	Российская Федерация, Кировская область, Слободской р-н, Шестаково с, Новошестаковская ул, уч 3
1.1.	Сведения о местоположении земельного участка (при отсутствии адреса) в структурированном в соответствии с федеральной информационной адресной системой виде	—
1.2.	Дополнительные сведения о местоположении земельного участка	—
2.	Площадь земельного участка ± величина погрешности определения (вычисления) площади ($P \pm \Delta P$), м ²	1 736 ± 13,00
3.	Формула, примененная для вычисления предельной погрешности определения площади земельного участка, с подставленными значениями и итоговые (вычисленные) значения	$3,5 * M_t * \sqrt{P} = 3,5 * 0,09 * \sqrt{1736} = 13$
4.	Площадь земельного участка согласно сведениям Единого государственного реестра недвижимости ($R_{кад}$), м ²	1 400,00
5.	Оценка расхождения P и $R_{кад}$ ($P - R_{кад}$), м ²	336
6.	Предельный минимальный и максимальный размеры земельного участка ($R_{мин}$ и $R_{макс}$), м ²	$R_{мин} = 600$ $R_{макс} = —$
7.	Вид (виды) разрешенного использования	личное подсобное хозяйство
7.1.	Дополнительные сведения об использовании земельного участка	—
8.	Кадастровый или иной государственный учетный номер (инвентарный) здания, сооружения, объекта незавершенного строительства, расположенного на земельном участке	43:30:340404:342; 43:30:000000:1358
9.	Сведения о земельных участках (землях общего пользования, территории общего пользования), посредством которых обеспечивается доступ	Земли общего пользования

1	2			3			
10.	Иные сведения			—			
4. Пояснения к сведениям об уточняемом земельном участке с кадастровым номером <u>43:30:340404:73</u> :							
1.	—						
1. Сведения о характерных точках границ уточняемого земельного участка с кадастровым номером <u>43:30:340404:81</u> :							
Система координат <u>МСК-43</u>				Зона № <u>2</u>			
Обозначение характерных точек границ	Координаты, м				Метод определения координат	Формулы, примененные для расчета средней квадратической погрешности определения координат характерных точек границ (Mt), с подставленными в такие формулы значениями и итоговые (вычисленные) значения Mt, м	Описание закрепления точки
	содержатся в Едином государственном реестре недвижимости		определены в результате выполнения комплексных кадастровых работ				
	X	Y	X	Y			
1	2	3	4	5	6	7	8
н527У	—	—	620 139,77	2 228 789,17	Метод спутниковых геодезических измерений (определений)	$\sqrt{(m0^2 + m1^2)} = \sqrt{(0,05^2 + 0,08^2)} = 0,09$	—
н528У	—	—	620 094,21	2 228 798,01			
н529У	—	—	620 086,65	2 228 765,99			
н530У	—	—	620 086,63	2 228 761,26			
н531У	—	—	620 131,13	2 228 753,52			
н532У	—	—	620 136,37	2 228 767,29			
н533У	—	—	620 137,59	2 228 770,16			
н534У	—	—	620 139,94	2 228 780,59			
н535У	—	—	620 142,22	2 228 788,69			
н527У	—	—	620 139,77	2 228 789,17			

2. Сведения о частях границ уточняемого земельного участка с кадастровым номером 43:30:340404:81 :

Обозначение части границ		Горизонтальное проложение (S), м	Описание прохождения части границ	Сведения о согласовании местоположения границ (согласовано/спорное)
от т.	до т.			
1	2	3	4	5
н527У	н528У	46,41	—	согласовано
н528У	н529У	32,90		
н529У	н530У	4,73		
н530У	н531У	45,17		
н531У	н532У	14,73		
н532У	н533У	3,12		
н533У	н534У	10,69		
н534У	н535У	8,41		
н535У	н527У	2,50		

3. Сведения о характеристиках уточняемого земельного участка с кадастровым номером 43:30:340404:81 :

№ п/п	Наименование характеристики земельного участка	Значение характеристики
1	2	3
1.	Адрес земельного участка	Российская Федерация, Кировская область, Слободской р-н, Шестаково с, Новослестаковская ул, уч 6
1.1.	Сведения о местоположении земельного участка (при отсутствии адреса) в структурированном в соответствии с федеральной информационной адресной системой виде	—
1.2.	Дополнительные сведения о местоположении земельного участка	—
2.	Площадь земельного участка ± величина погрешности определения (вычисления) площади ($P \pm \Delta P$), м ²	1 779 ± 13,00
3.	Формула, примененная для вычисления предельной погрешности определения площади земельного участка, с подставленными значениями и итоговые (вычисленные) значения	$3,5 * M_t * \sqrt{P} = 3,5 * 0,09 * \sqrt{1779} = 13$
4.	Площадь земельного участка согласно сведениям Единого государственного реестра недвижимости (Ркад), м ²	1 308,00
5.	Оценка расхождения Р и Ркад ($P - P_{кад}$), м ²	471
6.	Предельный минимальный и максимальный размеры земельного участка (Рмин и Рмакс), м ²	Рмин = 600 Рмакс = —
7.	Вид (виды) разрешенного использования	для ведения личного подсобного хозяйства

1	2	3
7.1.	Дополнительные сведения об использовании земельного участка	—
8.	Кадастровый или иной государственный учетный номер (инвентарный) здания, сооружения, объекта незавершенного строительства, расположенного на земельном участке	43:30:340404:345; 43:30:000000:1358; 43:30:000000:1589
9.	Сведения о земельных участках (землях общего пользования, территории общего пользования), посредством которых обеспечивается доступ	Земли общего пользования
10.	Иные сведения	—

4. Пояснения к сведениям об уточняемом земельном участке с кадастровым номером 43:30:340404:81 :

1.	—
----	---

1. Сведения о характерных точках границ уточняемого земельного участка с кадастровым номером 43:30:340404:92 :
Система координат МСК-43 Зона № 2

Обозначение характерных точек границ	Координаты, м				Метод определения координат	Формулы, примененные для расчета средней квадратической погрешности определения координат характерных точек границ (Mt), с подставленными в такие формулы значениями и итоговые (вычисленные) значения Mt, м	Описание закрепления точки
	содержатся в Едином государственном реестре недвижимости		определены в результате выполнения комплексных кадастровых работ				
	X	Y	X	Y			
1	2	3	4	5	6	7	8
н177668У	—	—	619 706,98	2 228 513,11	Метод спутниковых геодезических измерений (определений)	$\sqrt{(m_0^2 + m_1^2)} = \sqrt{(0,05^2 + 0,08^2)} = 0,09$	—
н376У	—	—	619 752,20	2 228 515,49			
н375У	—	—	619 751,93	2 228 517,52			
н374У	—	—	619 751,89	2 228 526,22			
н373У	—	—	619 751,77	2 228 530,01			
н177673У	—	—	619 737,73	2 228 529,44			

1	2	3	4	5	6	7	8
н17767 4У	—	—	619 737,33	2 228 538,64	Метод спутниковых геодезических измерений (определений)	$\sqrt{(m0^2 + m1^2)} = \sqrt{(0,05^2 + 0,08^2)} = 0,09$	—
н17767 5У	—	—	619 737,17	2 228 566,64			
н17767 6У	—	—	619 711,58	2 228 567,01			
н17766 8У	—	—	619 706,98	2 228 513,11			

2. Сведения о частях границ уточняемого земельного участка с кадастровым номером 43:30:340404:92 :

Обозначение части границ		Горизонтальное проложение (S), м	Описание прохождения части границ	Сведения о согласовании местоположения границ (согласовано/спорное)
от т.	до т.			
1	2	3	4	5
н177668У	н376У	45,28	—	согласовано
н376У	н375У	2,05		
н375У	н374У	8,70		
н374У	н373У	3,79		
н373У	н177673У	14,05		
н177673У	н177674У	9,21		
н177674У	н177675У	28,00		
н177675У	н177676У	25,59		
н177676У	н177668У	54,10		

3. Сведения о характеристиках уточняемого земельного участка с кадастровым номером 43:30:340404:92 :

№ п/п	Наименование характеристики земельного участка	Значение характеристики
1	2	3
1.	Адрес земельного участка	—
1.1.	Сведения о местоположении земельного участка (при отсутствии адреса) в структурированном в соответствии с федеральной информационной адресной системой виде	Российская Федерация, Кировская область, Слободской р-н, Шестаково с, Поселковая ул, д 33
1.2.	Дополнительные сведения о местоположении земельного участка	—
2.	Площадь земельного участка ± величина погрешности определения (вычисления) площади ($P \pm \Delta P$), м ²	1 696 ± 13,00

1	2	3
3.	Формула, примененная для вычисления предельной погрешности определения площади земельного участка, с подставленными значениями и итоговые (вычисленные) значения	$3,5 * Mt * \sqrt{P} = 3,5 * 0,09 * \sqrt{1696} = 13$
4.	Площадь земельного участка согласно сведениям Единого государственного реестра недвижимости (Ркад), м ²	1 696,00
5.	Оценка расхождения Р и Ркад (Р - Ркад), м ²	0
6.	Предельный минимальный и максимальный размеры земельного участка (Рмин и Рмакс), м ²	— —
7.	Вид (виды) разрешенного использования	для эксплуатации здания конторы
7.1.	Дополнительные сведения об использовании земельного участка	—
8.	Кадастровый или иной государственный учетный номер (инвентарный) здания, сооружения, объекта незавершенного строительства, расположенного на земельном участке	43:30:000000:1358; 43:30:340404:547; 43:30:000000:1589
9.	Сведения о земельных участках (землях общего пользования, территории общего пользования), посредством которых обеспечивается доступ	Земли общего пользования
10.	Иные сведения	—

4. Пояснения к сведениям об уточняемом земельном участке с кадастровым номером 43:30:340404:92 :

1.	—
----	---

1. Сведения о характерных точках границ уточняемого земельного участка с кадастровым номером 43:30:340404:116 :
Система координат МСК-43 Зона № 2

Обозначение характерных точек границ	Координаты, м				Метод определения координат	Формулы, примененные для расчета средней квадратической погрешности определения координат характерных точек границ (Mt), с подставленными в такие формулы значениями и итоговые (вычисленные) значения Mt, м	Описание закрепления точки
	содержатся в Едином государственном реестре недвижимости		определены в результате выполнения комплексных кадастровых работ				
	X	Y	X	Y			
1	2	3	4	5	6	7	8
н291У	—	—	619 758,27	2 228 455,73	Метод спутниковых геодезических измерений (определений)	$\sqrt{(m0^2 + m1^2)} = \sqrt{(0,05^2 + 0,08^2)} = 0,09$	—

1	2	3	4	5	6	7	8
н292У	—	—	619 727,52	2 228 454,94	Метод спутниковых геодезических измерений (определений)	$\sqrt{(m0^2 + m1^2)} = \sqrt{(0,05^2 + 0,08^2)} = 0,09$	—
н293У	—	—	619 713,65	2 228 454,58			
н294У	—	—	619 713,64	2 228 425,47			
н84У	—	—	619 727,49	2 228 425,81			
н83У	—	—	619 758,27	2 228 426,57			
н291У	—	—	619 758,27	2 228 455,73			

2. Сведения о частях границ уточняемого земельного участка с кадастровым номером 43:30:340404:116 :

Обозначение части границ		Горизонтальное проложение (S), м	Описание прохождения части границ	Сведения о согласовании местоположения границ (согласовано/спорное)
от т.	до т.			
1	2	3	4	5
н291У	н292У	30,76	—	согласовано
н292У	н293У	13,87		
н293У	н294У	29,11		
н294У	н84У	13,85		
н84У	н83У	30,79		
н83У	н291У	29,16		

3. Сведения о характеристиках уточняемого земельного участка с кадастровым номером 43:30:340404:116 :

№ п/п	Наименование характеристики земельного участка	Значение характеристики
1	2	3
1.	Адрес земельного участка	—
1.1.	Сведения о местоположении земельного участка (при отсутствии адреса) в структурированном в соответствии с федеральной информационной адресной системой виде	Российская Федерация, Кировская область, Слободской р-н, Шестаково с, Октябрьская ул, д 1а
1.2.	Дополнительные сведения о местоположении земельного участка	—
2.	Площадь земельного участка ± величина погрешности определения (вычисления) площади ($P \pm \Delta P$), м ²	1 300 ± 11,00

1	2	3
3.	Формула, примененная для вычисления предельной погрешности определения площади земельного участка, с подставленными значениями и итоговые (вычисленные) значения	$3,5 * Mt * \sqrt{P} = 3,5 * 0,09 * \sqrt{1300} = 11$
4.	Площадь земельного участка согласно сведениям Единого государственного реестра недвижимости (Ркад), м ²	1 300,00
5.	Оценка расхождения Р и Ркад (Р - Ркад), м ²	0
6.	Предельный минимальный и максимальный размеры земельного участка (Рмин и Рмакс), м ²	Рмин = 600 Рмакс = —
7.	Вид (виды) разрешенного использования	для ведения личного подсобного хозяйства
7.1.	Дополнительные сведения об использовании земельного участка	—
8.	Кадастровый или иной государственный учетный номер (инвентарный) здания, сооружения, объекта незавершенного строительства, расположенного на земельном участке	43:30:000000:1358; 43:30:340404:444
9.	Сведения о земельных участках (землях общего пользования, территории общего пользования), посредством которых обеспечивается доступ	Земельные участки общего пользования
10.	Иные сведения	—

4. Пояснения к сведениям об уточняемом земельном участке с кадастровым номером 43:30:340404:116 :

1.	—
----	---

1. Сведения о характерных точках границ уточняемого земельного участка с кадастровым номером 43:30:340404:132 :
Система координат МСК-43 Зона № 2

Обозначение характерных точек границ	Координаты, м				Метод определения координат	Формулы, примененные для расчета средней квадратической погрешности определения координат характерных точек границ (Mt), с подставленными в такие формулы значениями и итоговые (вычисленные) значения Mt, м	Описание закрепления точки
	содержатся в Едином государственном реестре недвижимости		определены в результате выполнения комплексных кадастровых работ				
	X	Y	X	Y			
1	2	3	4	5	6	7	8
н723У	—	—	620 272,93	2 228 534,67	Метод спутниковых геодезических измерений (определений)	$\sqrt{(m0^2 + m1^2)} = \sqrt{(0,05^2 + 0,08^2)} = 0,09$	—

1	2	3	4	5	6	7	8
н724У	—	—	620 284,83	2 228 533,26	Метод спутниковых геодезических измерений (определений)	$\sqrt{(m0^2 + m1^2)} = \sqrt{(0,05^2 + 0,08^2)} = 0,09$	Точка забора
н725У	—	—	620 292,10	2 228 583,55			
605	—	—	620 286,71	2 228 583,98	Иное описание	$\sqrt{(m0^2 + m1^2)} = \sqrt{(0,05^2 + 0,1^2)} = 0,10$	-
н71У	—	—	620 280,21	2 228 584,51	Метод спутниковых геодезических измерений (определений)	$\sqrt{(m0^2 + m1^2)} = \sqrt{(0,05^2 + 0,08^2)} = 0,09$	—
н82У	—	—	620 275,05	2 228 549,18			
н723У	—	—	620 272,93	2 228 534,67			

2. Сведения о частях границ уточняемого земельного участка с кадастровым номером 43:30:340404:132 :

Обозначение части границ		Горизонтальное проложение (S), м	Описание прохождения части границ	Сведения о согласовании местоположения границ (согласовано/спорное)
от т.	до т.			
1	2	3	4	5
н723У	н724У	11,98	—	согласовано
н724У	н725У	50,81		
н725У	605	5,41		
605	н71У	6,52		
н71У	н82У	35,70		
н82У	н723У	14,66		

3. Сведения о характеристиках уточняемого земельного участка с кадастровым номером 43:30:340404:132 :

№ п/п	Наименование характеристики земельного участка	Значение характеристики
1	2	3
1.	Адрес земельного участка	—
1.1.	Сведения о местоположении земельного участка (при отсутствии адреса) в структурированном в соответствии с федеральной информационной адресной системой виде	Российская Федерация, Кировская область, Слободской р-н, Шестаково с
1.2.	Дополнительные сведения о местоположении земельного участка	—
2.	Площадь земельного участка ± величина погрешности определения (вычисления) площади ($P \pm \Delta P$), м ²	604 ± 9,00

1	2	3
3.	Формула, примененная для вычисления предельной погрешности определения площади земельного участка, с подставленными значениями и итоговые (вычисленные) значения	$3,5 * Mt * \sqrt{P} = 3,5 * 0,11 * \sqrt{(604)} = 9$
4.	Площадь земельного участка согласно сведениям Единого государственного реестра недвижимости (Ркад), м ²	594,00
5.	Оценка расхождения Р и Ркад (Р - Ркад), м ²	10
6.	Предельный минимальный и максимальный размеры земельного участка (Рмин и Рмакс), м ²	Рмин = 600 Рмакс = —
7.	Вид (виды) разрешенного использования	для ведения личного подсобного хозяйства
7.1.	Дополнительные сведения об использовании земельного участка	—
8.	Кадастровый или иной государственный учетный номер (инвентарный) здания, сооружения, объекта незавершенного строительства, расположенного на земельном участке	—
9.	Сведения о земельных участках (землях общего пользования, территории общего пользования), посредством которых обеспечивается доступ	Земли общего пользования
10.	Иные сведения	—

4. Пояснения к сведениям об уточняемом земельном участке с кадастровым номером 43:30:340404:132 :

1.	—
----	---

1. Сведения о характерных точках границ уточняемого земельного участка с кадастровым номером 43:30:340404:135 :
Система координат МСК-43 Зона № 2

Обозначение характерных точек границ	Координаты, м				Метод определения координат	Формулы, примененные для расчета средней квадратической погрешности определения координат характерных точек границ (Mt), с подставленными в такие формулы значениями и итоговые (вычисленные) значения Mt, м	Описание закрепления точки
	содержатся в Едином государственном реестре недвижимости		определены в результате выполнения комплексных кадастровых работ				
	X	Y	X	Y			
1	2	3	4	5	6	7	8
н285У	—	—	620 484,95	2 228 433,64	Метод спутниковых геодезических измерений (определений)	$\sqrt{(m0^2 + m1^2)} = \sqrt{(0,05^2 + 0,08^2)} = 0,09$	—

1	2	3	4	5	6	7	8
н286У	—	—	620 511,26	2 228 438,13	Метод спутниковых геодезических измерений (определений)	$\sqrt{(m0^2 + m1^2)} = \sqrt{(0,05^2 + 0,08^2)} = 0,09$	—
н287У	—	—	620 510,04	2 228 451,21			
н288У	—	—	620 505,59	2 228 499,26			
н289У	—	—	620 484,64	2 228 498,47			
н290У	—	—	620 484,46	2 228 461,01			
н285У	—	—	620 484,95	2 228 433,64			

2. Сведения о частях границ уточняемого земельного участка с кадастровым номером 43:30:340404:135 :

Обозначение части границ		Горизонтальное проложение (S), м	Описание прохождения части границ	Сведения о согласовании местоположения границ (согласовано/спорное)
от т.	до т.			
1	2	3	4	5
н285У	н286У	26,69	—	согласовано
н286У	н287У	13,14		
н287У	н288У	48,26		
н288У	н289У	20,96		
н289У	н290У	37,46		
н290У	н285У	27,37		

3. Сведения о характеристиках уточняемого земельного участка с кадастровым номером 43:30:340404:135 :

№ п/п	Наименование характеристики земельного участка	Значение характеристики
1	2	3
1.	Адрес земельного участка	—
1.1.	Сведения о местоположении земельного участка (при отсутствии адреса) в структурированном в соответствии с федеральной информационной адресной системой виде	Российская Федерация, Кировская область, Слободской р-н, Шестаково с
1.2.	Дополнительные сведения о местоположении земельного участка	—
2.	Площадь земельного участка ± величина погрешности определения (вычисления) площади ($P \pm \Delta P$), м ²	1 508 ± 12,00

1	2	3
3.	Формула, примененная для вычисления предельной погрешности определения площади земельного участка, с подставленными значениями и итоговые (вычисленные) значения	$3,5 * Mt * \sqrt{P} = 3,5 * 0,09 * \sqrt{1508} = 12$
4.	Площадь земельного участка согласно сведениям Единого государственного реестра недвижимости (Ркад), м ²	1 508,00
5.	Оценка расхождения Р и Ркад (Р - Ркад), м ²	0
6.	Предельный минимальный и максимальный размеры земельного участка (Рмин и Рмакс), м ²	Рмин = 600 Рмакс = —
7.	Вид (виды) разрешенного использования	для ведения личного подсобного хозяйства
7.1.	Дополнительные сведения об использовании земельного участка	—
8.	Кадастровый или иной государственный учетный номер (инвентарный) здания, сооружения, объекта незавершенного строительства, расположенного на земельном участке	43:30:000000:1358; 43:30:000000:1589
9.	Сведения о земельных участках (землях общего пользования, территории общего пользования), посредством которых обеспечивается доступ	Земли общего пользования
10.	Иные сведения	—

4. Пояснения к сведениям об уточняемом земельном участке с кадастровым номером 43:30:340404:135 :

1.	—
----	---

1. Сведения о характерных точках границ уточняемого земельного участка с кадастровым номером 43:30:340404:136 :
Система координат МСК-43 Зона № 2

Обозначение характерных точек границ	Координаты, м				Метод определения координат	Формулы, примененные для расчета средней квадратической погрешности определения координат характерных точек границ (Mt), с подставленными в такие формулы значениями и итоговые (вычисленные) значения Mt, м	Описание закрепления точки
	содержатся в Едином государственном реестре недвижимости		определены в результате выполнения комплексных кадастровых работ				
	X	Y	X	Y			
1	2	3	4	5	6	7	8
н8У	—	—	620 148,40	2 228 547,10	Метод спутниковых геодезических измерений (определений)	$\sqrt{(m0^2 + m1^2)} = \sqrt{(0,05^2 + 0,08^2)} = 0,09$	—

1	2	3	4	5	6	7	8
н9У	—	—	620 152,01	2 228 583,30	Метод спутниковых геодезических измерений (определений)	$\sqrt{(m0^2 + m1^2)} = \sqrt{(0,05^2 + 0,08^2)} = 0,09$	—
н10У	—	—	620 122,76	2 228 593,57			
н11У	—	—	620 122,33	2 228 593,03			
н12У	—	—	620 120,71	2 228 593,03			
н13У	—	—	620 115,34	2 228 549,14			
н14У	—	—	620 146,25	2 228 545,75			
н8У	—	—	620 148,40	2 228 547,10			

2. Сведения о частях границ уточняемого земельного участка с кадастровым номером 43:30:340404:136 :

Обозначение части границ		Горизонтальное проложение (S), м	Описание прохождения части границ	Сведения о согласовании местоположения границ (согласовано/спорное)
от т.	до т.			
1	2	3	4	5
н8У	н9У	36,38	—	согласовано
н9У	н10У	31,00		
н10У	н11У	0,69		
н11У	н12У	1,62		
н12У	н13У	44,22		
н13У	н14У	31,10		
н14У	н8У	2,54		

3. Сведения о характеристиках уточняемого земельного участка с кадастровым номером 43:30:340404:136 :

№ п/п	Наименование характеристики земельного участка	Значение характеристики
1	2	3
1		

1	2	3
1.	Адрес земельного участка	Российская Федерация, Кировская область, Слободской р-н, Шестаково с, Поселковая ул, уч 11
1.1.	Сведения о местоположении земельного участка (при отсутствии адреса) в структурированном в соответствии с федеральной информационной адресной системой виде	—
1.2.	Дополнительные сведения о местоположении земельного участка	—
2.	Площадь земельного участка \pm величина погрешности определения (вычисления) площади ($P \pm \Delta P$), м ²	1 358 \pm 12,00
3.	Формула, примененная для вычисления предельной погрешности определения площади земельного участка, с подставленными значениями и итоговые (вычисленные) значения	$3,5 * Mt * \sqrt{P} = 3,5 * 0,09 * \sqrt{(1358)} = 12$
4.	Площадь земельного участка согласно сведениям Единого государственного реестра недвижимости (Ркад), м ²	1 128,00
5.	Оценка расхождения P и Ркад (P - Ркад), м ²	230
6.	Предельный минимальный и максимальный размеры земельного участка (Рмин и Рмакс), м ²	Рмин = 600 Рмакс = —
7.	Вид (виды) разрешенного использования	Для ведения личного подсобного хозяйства
7.1.	Дополнительные сведения об использовании земельного участка	—
8.	Кадастровый или иной государственный учетный номер (инвентарный) здания, сооружения, объекта незавершенного строительства, расположенного на земельном участке	43:30:340404:455; 43:30:000000:1358
9.	Сведения о земельных участках (землях общего пользования, территории общего пользования), посредством которых обеспечивается доступ	Земли общего пользования
10.	Иные сведения	—
4. Пояснения к сведениям об уточняемом земельном участке с кадастровым номером		43:30:340404:136 :
1.	—	—

1. Сведения о характерных точках границ уточняемого земельного участка с кадастровым номером					43:30:340404:137		:
Система координат			МСК-43		Зона № 2		
Обозначение характерных точек границ	Координаты, м				Метод определения координат	Формулы, примененные для расчета средней квадратической погрешности определения координат характерных точек границ (Mt), с подставленными в такие формулы значениями и итоговые (вычисленные) значения Mt, м	Описание закрепления точки
	содержатся в Едином государственном реестре недвижимости		определены в результате выполнения комплексных кадастровых работ				
	X	Y	X	Y			
1	2	3	4	5	6	7	8
н724У	—	—	620 284,83	2 228 533,26	Метод спутниковых геодезических измерений (определений)	$\sqrt{(m0^2 + m1^2)} = \sqrt{(0,05^2 + 0,08^2)} = 0,09$	Точка забора
н775У	—	—	620 306,88	2 228 530,64			
н776У	—	—	620 311,11	2 228 533,15			
н777У	—	—	620 313,27	2 228 542,23			
н778У	—	—	620 316,19	2 228 553,39			
н779У	—	—	620 317,60	2 228 564,48			
601	—	—	620 316,79	2 228 564,62	Иное описание	$\sqrt{(m0^2 + m1^2)} = \sqrt{(0,05^2 + 0,1^2)} = 0,10$	угол забора
607	—	—	620 317,98	2 228 580,74			
606	—	—	620 304,68	2 228 582,53			
н725У	—	—	620 292,10	2 228 583,55	Метод спутниковых геодезических измерений (определений)	$\sqrt{(m0^2 + m1^2)} = \sqrt{(0,05^2 + 0,08^2)} = 0,09$	Точка забора
н724У	—	—	620 284,83	2 228 533,26			

2. Сведения о частях границ уточняемого земельного участка с кадастровым номером 43:30:340404:137 :

Обозначение части границ		Горизонтальное проложение (S), м	Описание прохождения части границ	Сведения о согласовании местоположения границ (согласовано/спорное)
от т.	до т.			
1	2	3	4	5
н724У	н775У	22,21	По забору	согласовано
н775У	н776У	4,92		
н776У	н777У	9,33		
н777У	н778У	11,54	частично по строению	
н778У	н779У	11,18	По забору	
н779У	601	0,82		
601	607	16,16		
607	606	13,42		
606	н725У	12,62		
н725У	н724У	50,81	-	

3. Сведения о характеристиках уточняемого земельного участка с кадастровым номером 43:30:340404:137 :

№ п/п	Наименование характеристики земельного участка	Значение характеристики
1	2	3
1.	Адрес земельного участка	—
1.1.	Сведения о местоположении земельного участка (при отсутствии адреса) в структурированном в соответствии с федеральной информационной адресной системой виде	Российская Федерация, Кировская область, Слободской р-н, Шестаково с, Поселковая ул
1.2.	Дополнительные сведения о местоположении земельного участка	—
2.	Площадь земельного участка ± величина погрешности определения (вычисления) площади ($P \pm \Delta P$), м ²	1 377 ± 14,00
3.	Формула, примененная для вычисления предельной погрешности определения площади земельного участка, с подставленными значениями и итоговые (вычисленные) значения	$3,5 * M_t * \sqrt{P} = 3,5 * 0,11 * \sqrt{1377} = 14$
4.	Площадь земельного участка согласно сведениям Единого государственного реестра недвижимости (Ркад), м ²	1 267,00
5.	Оценка расхождения P и Ркад ($P - P_{кад}$), м ²	110
6.	Предельный минимальный и максимальный размеры земельного участка (Pмин и Pмакс), м ²	Pмин = 600 Pмакс = —
7.	Вид (виды) разрешенного использования	для ведения личного подсобного хозяйства

1	2	3
7.1.	Дополнительные сведения об использовании земельного участка	—
8.	Кадастровый или иной государственный учетный номер (инвентарный) здания, сооружения, объекта незавершенного строительства, расположенного на земельном участке	43:30:340404:449; 43:30:000000:1589; 43:30:000000:1358
9.	Сведения о земельных участках (землях общего пользования, территории общего пользования), посредством которых обеспечивается доступ	—
10.	Иные сведения	—

4. Пояснения к сведениям об уточняемом земельном участке с кадастровым номером 43:30:340404:137 :

1.	—
----	---

1. Сведения о характерных точках границ уточняемого земельного участка с кадастровым номером 43:30:340404:149 :

Система координат МСК-43 Зона № 2

Обозначение характерных точек границ	Координаты, м				Метод определения координат	Формулы, примененные для расчета средней квадратической погрешности определения координат характерных точек границ (Mt), с подставленными в такие формулы значениями и итоговые (вычисленные) значения Mt, м	Описание закрепления точки
	содержатся в Едином государственном реестре недвижимости		определены в результате выполнения комплексных кадастровых работ				
	X	Y	X	Y			
1	2	3	4	5	6	7	8
н267У	—	—	620 465,78	2 228 430,57	Метод спутниковых геодезических измерений (определений)	$\sqrt{(m0^2 + m1^2)} = \sqrt{(0,05^2 + 0,08^2)} = 0,09$	—
н285У	—	—	620 484,95	2 228 433,64			
н290У	—	—	620 484,46	2 228 461,01			
н268У	—	—	620 460,85	2 228 457,09			
н267У	—	—	620 465,78	2 228 430,57			

2. Сведения о частях границ уточняемого земельного участка с кадастровым номером 43:30:340404:149 :

Обозначение части границ		Горизонтальное проложение (S), м	Описание прохождения части границ	Сведения о согласовании местоположения границ (согласовано/спорное)
от т.	до т.			

1	2	3	4	5
н267У	н285У	19,41	—	согласовано
н285У	н290У	27,37		
н290У	н268У	23,93		
н268У	н267У	26,97		

3. Сведения о характеристиках уточняемого земельного участка с кадастровым номером 43:30:340404:149 :

№ п/п	Наименование характеристики земельного участка	Значение характеристики
1	2	3
1.	Адрес земельного участка	—
1.1.	Сведения о местоположении земельного участка (при отсутствии адреса) в структурированном в соответствии с федеральной информационной адресной системой виде	Российская Федерация, Кировская область, Слободской р-н, Шестаково с, Колхозная ул, д 61
1.2.	Дополнительные сведения о местоположении земельного участка	—
2.	Площадь земельного участка ± величина погрешности определения (вычисления) площади ($P \pm \Delta P$), м ²	586 ± 8,00
3.	Формула, примененная для вычисления предельной погрешности определения площади земельного участка, с подставленными значениями и итоговые (вычисленные) значения	$3,5 * M_t * \sqrt{P} = 3,5 * 0,09 * \sqrt{586} = 8$
4.	Площадь земельного участка согласно сведениям Единого государственного реестра недвижимости (Ркад), м ²	500,00
5.	Оценка расхождения Р и Ркад ($P - P_{кад}$), м ²	86
6.	Предельный минимальный и максимальный размеры земельного участка (Рмин и Рмакс), м ²	Рмин = 600 Рмакс = —
7.	Вид (виды) разрешенного использования	для ведения личного подсобного хозяйства
7.1.	Дополнительные сведения об использовании земельного участка	—
8.	Кадастровый или иной государственный учетный номер (инвентарный) здания, сооружения, объекта незавершенного строительства, расположенного на земельном участке	43:30:000000:1358; 43:30:000000:1589; 43:30:340404:363
9.	Сведения о земельных участках (землях общего пользования, территории общего пользования), посредством которых обеспечивается доступ	Земли общего пользования
10.	Иные сведения	—

4. Пояснения к сведениям об уточняемом земельном участке с кадастровым номером 43:30:340404:149 :

1.	—
----	---

1. Сведения о характерных точках границ уточняемого земельного участка с кадастровым номером 43:30:340404:152 :
 Система координат МСК-43 Зона № 2

Обозначение характерных точек границ	Координаты, м				Метод определения координат	Формулы, примененные для расчета средней квадратической погрешности определения координат характерных точек границ (Mt), с подставленными в такие формулы значениями и итоговые (вычисленные) значения Mt, м	Описание закрепления точки
	содержатся в Едином государственном реестре недвижимости		определены в результате выполнения комплексных кадастровых работ				
	X	Y	X	Y			
1	2	3	4	5	6	7	8
н1У	—	—	620 322,82	2 228 475,83	Метод спутниковых геодезических измерений (определений)	$\sqrt{(m0^2 + m1^2)} = \sqrt{(0,05^2 + 0,08^2)} = 0,09$	—
н2У	—	—	620 321,95	2 228 487,82			
н120У	—	—	620 320,92	2 228 506,73			
н3У	—	—	620 320,50	2 228 514,32			
н4У	—	—	620 289,90	2 228 515,60			
н5У	—	—	620 277,95	2 228 514,87			
н6У	—	—	620 278,71	2 228 495,90			
н7У	—	—	620 280,72	2 228 473,52			
н1У	—	—	620 322,82	2 228 475,83			

2. Сведения о частях границ уточняемого земельного участка с кадастровым номером 43:30:340404:152 :

Обозначение части границ		Горизонтальное проложение (S), м	Описание прохождения части границ	Сведения о согласовании местоположения границ (согласовано/спорное)
от т.	до т.			
1	2	3	4	5
н1У	н2У	12,02	—	согласовано
н2У	н120У	18,94		

1	2	3	4	5
н120У	н3У	7,60	—	согласовано
н3У	н4У	30,63		
н4У	н5У	11,97		
н5У	н6У	18,99		
н6У	н7У	22,47		
н7У	н1У	42,16		

3. Сведения о характеристиках уточняемого земельного участка с кадастровым номером 43:30:340404:152 :

№ п/п	Наименование характеристики земельного участка	Значение характеристики
1	2	3
1.	Адрес земельного участка	—
1.1.	Сведения о местоположении земельного участка (при отсутствии адреса) в структурированном в соответствии с федеральной информационной адресной системой виде	Российская Федерация, Кировская область, Слободской р-н, Шестаково с
1.2.	Дополнительные сведения о местоположении земельного участка	—
2.	Площадь земельного участка ± величина погрешности определения (вычисления) площади ($P \pm \Delta P$), м ²	1 718 ± 13,00
3.	Формула, примененная для вычисления предельной погрешности определения площади земельного участка, с подставленными значениями и итоговые (вычисленные) значения	$3,5 * M_t * \sqrt{P} = 3,5 * 0,09 * \sqrt{1718} = 13$
4.	Площадь земельного участка согласно сведениям Единого государственного реестра недвижимости ($R_{\text{кад}}$), м ²	1 600,00
5.	Оценка расхождения P и $R_{\text{кад}}$ ($P - R_{\text{кад}}$), м ²	118
6.	Предельный минимальный и максимальный размеры земельного участка ($R_{\text{мин}}$ и $R_{\text{макс}}$), м ²	$R_{\text{мин}} = 600$ $R_{\text{макс}} = \text{—}$
7.	Вид (виды) разрешенного использования	для ведения личного подсобного хозяйства
7.1.	Дополнительные сведения об использовании земельного участка	—
8.	Кадастровый или иной государственный учетный номер (инвентарный) здания, сооружения, объекта незавершенного строительства, расположенного на земельном участке	43:30:340404:452; 43:30:000000:1589
9.	Сведения о земельных участках (землях общего пользования, территории общего пользования), посредством которых обеспечивается доступ	Земли общего пользования
10.	Иные сведения	—

4. Пояснения к сведениям об уточняемом земельном участке с кадастровым номером 43:30:340404:152 :

1. —

1. Сведения о характерных точках границ уточняемого земельного участка с кадастровым номером 43:30:340404:154 :

Система координат МСК-43 Зона № 2

Обозначение характерных точек границ	Координаты, м				Метод определения координат	Формулы, примененные для расчета средней квадратической погрешности определения координат характерных точек границ (Mt), с подставленными в такие формулы значениями и итоговые (вычисленные) значения Mt, м	Описание закрепления точки
	содержатся в Едином государственном реестре недвижимости		определены в результате выполнения комплексных кадастровых работ				
	X	Y	X	Y			
1	2	3	4	5	6	7	8
н200У	—	—	620 024,26	2 228 654,55	Метод спутниковых геодезических измерений (определений)	$\sqrt{(m0^2 + m1^2)} = \sqrt{(0,05^2 + 0,08^2)} = 0,09$	—
н201У	—	—	620 000,88	2 228 659,23			
н202У	—	—	619 993,39	2 228 607,25			
н203У	—	—	620 017,24	2 228 606,99			
н200У	—	—	620 024,26	2 228 654,55			

2. Сведения о частях границ уточняемого земельного участка с кадастровым номером 43:30:340404:154 :

Обозначение части границ		Горизонтальное проложение (S), м	Описание прохождения части границ	Сведения о согласовании местоположения границ (согласовано/спорное)
от т.	до т.			
1	2	3	4	5
н200У	н201У	23,84	—	согласовано
н201У	н202У	52,52		
н202У	н203У	23,85		
н203У	н200У	48,08		

3. Сведения о характеристиках уточняемого земельного участка с кадастровым номером 43:30:340404:154 :

№ п/п	Наименование характеристики земельного участка	Значение характеристики
1	2	3
1	2	3

1	2	3
1.	Адрес земельного участка	—
1.1.	Сведения о местоположении земельного участка (при отсутствии адреса) в структурированном в соответствии с федеральной информационной адресной системой виде	Российская Федерация, Кировская область, Слободской р-н, Шестаково с, Советская ул
1.2.	Дополнительные сведения о местоположении земельного участка	—
2.	Площадь земельного участка ± величина погрешности определения (вычисления) площади ($P \pm \Delta P$), м ²	1 193 ± 11,00
3.	Формула, примененная для вычисления предельной погрешности определения площади земельного участка, с подставленными значениями и итоговые (вычисленные) значения	$3,5 * M_t * \sqrt{P} = 3,5 * 0,09 * \sqrt{(1193)} = 11$
4.	Площадь земельного участка согласно сведениям Единого государственного реестра недвижимости (Ркад), м ²	1 158,00
5.	Оценка расхождения Р и Ркад (Р - Ркад), м ²	35
6.	Предельный минимальный и максимальный размеры земельного участка (Рмин и Рмакс), м ²	Рмин = 600 Рмакс = —
7.	Вид (виды) разрешенного использования	личное подсобное хозяйство
7.1.	Дополнительные сведения об использовании земельного участка	—
8.	Кадастровый или иной государственный учетный номер (инвентарный) здания, сооружения, объекта незавершенного строительства, расположенного на земельном участке	43:30:000000:1358; 43:30:000000:1589
9.	Сведения о земельных участках (землях общего пользования, территории общего пользования), посредством которых обеспечивается доступ	Земли общего пользования
10.	Иные сведения	—
4. Пояснения к сведениям об уточняемом земельном участке с кадастровым номером		43:30:340404:154 :
1.	—	—

1. Сведения о характерных точках границ уточняемого земельного участка с кадастровым номером 43:30:340404:156 :
 Система координат МСК-43 Зона № 2

Обозначение характерных точек границ	Координаты, м				Метод определения координат	Формулы, примененные для расчета средней квадратической погрешности определения координат характерных точек границ (Mt), с подставленными в такие формулы значениями и итоговые (вычисленные) значения Mt, м	Описание закрепления точки
	содержатся в Едином государственном реестре недвижимости		определены в результате выполнения комплексных кадастровых работ				
	X	Y	X	Y			
1	2	3	4	5	6	7	8
н558У	—	—	619 730,21	2 228 624,78	Метод спутниковых геодезических измерений (определений)	$\sqrt{(m0^2 + m1^2)} = \sqrt{(0,05^2 + 0,08^2)} = 0,09$	—
н559У	—	—	619 730,21	2 228 656,26			
н560У	—	—	619 788,98	2 228 652,36			
н153У	—	—	619 794,81	2 228 704,97			
н96У	—	—	619 824,07	2 228 699,21			
н97У	—	—	619 817,23	2 228 672,48			
н98У	—	—	619 813,28	2 228 673,01			
н99У	—	—	619 810,14	2 228 650,96			
н100У	—	—	619 809,91	2 228 647,50			
н561У	—	—	619 808,22	2 228 621,93			
н558У	—	—	619 730,21	2 228 624,78			

2. Сведения о частях границ уточняемого земельного участка с кадастровым номером 43:30:340404:156 :

Обозначение части границ		Горизонтальное проложение (S), м	Описание прохождения части границ	Сведения о согласовании местоположения границ (согласовано/спорное)
от т.	до т.			
1	2	3	4	5
н558У	н559У	31,48	—	согласовано
н559У	н560У	58,90		
н560У	н153У	52,93		
н153У	н96У	29,82		
н96У	н97У	27,59		
н97У	н98У	3,99		
н98У	н99У	22,27		
н99У	н100У	3,47		
н100У	н561У	25,63		
н561У	н558У	78,06		

3. Сведения о характеристиках уточняемого земельного участка с кадастровым номером 43:30:340404:156 :

№ п/п	Наименование характеристики земельного участка	Значение характеристики
1	2	3
1.	Адрес земельного участка	—
1.1.	Сведения о местоположении земельного участка (при отсутствии адреса) в структурированном в соответствии с федеральной информационной адресной системой виде	Российская Федерация, Кировская область, Слободской р-н, Шестаково с, Советская ул, уч 38
1.2.	Дополнительные сведения о местоположении земельного участка	—
2.	Площадь земельного участка ± величина погрешности определения (вычисления) площади ($P \pm \Delta P$), м ²	3 676 ± 19,00
3.	Формула, примененная для вычисления предельной погрешности определения площади земельного участка, с подставленными значениями и итоговые (вычисленные) значения	$3,5 * M_t * \sqrt{P} = 3,5 * 0,09 * \sqrt{(3676)} = 19$
4.	Площадь земельного участка согласно сведениям Единого государственного реестра недвижимости (Ркад), м ²	3 617,00
5.	Оценка расхождения P и Ркад ($P - P_{кад}$), м ²	59
6.	Предельный минимальный и максимальный размеры земельного участка (Рмин и Рмакс), м ²	Рмин = 600 Рмакс = —
7.	Вид (виды) разрешенного использования	личное подсобное хозяйство

1	2	3
7.1.	Дополнительные сведения об использовании земельного участка	—
8.	Кадастровый или иной государственный учетный номер (инвентарный) здания, сооружения, объекта незавершенного строительства, расположенного на земельном участке	43:30:340403:282; 43:30:000000:1358; 43:30:000000:1589
9.	Сведения о земельных участках (землях общего пользования, территории общего пользования), посредством которых обеспечивается доступ	Земли общего пользования
10.	Иные сведения	—

4. Пояснения к сведениям об уточняемом земельном участке с кадастровым номером 43:30:340404:156 :

1.	—
----	---

1. Сведения о характерных точках границ уточняемого земельного участка с кадастровым номером 43:30:340404:161 :
Система координат МСК-43 Зона № 2

Обозначение характерных точек границ	Координаты, м				Метод определения координат	Формулы, примененные для расчета средней квадратической погрешности определения координат характерных точек границ (Mt), с подставленными в такие формулы значениями и итоговые (вычисленные) значения Mt, м	Описание закрепления точки
	содержатся в Едином государственном реестре недвижимости		определены в результате выполнения комплексных кадастровых работ				
	X	Y	X	Y			
1	2	3	4	5	6	7	8
21	—	—	620 418,64	2 228 721,60	Иное описание	$\sqrt{(m0^2 + m1^2)} = \sqrt{(0,05^2 + 0,01^2)} = 0,01$	Долговременный межевой знак
493	—	—	620 426,37	2 228 756,20	Метод спутниковых геодезических измерений (определений)	$\sqrt{(m0^2 + m1^2)} = \sqrt{(0,05^2 + 0,08^2)} = 0,01$	Временный межевой знак
492	—	—	620 379,88	2 228 765,67			
н562У	—	—	620 375,14	2 228 736,88			
н23У	—	—	620 378,44	2 228 728,21			
н22У	—	—	620 411,81	2 228 721,80		$\sqrt{(m0^2 + m1^2)} = \sqrt{(0,05^2 + 0,08^2)} = 0,09$	—

1	2	3	4	5	6	7	8
21	—	—	620 418,64	2 228 721,60	Иное описание	$\sqrt{(m_0^2 + m_1^2)} = \sqrt{(0,05^2 + 0,01^2)} = 0,01$	Долговременный межевой знак

2. Сведения о частях границ уточняемого земельного участка с кадастровым номером 43:30:340404:161 :

Обозначение части границ		Горизонтальное проложение (S), м	Описание прохождения части границ	Сведения о согласовании местоположения границ (согласовано/спорное)
от т.	до т.			
1	2	3	4	5
21	493	35,45	—	согласовано
493	492	47,44		
492	н562У	29,18		
н562У	н23У	9,28		
н23У	н22У	33,98		
н22У	21	6,83		

3. Сведения о характеристиках уточняемого земельного участка с кадастровым номером 43:30:340404:161 :

№ п/п	Наименование характеристики земельного участка	Значение характеристики
1	2	3
1.	Адрес земельного участка	—
1.1.	Сведения о местоположении земельного участка (при отсутствии адреса) в структурированном в соответствии с федеральной информационной адресной системой виде	Российская Федерация, Кировская область, Слободской р-н, Шестаково с, Школьный пер, д 4
1.2.	Дополнительные сведения о местоположении земельного участка	—
2.	Площадь земельного участка ± величина погрешности определения (вычисления) площади ($P \pm \Delta P$), м ²	1 685 ± 13,00
3.	Формула, примененная для вычисления предельной погрешности определения площади земельного участка, с подставленными значениями и итоговые (вычисленные) значения	$3,5 * M_t * \sqrt{P} = 3,5 * 0,09 * \sqrt{1685} = 13$
4.	Площадь земельного участка согласно сведениям Единого государственного реестра недвижимости (Ркад), м ²	1 600,00
5.	Оценка расхождения Р и Ркад (Р - Ркад), м ²	85
6.	Предельный минимальный и максимальный размеры земельного участка (Рмин и Рмакс), м ²	Рмин = 600 Рмакс = —
7.	Вид (виды) разрешенного использования	личное подсобное хозяйство
7.1.	Дополнительные сведения об использовании земельного участка	—

1	2	3
8.	Кадастровый или иной государственный учетный номер (инвентарный) здания, сооружения, объекта незавершенного строительства, расположенного на земельном участке	43:30:340404:445; 43:30:000000:1589
9.	Сведения о земельных участках (землях общего пользования, территории общего пользования), посредством которых обеспечивается доступ	Земли общего пользования
10.	Иные сведения	—

4. Пояснения к сведениям об уточняемом земельном участке с кадастровым номером 43:30:340404:161 :

1.	—
----	---

1. Сведения о характерных точках границ уточняемого земельного участка с кадастровым номером 43:30:340404:162 :
 Система координат МСК-43 Зона № 2

Обозначение характерных точек границ	Координаты, м				Метод определения координат	Формулы, примененные для расчета средней квадратической погрешности определения координат характерных точек границ (Mt), с подставленными в такие формулы значениями и итоговые (вычисленные) значения Mt, м	Описание закрепления точки
	содержатся в Едином государственном реестре недвижимости		определены в результате выполнения комплексных кадастровых работ				
	X	Y	X	Y			
1	2	3	4	5	6	7	8
21	—	—	620 418,64	2 228 721,60	Иное описание	$\sqrt{(m_0^2 + m_1^2)} = \sqrt{(0,05^2 + 0,01^2)} = 0,01$	Долговременный межевой знак
н22У	—	—	620 411,81	2 228 721,80	Метод спутниковых геодезических измерений (определений)	$\sqrt{(m_0^2 + m_1^2)} = \sqrt{(0,05^2 + 0,08^2)} = 0,09$	—
н23У	—	—	620 378,44	2 228 728,21			
н24У	—	—	620 368,12	2 228 729,87			
н25У	—	—	620 362,22	2 228 693,48			
н26У	—	—	620 393,88	2 228 688,58			
н27У	—	—	620 410,72	2 228 686,14			

1	2	3	4	5	6	7	8
28	—	—	620 411,78	2 228 690,89	Иное описание	$\sqrt{(m0^2 + m1^2)} = \sqrt{(0,05^2 + 0,01^2)} = 0,01$	-
21	—	—	620 418,64	2 228 721,60			Долговременный межевой знак

2. Сведения о частях границ уточняемого земельного участка с кадастровым номером 43:30:340404:162 :

Обозначение части границ		Горизонтальное проложение (S), м	Описание прохождения части границ	Сведения о согласовании местоположения границ (согласовано/спорное)
от т.	до т.			
1	2	3	4	5
21	н22У	6,83	—	согласовано
н22У	н23У	33,98		
н23У	н24У	10,45		
н24У	н25У	36,87		
н25У	н26У	32,04		
н26У	н27У	17,02		
н27У	28	4,87		
28	21	31,47		

3. Сведения о характеристиках уточняемого земельного участка с кадастровым номером 43:30:340404:162 :

№ п/п	Наименование характеристики земельного участка	Значение характеристики
1	2	3
1.	Адрес земельного участка	—
1.1.	Сведения о местоположении земельного участка (при отсутствии адреса) в структурированном в соответствии с федеральной информационной адресной системой виде	Российская Федерация, Кировская область, Слободской р-н, Шестаково с, Школьный пер, д 6
1.2.	Дополнительные сведения о местоположении земельного участка	—
2.	Площадь земельного участка ± величина погрешности определения (вычисления) площади ($P \pm \Delta P$), м ²	1 817 ± 13,00
3.	Формула, примененная для вычисления предельной погрешности определения площади земельного участка, с подставленными значениями и итоговые (вычисленные) значения	$3,5 * M_t * \sqrt{P} = 3,5 * 0,09 * \sqrt{(1817)} = 13$
4.	Площадь земельного участка согласно сведениям Единого государственного реестра недвижимости (P _{кад}), м ²	2 200,00
5.	Оценка расхождения P и P _{кад} (P - P _{кад}), м ²	383

1	2	3
6.	Предельный минимальный и максимальный размеры земельного участка (Рмин и Рмакс), м ²	— —
7.	Вид (виды) разрешенного использования	личное подсобное хозяйство
7.1.	Дополнительные сведения об использовании земельного участка	—
8.	Кадастровый или иной государственный учетный номер (инвентарный) здания, сооружения, объекта незавершенного строительства, расположенного на земельном участке	43:30:000000:1589; 43:30:000000:1358
9.	Сведения о земельных участках (землях общего пользования, территории общего пользования), посредством которых обеспечивается доступ	Земли общего пользования
10.	Иные сведения	—

4. Пояснения к сведениям об уточняемом земельном участке с кадастровым номером 43:30:340404:162 :

1.	—
----	---

1. Сведения о характерных точках границ уточняемого земельного участка с кадастровым номером 43:30:340404:163 :
Система координат МСК-43 Зона № 2

Обозначение характерных точек границ	Координаты, м				Метод определения координат	Формулы, примененные для расчета средней квадратической погрешности определения координат характерных точек границ (Mt), с подставленными в такие формулы значениями и итоговые (вычисленные) значения Mt, м	Описание закрепления точки
	содержатся в Едином государственном реестре недвижимости		определены в результате выполнения комплексных кадастровых работ				
	X	Y	X	Y			
1	2	3	4	5	6	7	8
н353У	—	—	620 329,41	2 228 823,67	Метод спутниковых геодезических измерений (определений)	$\sqrt{(m0^2 + m1^2)} = \sqrt{(0,05^2 + 0,08^2)} = 0,09$	—
н563У	—	—	620 348,37	2 228 818,64			
н564У	—	—	620 360,32	2 228 859,65			
н355У	—	—	620 340,77	2 228 866,29			
н354У	—	—	620 334,50	2 228 847,10			

1	2	3	4	5	6	7	8
н353У	—	—	620 329,41	2 228 823,67	Метод спутниковых геодезических измерений (определений)	$\sqrt{(m0^2 + m1^2)} = \sqrt{(0,05^2 + 0,08^2)} = 0,09$	—

2. Сведения о частях границ уточняемого земельного участка с кадастровым номером 43:30:340404:163 :

Обозначение части границ		Горизонтальное проложение (S), м	Описание прохождения части границ	Сведения о согласовании местоположения границ (согласовано/спорное)
от т.	до т.			
1	2	3	4	5
н353У	н563У	19,62	—	согласовано
н563У	н564У	42,72		
н564У	н355У	20,65		
н355У	н354У	20,19		
н354У	н353У	23,98		

3. Сведения о характеристиках уточняемого земельного участка с кадастровым номером 43:30:340404:163 :

№ п/п	Наименование характеристики земельного участка	Значение характеристики
1	2	3
1.	Адрес земельного участка	Российская Федерация, Кировская область, Слободской р-н, Шестаково с, Набережная ул, уч 3
1.1.	Сведения о местоположении земельного участка (при отсутствии адреса) в структурированном в соответствии с федеральной информационной адресной системой виде	—
1.2.	Дополнительные сведения о местоположении земельного участка	—
2.	Площадь земельного участка ± величина погрешности определения (вычисления) площади ($P \pm \Delta P$), м ²	898 ± 9,00
3.	Формула, примененная для вычисления предельной погрешности определения площади земельного участка, с подставленными значениями и итоговые (вычисленные) значения	$3,5 * M_t * \sqrt{(P)} = 3,5 * 0,09 * \sqrt{(898)} = 9$
4.	Площадь земельного участка согласно сведениям Единого государственного реестра недвижимости (Ркад), м ²	760,00
5.	Оценка расхождения Р и Ркад ($P - P_{кад}$), м ²	138
6.	Предельный минимальный и максимальный размеры земельного участка (Рмин и Рмакс), м ²	Рмин = 600 Рмакс = —
7.	Вид (виды) разрешенного использования	личное подсобное хозяйство
7.1.	Дополнительные сведения об использовании земельного участка	—

1	2	3
8.	Кадастровый или иной государственный учетный номер (инвентарный) здания, сооружения, объекта незавершенного строительства, расположенного на земельном участке	43:30:000000:1358; 43:30:000000:1589
9.	Сведения о земельных участках (землях общего пользования, территории общего пользования), посредством которых обеспечивается доступ	Земли общего пользования
10.	Иные сведения	—

4. Пояснения к сведениям об уточняемом земельном участке с кадастровым номером 43:30:340404:163 :

1.	—
----	---

1. Сведения о характерных точках границ уточняемого земельного участка с кадастровым номером 43:30:340404:164 :

Система координат МСК-43 Зона № 2

Обозначение характерных точек границ	Координаты, м				Метод определения координат	Формулы, примененные для расчета средней квадратической погрешности определения координат характерных точек границ (Mt), с подставленными в такие формулы значениями и итоговые (вычисленные) значения Mt, м	Описание закрепления точки
	содержатся в Едином государственном реестре недвижимости		определены в результате выполнения комплексных кадастровых работ				
	X	Y	X	Y			
1	2	3	4	5	6	7	8
615	—	—	620 152,53	2 228 908,17	Картометрический метод	$\sqrt{(m_0^2 + m_1^2)} = \sqrt{(0,05^2 + 0,08^2)} = 0,09$	Долговременный межевой знак
616	—	—	620 144,00	2 228 869,22	Метод спутниковых геодезических измерений (определений)		Закрепление отсутствует
н617У	—	—	620 176,56	2 228 862,44			—
н618У	—	—	620 180,49	2 228 873,76			
н619У	—	—	620 184,47	2 228 898,64			
н620У	—	—	620 185,10	2 228 904,28			
н621У	—	—	620 152,86	2 228 909,44			

1	2	3	4	5	6	7	8
615	—	—	620 152,53	2 228 908,17	Картометрический метод	$\sqrt{(m_0^2 + m_1^2)} = \sqrt{(0,05^2 + 0,08^2)} = 0,09$	Долговременный межевой знак

2. Сведения о частях границ уточняемого земельного участка с кадастровым номером 43:30:340404:164 :

Обозначение части границ		Горизонтальное проложение (S), м	Описание прохождения части границ	Сведения о согласовании местоположения границ (согласовано/спорное)
от т.	до т.			
1	2	3	4	5
615	616	39,87	—	согласовано
616	н617У	33,26		
н617У	н618У	11,98		
н618У	н619У	25,20		
н619У	н620У	5,68		
н620У	н621У	32,65		
н621У	615	1,31		

3. Сведения о характеристиках уточняемого земельного участка с кадастровым номером 43:30:340404:164 :

№ п/п	Наименование характеристики земельного участка	Значение характеристики
1	2	3
1.	Адрес земельного участка	Российская Федерация, Кировская область, Слободской р-н, Шестаково с, Набережная ул, уч 11
1.1.	Сведения о местоположении земельного участка (при отсутствии адреса) в структурированном в соответствии с федеральной информационной адресной системой виде	—
1.2.	Дополнительные сведения о местоположении земельного участка	—
2.	Площадь земельного участка ± величина погрешности определения (вычисления) площади ($P \pm \Delta P$), м ²	1 420 ± 12,00
3.	Формула, примененная для вычисления предельной погрешности определения площади земельного участка, с подставленными значениями и итоговые (вычисленные) значения	$3,5 * M_t * \sqrt{P} = 3,5 * 0,09 * \sqrt{(1420)} = 12$
4.	Площадь земельного участка согласно сведениям Единого государственного реестра недвижимости (Ркад), м ²	1 216,00
5.	Оценка расхождения Р и Ркад ($P - P_{кад}$), м ²	204
6.	Предельный минимальный и максимальный размеры земельного участка (Рмин и Рмакс), м ²	Рмин = 600 Рмакс = —

1	2	3
7.	Вид (виды) разрешенного использования	личное подсобное хозяйство
7.1.	Дополнительные сведения об использовании земельного участка	—
8.	Кадастровый или иной государственный учетный номер (инвентарный) здания, сооружения, объекта незавершенного строительства, расположенного на земельном участке	43:30:340404:450; 43:30:000000:1589
9.	Сведения о земельных участках (землях общего пользования, территории общего пользования), посредством которых обеспечивается доступ	Земли общего пользования
10.	Иные сведения	—

4. Пояснения к сведениям об уточняемом земельном участке с кадастровым номером 43:30:340404:164 :

1.	—
----	---

1. Сведения о характерных точках границ уточняемого земельного участка с кадастровым номером 43:30:340404:166 :
Система координат МСК-43 Зона № 2

Обозначение характерных точек границ	Координаты, м				Метод определения координат	Формулы, примененные для расчета средней квадратической погрешности определения координат характерных точек границ (Mt), с подставленными в такие формулы значениями и итоговые (вычисленные) значения Mt, м	Описание закрепления точки
	содержатся в Едином государственном реестре недвижимости		определены в результате выполнения комплексных кадастровых работ				
	X	Y	X	Y			
1	2	3	4	5	6	7	8
н392У	—	—	620 010,11	2 228 373,71	Метод спутниковых геодезических измерений (определений)	$\sqrt{(m0^2 + m1^2)} = \sqrt{(0,05^2 + 0,08^2)} = 0,09$	—
н726У	—	—	620 037,59	2 228 377,85			
н727У	—	—	620 035,39	2 228 406,76			
н728У	—	—	620 037,79	2 228 406,95			
н729У	—	—	620 035,06	2 228 432,74			
н730У	—	—	620 033,00	2 228 432,74			

1	2	3	4	5	6	7	8
н731У	—	—	620 032,88	2 228 435,87	Метод спутниковых геодезических измерений (определений)	$\sqrt{(m0^2 + m1^2)} = \sqrt{(0,05^2 + 0,08^2)} = 0,09$	—
н393У	—	620 001,08	2 228 433,56				
н392У	—	620 010,11	2 228 373,71				

2. Сведения о частях границ уточняемого земельного участка с кадастровым номером 43:30:340404:166 :

Обозначение части границ		Горизонтальное проложение (S), м	Описание прохождения части границ	Сведения о согласовании местоположения границ (согласовано/спорное)
от т.	до т.			
1	2	3	4	5
н392У	н726У	27,79	—	согласовано
н726У	н727У	28,99		
н727У	н728У	2,41		
н728У	н729У	25,93		
н729У	н730У	2,06		
н730У	н731У	3,13		
н731У	н393У	31,88		
н393У	н392У	60,53		

3. Сведения о характеристиках уточняемого земельного участка с кадастровым номером 43:30:340404:166 :

№ п/п	Наименование характеристики земельного участка	Значение характеристики
1	2	3
1.	Адрес земельного участка	—
1.1.	Сведения о местоположении земельного участка (при отсутствии адреса) в структурированном в соответствии с федеральной информационной адресной системой виде	Российская Федерация, Кировская область, Слободской р-н, Шестаково с, Новошестаковская ул, д 11
1.2.	Дополнительные сведения о местоположении земельного участка	—
2.	Площадь земельного участка ± величина погрешности определения (вычисления) площади ($P \pm \Delta P$), м ²	1 829 ± 13,00
3.	Формула, примененная для вычисления предельной погрешности определения площади земельного участка, с подставленными значениями и итоговые (вычисленные) значения	$3,5 * M_t * \sqrt{(P)} = 3,5 * 0,09 * \sqrt{(1829)} = 13$

1	2	3
4.	Площадь земельного участка согласно сведениям Единого государственного реестра недвижимости (Ркад), м ²	1 500,00
5.	Оценка расхождения Р и Ркад (Р - Ркад), м ²	329
6.	Предельный минимальный и максимальный размеры земельного участка (Рмин и Рмакс), м ²	Рмин = 600 Рмакс = —
7.	Вид (виды) разрешенного использования	личное подсобное хозяйство
7.1.	Дополнительные сведения об использовании земельного участка	—
8.	Кадастровый или иной государственный учетный номер (инвентарный) здания, сооружения, объекта незавершенного строительства, расположенного на земельном участке	43:30:340404:451; 43:30:000000:1358; 43:30:000000:1589
9.	Сведения о земельных участках (землях общего пользования, территории общего пользования), посредством которых обеспечивается доступ	Земли общего пользования
10.	Иные сведения	—

4. Пояснения к сведениям об уточняемом земельном участке с кадастровым номером 43:30:340404:166 :

1.	—
----	---

1. Сведения о характерных точках границ уточняемого земельного участка с кадастровым номером 43:30:340404:167 :
Система координат МСК-43 Зона № 2

Обозначение характерных точек границ	Координаты, м				Метод определения координат	Формулы, примененные для расчета средней квадратической погрешности определения координат характерных точек границ (Mt), с подставленными в такие формулы значениями и итоговые (вычисленные) значения Mt, м	Описание закрепления точки
	содержатся в Едином государственном реестре недвижимости		определены в результате выполнения комплексных кадастровых работ				
	X	Y	X	Y			
1	2	3	4	5	6	7	8
н306У	—	—	620 047,52	2 228 449,82	Метод спутниковых геодезических измерений (определений)	$\sqrt{(m0^2 + m1^2)} = \sqrt{(0,05^2 + 0,08^2)} = 0,09$	—
н494У	—	—	620 049,73	2 228 423,24			
н495У	—	—	620 051,76	2 228 405,13			

1	2	3	4	5	6	7	8
н496У	—	—	620 107,12	2 228 409,60	Метод спутниковых геодезических измерений (определений)	$\sqrt{(m0^2 + m1^2)} = \sqrt{(0,05^2 + 0,08^2)} = 0,09$	—
н180171У	—	620 105,07	2 228 454,14				
н307У	—	620 091,87	2 228 453,52				
н306У	—	620 047,52	2 228 449,82				

2. Сведения о частях границ уточняемого земельного участка с кадастровым номером 43:30:340404:167 :

Обозначение части границ		Горизонтальное проложение (S), м	Описание прохождения части границ	Сведения о согласовании местоположения границ (согласовано/спорное)
от т.	до т.			
1	2	3	4	5
н306У	н494У	26,67	—	согласовано
н494У	н495У	18,22		
н495У	н496У	55,54		
н496У	н180171У	44,59		
н180171У	н307У	13,21		
н307У	н306У	44,50		

3. Сведения о характеристиках уточняемого земельного участка с кадастровым номером 43:30:340404:167 :

№ п/п	Наименование характеристики земельного участка	Значение характеристики
1	2	3
1.	Адрес земельного участка	—
1.1.	Сведения о местоположении земельного участка (при отсутствии адреса) в структурированном в соответствии с федеральной информационной адресной системой виде	Российская Федерация, Кировская область, Слободской р-н, Шестаково с, Новошестаковская ул, д 20
1.2.	Дополнительные сведения о местоположении земельного участка	—
2.	Площадь земельного участка ± величина погрешности определения (вычисления) площади ($P \pm \Delta P$), м ²	2 550 ± 16,00
3.	Формула, примененная для вычисления предельной погрешности определения площади земельного участка, с подставленными значениями и итоговые (вычисленные) значения	$3,5 * M_t * \sqrt{P} = 3,5 * 0,09 * \sqrt{2550} = 16$

1	2	3
4.	Площадь земельного участка согласно сведениям Единого государственного реестра недвижимости (Ркад), м ²	1 952,00
5.	Оценка расхождения Р и Ркад (Р - Ркад), м ²	598
6.	Предельный минимальный и максимальный размеры земельного участка (Рмин и Рмакс), м ²	Рмин = 600 Рмакс = —
7.	Вид (виды) разрешенного использования	личное подсобное хозяйство
7.1.	Дополнительные сведения об использовании земельного участка	—
8.	Кадастровый или иной государственный учетный номер (инвентарный) здания, сооружения, объекта незавершенного строительства, расположенного на земельном участке	43:30:340404:769; 43:30:000000:1358; 43:30:000000:1589
9.	Сведения о земельных участках (землях общего пользования, территории общего пользования), посредством которых обеспечивается доступ	Земли общего пользования
10.	Иные сведения	—

4. Пояснения к сведениям об уточняемом земельном участке с кадастровым номером 43:30:340404:167 :

1.	—
----	---

1. Сведения о характерных точках границ уточняемого земельного участка с кадастровым номером 43:30:340404:168 :
Система координат МСК-43 Зона № 2

Обозначение характерных точек границ	Координаты, м				Метод определения координат	Формулы, примененные для расчета средней квадратической погрешности определения координат характерных точек границ (Mt), с подставленными в такие формулы значениями и итоговые (вычисленные) значения Mt, м	Описание закрепления точки
	содержатся в Едином государственном реестре недвижимости		определены в результате выполнения комплексных кадастровых работ				
	X	Y	X	Y			
1	2	3	4	5	6	7	8
н306У	—	—	620 047,52	2 228 449,82	Метод спутниковых геодезических измерений (определений)	$\sqrt{(m0^2 + m1^2)} = \sqrt{(0,05^2 + 0,08^2)} = 0,09$	—
н307У	—	—	620 091,87	2 228 453,52			
н308У	—	—	620 087,97	2 228 500,24			

1	2	3	4	5	6	7	8
309	—	—	620 080,11	2 228 500,49	Иное описание	$\sqrt{(m_0^2 + m_1^2)} = \sqrt{(0,05^2 + 0,1^2)} = 0,10$	Закрепление отсутствует
н310У	—	—	620 046,86	2 228 499,97	Метод спутниковых геодезических измерений (определений)	$\sqrt{(m_0^2 + m_1^2)} = \sqrt{(0,05^2 + 0,08^2)} = 0,09$	—
н306У	—	—	620 047,52	2 228 449,82			

2. Сведения о частях границ уточняемого земельного участка с кадастровым номером 43:30:340404:168 :

Обозначение части границ		Горизонтальное проложение (S), м	Описание прохождения части границ	Сведения о согласовании местоположения границ (согласовано/спорное)
от т.	до т.			
1	2	3	4	5
н306У	н307У	44,50	—	согласовано
н307У	н308У	46,88		
н308У	309	7,86		
309	н310У	33,25		
н310У	н306У	50,15		

3. Сведения о характеристиках уточняемого земельного участка с кадастровым номером 43:30:340404:168 :

№ п/п	Наименование характеристики земельного участка	Значение характеристики
1	2	3
1.	Адрес земельного участка	Российская Федерация, Кировская область, Слободской р-н, Шестаково с, Новошестаковская ул, уч 18
1.1.	Сведения о местоположении земельного участка (при отсутствии адреса) в структурированном в соответствии с федеральной информационной адресной системой виде	—
1.2.	Дополнительные сведения о местоположении земельного участка	—
2.	Площадь земельного участка ± величина погрешности определения (вычисления) площади ($P \pm \Delta P$), м ²	2 080 ± 18,00
3.	Формула, примененная для вычисления предельной погрешности определения площади земельного участка, с подставленными значениями и итоговые (вычисленные) значения	$3,5 * M_t * \sqrt{P} = 3,5 * 0,11 * \sqrt{2080} = 18$
4.	Площадь земельного участка согласно сведениям Единого государственного реестра недвижимости (Ркад), м ²	2 068,00
5.	Оценка расхождения Р и Ркад (Р - Ркад), м ²	12

1	2	3
6.	Пределный минимальный и максимальный размеры земельного участка (Р _{мин} и Р _{макс}), м ²	Р _{мин} = 600 Р _{макс} = —
7.	Вид (виды) разрешенного использования	личное подсобное хозяйство
7.1.	Дополнительные сведения об использовании земельного участка	—
8.	Кадастровый или иной государственный учетный номер (инвентарный) здания, сооружения, объекта незавершенного строительства, расположенного на земельном участке	43:30:340404:520; 43:30:000000:1358
9.	Сведения о земельных участках (землях общего пользования, территории общего пользования), посредством которых обеспечивается доступ	Земли общего пользования
10.	Иные сведения	—

4. Пояснения к сведениям об уточняемом земельном участке с кадастровым номером 43:30:340404:168 :

1. —

1. Сведения о характерных точках границ уточняемого земельного участка с кадастровым номером 43:30:340404:170 :
Система координат МСК-43 Зона № 2

Обозначение характерных точек границ	Координаты, м				Метод определения координат	Формулы, примененные для расчета средней квадратической погрешности определения координат характерных точек границ (Mt), с подставленными в такие формулы значениями и итоговые (вычисленные) значения Mt, м	Описание закрепления точки
	содержатся в Едином государственном реестре недвижимости		определены в результате выполнения комплексных кадастровых работ				
	X	Y	X	Y			
1	2	3	4	5	6	7	8
295	—	—	619 958,57	2 228 523,42	Иное описание	$\sqrt{(m_0^2 + m_1^2)} = \sqrt{(0,05^2 + 0,03^2)} = 0,03$	—
н296У	—	—	619 980,96	2 228 525,90	Метод спутниковых геодезических измерений (определений)	$\sqrt{(m_0^2 + m_1^2)} = \sqrt{(0,05^2 + 0,08^2)} = 0,09$	—
н297У	—	—	619 981,29	2 228 547,44			
н298У	—	—	619 986,12	2 228 584,03			
н233У	—	—	619 961,81	2 228 584,23			

1	2	3	4	5	6	7	8
232	—	—	619 961,61	2 228 580,33	Иное описание	$\sqrt{(m_0^2 + m_1^2)} = \sqrt{(0,05^2 + 0,03^2)} = 0,03$	-
299	—	—	619 957,40	2 228 549,98			-
300	—	—	619 957,43	2 228 539,14			Угол здания (сооружения)
295	—	—	619 958,57	2 228 523,42			-

2. Сведения о частях границ уточняемого земельного участка с кадастровым номером 43:30:340404:170 :

Обозначение части границ		Горизонтальное проложение (S), м	Описание прохождения части границ	Сведения о согласовании местоположения границ (согласовано/спорное)
от т.	до т.			
1	2	3	4	5
295	н296У	22,53	—	согласовано
н296У	н297У	21,54		
н297У	н298У	36,91		
н298У	н233У	24,31		
н233У	232	3,91		
232	299	30,64		
299	300	10,84		
300	295	15,76		

3. Сведения о характеристиках уточняемого земельного участка с кадастровым номером 43:30:340404:170 :

№ п/п	Наименование характеристики земельного участка	Значение характеристики
1	2	3
1.	Адрес земельного участка	—
1.1.	Сведения о местоположении земельного участка (при отсутствии адреса) в структурированном в соответствии с федеральной информационной адресной системой виде	Российская Федерация, Кировская область, Слободской р-н, Шестаково с, Поселковая ул, д 21
1.2.	Дополнительные сведения о местоположении земельного участка	—
2.	Площадь земельного участка ± величина погрешности определения (вычисления) площади ($P \pm \Delta P$), м ²	1 417 ± 12,00

1	2	3
3.	Формула, примененная для вычисления предельной погрешности определения площади земельного участка, с подставленными значениями и итоговые (вычисленные) значения	$3,5 * Mt * \sqrt{P} = 3,5 * 0,09 * \sqrt{1417} = 12$
4.	Площадь земельного участка согласно сведениям Единого государственного реестра недвижимости (Ркад), м ²	1 400,00
5.	Оценка расхождения Р и Ркад (Р - Ркад), м ²	17
6.	Предельный минимальный и максимальный размеры земельного участка (Рмин и Рмакс), м ²	Рмин = 600 Рмакс = —
7.	Вид (виды) разрешенного использования	личное подсобное хозяйство
7.1.	Дополнительные сведения об использовании земельного участка	—
8.	Кадастровый или иной государственный учетный номер (инвентарный) здания, сооружения, объекта незавершенного строительства, расположенного на земельном участке	43:30:340404:524; 43:30:000000:1358; 43:30:000000:1589
9.	Сведения о земельных участках (землях общего пользования, территории общего пользования), посредством которых обеспечивается доступ	Земли общего пользования
10.	Иные сведения	—

4. Пояснения к сведениям об уточняемом земельном участке с кадастровым номером 43:30:340404:170 :

1.	—
----	---

1. Сведения о характерных точках границ уточняемого земельного участка с кадастровым номером 43:30:340404:171 :
Система координат МСК-43 Зона № 2

Обозначение характерных точек границ	Координаты, м				Метод определения координат	Формулы, примененные для расчета средней квадратической погрешности определения координат характерных точек границ (Mt), с подставленными в такие формулы значениями и итоговые (вычисленные) значения Mt, м	Описание закрепления точки
	содержатся в Едином государственном реестре недвижимости		определены в результате выполнения комплексных кадастровых работ				
	X	Y	X	Y			
1	2	3	4	5	6	7	8
н301У	—	—	619 895,84	2 228 681,05	Метод спутниковых геодезических измерений (определений)	$\sqrt{(m0^2 + m1^2)} = \sqrt{(0,05^2 + 0,08^2)} = 0,09$	—

1	2	3	4	5	6	7	8
н302У	—	—	619 891,54	2 228 664,46	Метод спутниковых геодезических измерений (определений)	$\sqrt{(m0^2 + m1^2)} = \sqrt{(0,05^2 + 0,08^2)} = 0,09$	—
н303У	—	—	619 890,36	2 228 664,46			
н15У	—	—	619 884,76	2 228 632,65			
н20У	—	—	619 939,78	2 228 627,07			
н236У	—	—	619 940,56	2 228 648,77			
н304У	—	—	619 937,66	2 228 652,46			
н305У	—	—	619 939,82	2 228 671,51			
н301У	—	—	619 895,84	2 228 681,05			

2. Сведения о частях границ уточняемого земельного участка с кадастровым номером 43:30:340404:171 :

Обозначение части границ		Горизонтальное проложение (S), м	Описание прохождения части границ	Сведения о согласовании местоположения границ (согласовано/спорное)
от т.	до т.			
1	2	3	4	5
н301У	н302У	17,14	—	согласовано
н302У	н303У	1,18		
н303У	н15У	32,30		
н15У	н20У	55,30		
н20У	н236У	21,71		
н236У	н304У	4,69		
н304У	н305У	19,17		
н305У	н301У	45,00		

3. Сведения о характеристиках уточняемого земельного участка с кадастровым номером 43:30:340404:171 :

№ п/п	Наименование характеристики земельного участка	Значение характеристики
1	2	3
1	2	3

1	2	3
1.	Адрес земельного участка	—
1.1.	Сведения о местоположении земельного участка (при отсутствии адреса) в структурированном в соответствии с федеральной информационной адресной системой виде	Российская Федерация, Кировская область, Слободской р-н, Шестаково с, Полевая ул, д 2
1.2.	Дополнительные сведения о местоположении земельного участка	—
2.	Площадь земельного участка ± величина погрешности определения (вычисления) площади ($P \pm \Delta P$), м ²	2 356 ± 15,00
3.	Формула, примененная для вычисления предельной погрешности определения площади земельного участка, с подставленными значениями и итоговые (вычисленные) значения	$3,5 * M_t * \sqrt{P} = 3,5 * 0,09 * \sqrt{(2356)} = 15$
4.	Площадь земельного участка согласно сведениям Единого государственного реестра недвижимости (Ркад), м ²	2 288,00
5.	Оценка расхождения Р и Ркад (Р - Ркад), м ²	68
6.	Предельный минимальный и максимальный размеры земельного участка (Рмин и Рмакс), м ²	Рмин = 600 Рмакс = —
7.	Вид (виды) разрешенного использования	личное подсобное хозяйство
7.1.	Дополнительные сведения об использовании земельного участка	—
8.	Кадастровый или иной государственный учетный номер (инвентарный) здания, сооружения, объекта незавершенного строительства, расположенного на земельном участке	43:30:000000:1589
9.	Сведения о земельных участках (землях общего пользования, территории общего пользования), посредством которых обеспечивается доступ	Земли общего пользования
10.	Иные сведения	—
4. Пояснения к сведениям об уточняемом земельном участке с кадастровым номером		43:30:340404:171 :
1.	—	—

1. Сведения о характерных точках границ уточняемого земельного участка с кадастровым номером 43:30:340404:172 :
 Система координат МСК-43 Зона № 2

Обозначение характерных точек границ	Координаты, м				Метод определения координат	Формулы, примененные для расчета средней квадратической погрешности определения координат характерных точек границ (Mt), с подставленными в такие формулы значениями и итоговые (вычисленные) значения Mt, м	Описание закрепления точки
	содержатся в Едином государственном реестре недвижимости		определены в результате выполнения комплексных кадастровых работ				
	X	Y	X	Y			
1	2	3	4	5	6	7	8
н15У	—	—	619 884,76	2 228 632,65	Метод спутниковых геодезических измерений (определений)	$\sqrt{(m0^2 + m1^2)} = \sqrt{(0,05^2 + 0,08^2)} = 0,09$	—
16	—	—	619 878,52	2 228 596,01	Иное описание	$\sqrt{(m0^2 + m1^2)} = \sqrt{(0,05^2 + 0,03^2)} = 0,03$	Угол забора (изгороди, ограды, металлической сеткой)
17	—	—	619 937,35	2 228 593,27			
н18У	—	—	619 940,04	2 228 600,40	Метод спутниковых геодезических измерений (определений)	$\sqrt{(m0^2 + m1^2)} = \sqrt{(0,05^2 + 0,08^2)} = 0,09$	—
н19У	—	—	619 942,72	2 228 626,43			
н20У	—	—	619 939,78	2 228 627,07			
н15У	—	—	619 884,76	2 228 632,65			

2. Сведения о частях границ уточняемого земельного участка с кадастровым номером 43:30:340404:172 :

Обозначение части границ		Горизонтальное проложение (S), м	Описание прохождения части границ	Сведения о согласовании местоположения границ (согласовано/спорное)
от т.	до т.			
1	2	3	4	5
н15У	16	37,17	Частично по забору	согласовано
16	17	58,89	По забору	
17	н18У	7,62	по меже	
н18У	н19У	26,17		

1	2	3	4	5
н19У	н20У	3,01	по меже	согласовано
н20У	н15У	55,30		

3. Сведения о характеристиках уточняемого земельного участка с кадастровым номером 43:30:340404:172 :

№ п/п	Наименование характеристики земельного участка	Значение характеристики
1	2	3
1.	Адрес земельного участка	Российская Федерация, Кировская область, Слободской р-н, Шестаково с, Полевая ул, уч 4
1.1.	Сведения о местоположении земельного участка (при отсутствии адреса) в структурированном в соответствии с федеральной информационной адресной системой виде	—
1.2.	Дополнительные сведения о местоположении земельного участка	—
2.	Площадь земельного участка ± величина погрешности определения (вычисления) площади ($P \pm \Delta P$), м ²	2 099 ± 14,00
3.	Формула, примененная для вычисления предельной погрешности определения площади земельного участка, с подставленными значениями и итоговые (вычисленные) значения	$3,5 * M_t * \sqrt{P} = 3,5 * 0,09 * \sqrt{2099} = 14$
4.	Площадь земельного участка согласно сведениям Единого государственного реестра недвижимости (Ркад), м ²	1 700,00
5.	Оценка расхождения Р и Ркад ($P - P_{кад}$), м ²	399
6.	Предельный минимальный и максимальный размеры земельного участка (Рмин и Рмакс), м ²	Рмин = 600 Рмакс = —
7.	Вид (виды) разрешенного использования	личное подсобное хозяйство
7.1.	Дополнительные сведения об использовании земельного участка	—
8.	Кадастровый или иной государственный учетный номер (инвентарный) здания, сооружения, объекта незавершенного строительства, расположенного на земельном участке	43:30:340404:474; 43:30:000000:1358; 43:30:000000:1589
9.	Сведения о земельных участках (землях общего пользования, территории общего пользования), посредством которых обеспечивается доступ	Земли общего пользования
10.	Иные сведения	—

4. Пояснения к сведениям об уточняемом земельном участке с кадастровым номером 43:30:340404:172 :

1.	—
----	---

1. Сведения о характерных точках границ уточняемого земельного участка с кадастровым номером 43:30:340404:173 :
 Система координат МСК-43 Зона № 2

Обозначение характерных точек границ	Координаты, м				Метод определения координат	Формулы, примененные для расчета средней квадратической погрешности определения координат характерных точек границ (Mt), с подставленными в такие формулы значениями и итоговые (вычисленные) значения Mt, м	Описание закрепления точки
	содержатся в Едином государственном реестре недвижимости		определены в результате выполнения комплексных кадастровых работ				
	X	Y	X	Y			
1	2	3	4	5	6	7	8
н565У	—	—	619 810,70	2 228 549,81	Метод спутниковых геодезических измерений (определений)	$\sqrt{(m0^2 + m1^2)} = \sqrt{(0,05^2 + 0,08^2)} = 0,09$	—
н380У	—	—	619 815,81	2 228 549,41			
н379У	—	—	619 857,54	2 228 546,07			
н361У	—	—	619 861,11	2 228 577,79			
н364У	—	—	619 812,58	2 228 580,80			
н565У	—	—	619 810,70	2 228 549,81			

2. Сведения о частях границ уточняемого земельного участка с кадастровым номером 43:30:340404:173 :

Обозначение части границ		Горизонтальное проложение (S), м	Описание прохождения части границ	Сведения о согласовании местоположения границ (согласовано/спорное)
от т.	до т.			
1	2	3	4	5
н565У	н380У	5,13	—	согласовано
н380У	н379У	41,86		
н379У	н361У	31,92		
н361У	н364У	48,62		
н364У	н565У	31,05		

3. Сведения о характеристиках уточняемого земельного участка с кадастровым номером 43:30:340404:173 :

№ п/п	Наименование характеристики земельного участка	Значение характеристики
1	2	3
1	2	3

1	2	3
1.	Адрес земельного участка	—
1.1.	Сведения о местоположении земельного участка (при отсутствии адреса) в структурированном в соответствии с федеральной информационной адресной системой виде	Российская Федерация, Кировская область, Слободской р-н, Шестаково с, Полевая ул, д 11
1.2.	Дополнительные сведения о местоположении земельного участка	—
2.	Площадь земельного участка ± величина погрешности определения (вычисления) площади ($P \pm \Delta P$), м ²	1 504 ± 12,00
3.	Формула, примененная для вычисления предельной погрешности определения площади земельного участка, с подставленными значениями и итоговые (вычисленные) значения	$3,5 * M_t * \sqrt{P} = 3,5 * 0,09 * \sqrt{1504} = 12$
4.	Площадь земельного участка согласно сведениям Единого государственного реестра недвижимости (Ркад), м ²	1 408,00
5.	Оценка расхождения Р и Ркад ($P - P_{кад}$), м ²	96
6.	Предельный минимальный и максимальный размеры земельного участка (Рмин и Рмакс), м ²	Рмин = 600 Рмакс = —
7.	Вид (виды) разрешенного использования	личное подсобное хозяйство
7.1.	Дополнительные сведения об использовании земельного участка	—
8.	Кадастровый или иной государственный учетный номер (инвентарный) здания, сооружения, объекта незавершенного строительства, расположенного на земельном участке	43:30:000000:1358
9.	Сведения о земельных участках (землях общего пользования, территории общего пользования), посредством которых обеспечивается доступ	Земли общего пользования
10.	Иные сведения	—
4. Пояснения к сведениям об уточняемом земельном участке с кадастровым номером		43:30:340404:173 :
1.	—	—

1. Сведения о характерных точках границ уточняемого земельного участка с кадастровым номером 43:30:340404:174 :
 Система координат МСК-43 Зона № 2

Обозначение характерных точек границ	Координаты, м				Метод определения координат	Формулы, примененные для расчета средней квадратической погрешности определения координат характерных точек границ (Mt), с подставленными в такие формулы значениями и итоговые (вычисленные) значения Mt, м	Описание закрепления точки
	содержатся в Едином государственном реестре недвижимости		определены в результате выполнения комплексных кадастровых работ				
	X	Y	X	Y			
1	2	3	4	5	6	7	8
н35У	—	—	619 714,70	2 228 328,84	Метод спутниковых геодезических измерений (определений)	$\sqrt{(m0^2 + m1^2)} = \sqrt{(0,05^2 + 0,08^2)} = 0,09$	Долговременный межевой знак
н38У	—	—	619 676,97	2 228 325,81			столб
н497У	—	—	619 677,55	2 228 318,68			—
н498У	—	—	619 679,57	2 228 315,69			
н499У	—	—	619 682,48	2 228 292,11			
н500У	—	—	619 717,56	2 228 293,26			
н35У	—	—	619 714,70	2 228 328,84			Долговременный межевой знак

2. Сведения о частях границ уточняемого земельного участка с кадастровым номером 43:30:340404:174 :

Обозначение части границ		Горизонтальное проложение (S), м	Описание прохождения части границ	Сведения о согласовании местоположения границ (согласовано/спорное)
от т.	до т.			
1	2	3	4	5
н35У	н38У	37,85	—	согласовано
н38У	н497У	7,15		
н497У	н498У	3,61		
н498У	н499У	23,76		
н499У	н500У	35,10		
н500У	н35У	35,69		

3. Сведения о характеристиках уточняемого земельного участка с кадастровым номером <u>43:30:340404:174</u> :		
№ п/п	Наименование характеристики земельного участка	Значение характеристики
1	2	3
1.	Адрес земельного участка	—
1.1.	Сведения о местоположении земельного участка (при отсутствии адреса) в структурированном в соответствии с федеральной информационной адресной системой виде	Российская Федерация, Кировская область, Слободской р-н, Шестаково с, Труда ул, д 1
1.2.	Дополнительные сведения о местоположении земельного участка	—
2.	Площадь земельного участка ± величина погрешности определения (вычисления) площади ($P \pm \Delta P$), м ²	1 260 ± 11,00
3.	Формула, примененная для вычисления предельной погрешности определения площади земельного участка, с подставленными значениями и итоговые (вычисленные) значения	$3,5 * M_t * \sqrt{P} = 3,5 * 0,09 * \sqrt{1260} = 11$
4.	Площадь земельного участка согласно сведениям Единого государственного реестра недвижимости ($P_{\text{кад}}$), м ²	1 200,00
5.	Оценка расхождения P и $P_{\text{кад}}$ ($P - P_{\text{кад}}$), м ²	60
6.	Предельный минимальный и максимальный размеры земельного участка ($P_{\text{мин}}$ и $P_{\text{макс}}$), м ²	$P_{\text{мин}} = 600$ $P_{\text{макс}} = \text{—}$
7.	Вид (виды) разрешенного использования	личное подсобное хозяйство
7.1.	Дополнительные сведения об использовании земельного участка	—
8.	Кадастровый или иной государственный учетный номер (инвентарный) здания, сооружения, объекта незавершенного строительства, расположенного на земельном участке	43:30:000000:1358; 43:30:000000:1589
9.	Сведения о земельных участках (землях общего пользования, территории общего пользования), посредством которых обеспечивается доступ	Земли общего пользования
10.	Иные сведения	—
4. Пояснения к сведениям об уточняемом земельном участке с кадастровым номером <u>43:30:340404:174</u> :		
1.	—	—

1. Сведения о характерных точках границ уточняемого земельного участка с кадастровым номером 43:30:340404:179 :
 Система координат МСК-43 Зона № 2

Обозначение характерных точек границ	Координаты, м				Метод определения координат	Формулы, примененные для расчета средней квадратической погрешности определения координат характерных точек границ (Mt), с подставленными в такие формулы значениями и итоговые (вычисленные) значения Mt, м	Описание закрепления точки
	содержатся в Едином государственном реестре недвижимости		определены в результате выполнения комплексных кадастровых работ				
	X	Y	X	Y			
1	2	3	4	5	6	7	8
210	—	—	620 078,89	2 228 879,14	Иное описание		Закрепление отсутствует
209	—	—	620 077,95	2 228 882,42			Долговременный межевой знак
208	—	—	620 064,42	2 228 885,07			Закрепление отсутствует
207	—	—	620 064,94	2 228 895,12			
н312У	—	—	620 022,70	2 228 901,08	Метод спутниковых геодезических измерений (определений)		—
н51У	—	—	620 015,72	2 228 866,54			
н57У	—	—	620 079,80	2 228 857,58			
н313У	—	—	620 088,51	2 228 856,36			
н314У	—	—	620 090,95	2 228 877,77			
210	—	—	620 078,89	2 228 879,14	Иное описание		Закрепление отсутствует

2. Сведения о частях границ уточняемого земельного участка с кадастровым номером 43:30:340404:179 :

Обозначение части границ		Горизонтальное проложение (S), м	Описание прохождения части границ	Сведения о согласовании местоположения границ (согласовано/спорное)
от т.	до т.			
1	2	3	4	5

1	2	3	4	5
210	209	3,41	—	согласовано
209	208	13,79		
208	207	10,06		
207	н312У	42,66		
н312У	н51У	35,24		
н51У	н57У	64,70		
н57У	н313У	8,80		
н313У	н314У	21,55		
н314У	210	12,14		

3. Сведения о характеристиках уточняемого земельного участка с кадастровым номером 43:30:340404:179 :

№ п/п	Наименование характеристики земельного участка	Значение характеристики
1	2	3
1.	Адрес земельного участка	—
1.1.	Сведения о местоположении земельного участка (при отсутствии адреса) в структурированном в соответствии с федеральной информационной адресной системой виде	Российская Федерация, Кировская область, Слободской р-н, Шестаково с, Новошестаковская ул, д 1
1.2.	Дополнительные сведения о местоположении земельного участка	—
2.	Площадь земельного участка ± величина погрешности определения (вычисления) площади ($P \pm \Delta P$), м ²	2 200 ± 15,00
3.	Формула, примененная для вычисления предельной погрешности определения площади земельного участка, с подставленными значениями и итоговые (вычисленные) значения	$3,5 * M_t * \sqrt{P} = 3,5 * 0,09 * \sqrt{(2200)} = 15$
4.	Площадь земельного участка согласно сведениям Единого государственного реестра недвижимости (Ркад), м ²	2 200,00
5.	Оценка расхождения Р и Ркад ($P - P_{кад}$), м ²	0
6.	Предельный минимальный и максимальный размеры земельного участка (Рмин и Рмакс), м ²	— —
7.	Вид (виды) разрешенного использования	личное подсобное хозяйство
7.1.	Дополнительные сведения об использовании земельного участка	—
8.	Кадастровый или иной государственный учетный номер (инвентарный) здания, сооружения, объекта незавершенного строительства, расположенного на земельном участке	43:30:000000:1358

1	2	3
9.	Сведения о земельных участках (землях общего пользования, территории общего пользования), посредством которых обеспечивается доступ	Земли общего пользования
10.	Иные сведения	—

4. Пояснения к сведениям об уточняемом земельном участке с кадастровым номером 43:30:340404:179 :

1.	—
----	---

1. Сведения о характерных точках границ уточняемого земельного участка с кадастровым номером 43:30:340404:180 :
Система координат МСК-43 Зона № 2

Обозначение характерных точек границ	Координаты, м				Метод определения координат	Формулы, примененные для расчета средней квадратической погрешности определения координат характерных точек границ (Mt), с подставленными в такие формулы значениями и итоговые (вычисленные) значения Mt, м	Описание закрепления точки
	содержатся в Едином государственном реестре недвижимости		определены в результате выполнения комплексных кадастровых работ				
	X	Y	X	Y			
1	2	3	4	5	6	7	8
н622У	—	—	620 086,29	2 228 551,70	Метод спутниковых геодезических измерений (определений)	$\sqrt{(m0^2 + m1^2)} = \sqrt{(0,05^2 + 0,08^2)} = 0,09$	—
н61У	—	—	620 090,88	2 228 595,95			
н18011 9У	—	—	620 077,28	2 228 598,04			
н18011 8У	—	—	620 073,32	2 228 562,70			
н18011 8У	—	—	620 055,43	2 228 564,71			
н18012 0У	—	—	620 054,34	2 228 555,02			
н622У	—	—	620 086,29	2 228 551,70			

2. Сведения о частях границ уточняемого земельного участка с кадастровым номером 43:30:340404:180 :

Обозначение части границ		Горизонтальное проложение (S), м	Описание прохождения части границ	Сведения о согласовании местоположения границ (согласовано/спорное)
от т.	до т.			

1	2	3	4	5
н622У	н61У	44,49	—	согласовано
н61У	н180119У	13,76		
н180119У	н180118У	35,56		
н180118У	н180118У	18,00		
н180118У	н180120У	9,75		
н180120У	н622У	32,12		

3. Сведения о характеристиках уточняемого земельного участка с кадастровым номером 43:30:340404:180 :

№ п/п	Наименование характеристики земельного участка	Значение характеристики
1	2	3
1.	Адрес земельного участка	—
1.1.	Сведения о местоположении земельного участка (при отсутствии адреса) в структурированном в соответствии с федеральной информационной адресной системой виде	Российская Федерация, Кировская область, Слободской р-н, Шестаково с, Новошестаковская ул, д 14
1.2.	Дополнительные сведения о местоположении земельного участка	—
2.	Площадь земельного участка ± величина погрешности определения (вычисления) площади ($P \pm \Delta P$), м ²	799 ± 9,00
3.	Формула, примененная для вычисления предельной погрешности определения площади земельного участка, с подставленными значениями и итоговые (вычисленные) значения	$3,5 * Mt * \sqrt{P} = 3,5 * 0,09 * \sqrt{(799)} = 9$
4.	Площадь земельного участка согласно сведениям Единого государственного реестра недвижимости ($P_{кад}$), м ²	1 032,00
5.	Оценка расхождения P и $P_{кад}$ ($P - P_{кад}$), м ²	233
6.	Предельный минимальный и максимальный размеры земельного участка ($P_{мин}$ и $P_{макс}$), м ²	— —
7.	Вид (виды) разрешенного использования	личное подсобное хозяйство
7.1.	Дополнительные сведения об использовании земельного участка	—
8.	Кадастровый или иной государственный учетный номер (инвентарный) здания, сооружения, объекта незавершенного строительства, расположенного на земельном участке	—
9.	Сведения о земельных участках (землях общего пользования, территории общего пользования), посредством которых обеспечивается доступ	Земли общего пользования
10.	Иные сведения	—

4. Пояснения к сведениям об уточняемом земельном участке с кадастровым номером 43:30:340404:180 :

1. —

1. Сведения о характерных точках границ уточняемого земельного участка с кадастровым номером 43:30:340404:181 :

Система координат МСК-43 Зона № 2

Обозначение характерных точек границ	Координаты, м				Метод определения координат	Формулы, примененные для расчета средней квадратической погрешности определения координат характерных точек границ (Mt), с подставленными в такие формулы значениями и итоговые (вычисленные) значения Mt, м	Описание закрепления точки
	содержатся в Едином государственном реестре недвижимости		определены в результате выполнения комплексных кадастровых работ				
	X	Y	X	Y			
1	2	3	4	5	6	7	8
н12У	—	—	620 120,71	2 228 593,03	Метод спутниковых геодезических измерений (определений)	$\sqrt{(m0^2 + m1^2)} = \sqrt{(0,05^2 + 0,08^2)} = 0,09$	—
н61У	—	—	620 090,88	2 228 595,95			
н622У	—	—	620 086,29	2 228 551,70			
н13У	—	—	620 115,34	2 228 549,14			
н12У	—	—	620 120,71	2 228 593,03			

2. Сведения о частях границ уточняемого земельного участка с кадастровым номером 43:30:340404:181 :

Обозначение части границ		Горизонтальное проложение (S), м	Описание прохождения части границ	Сведения о согласовании местоположения границ (согласовано/спорное)
от т.	до т.			
1	2	3	4	5
н12У	н61У	29,97	—	согласовано
н61У	н622У	44,49		
н622У	н13У	29,16		
н13У	н12У	44,22		

3. Сведения о характеристиках уточняемого земельного участка с кадастровым номером 43:30:340404:181 :

№ п/п	Наименование характеристики земельного участка	Значение характеристики
1	2	3
1	2	3

1	2	3
1.	Адрес земельного участка	—
1.1.	Сведения о местоположении земельного участка (при отсутствии адреса) в структурированном в соответствии с федеральной информационной адресной системой виде	Российская Федерация, Кировская область, Слободской р-н, Шестаково с, Поселковая ул, д 13
1.2.	Дополнительные сведения о местоположении земельного участка	—
2.	Площадь земельного участка ± величина погрешности определения (вычисления) площади ($P \pm \Delta P$), м ²	1 311 ± 11,00
3.	Формула, примененная для вычисления предельной погрешности определения площади земельного участка, с подставленными значениями и итоговые (вычисленные) значения	$3,5 * M_t * \sqrt{P} = 3,5 * 0,09 * \sqrt{1311} = 11$
4.	Площадь земельного участка согласно сведениям Единого государственного реестра недвижимости (Ркад), м ²	1 128,00
5.	Оценка расхождения P и Ркад (P - Ркад), м ²	183
6.	Предельный минимальный и максимальный размеры земельного участка (Рмин и Рмакс), м ²	Рмин = 600 Рмакс = —
7.	Вид (виды) разрешенного использования	личное подсобное хозяйство
7.1.	Дополнительные сведения об использовании земельного участка	—
8.	Кадастровый или иной государственный учетный номер (инвентарный) здания, сооружения, объекта незавершенного строительства, расположенного на земельном участке	43:30:340404:483; 43:30:000000:1358
9.	Сведения о земельных участках (землях общего пользования, территории общего пользования), посредством которых обеспечивается доступ	Земли общего пользования
10.	Иные сведения	—
4. Пояснения к сведениям об уточняемом земельном участке с кадастровым номером		43:30:340404:181 :
1.	—	—

1. Сведения о характерных точках границ уточняемого земельного участка с кадастровым номером 43:30:340404:182 :
 Система координат МСК-43 Зона № 2

Обозначение характерных точек границ	Координаты, м				Метод определения координат	Формулы, примененные для расчета средней квадратической погрешности определения координат характерных точек границ (Mt), с подставленными в такие формулы значениями и итоговые (вычисленные) значения Mt, м	Описание закрепления точки
	содержатся в Едином государственном реестре недвижимости		определены в результате выполнения комплексных кадастровых работ				
	X	Y	X	Y			
1	2	3	4	5	6	7	8
н212У	—	—	620 197,09	2 228 541,36	Метод спутниковых геодезических измерений (определений)	$\sqrt{(m_0^2 + m_1^2)} = \sqrt{(0,05^2 + 0,08^2)} = 0,09$	—
н213У	—	—	620 212,28	2 228 539,08			
н214У	—	—	620 228,23	2 228 538,09			
н215У	—	—	620 228,43	2 228 541,36			
н79У	—	—	620 233,23	2 228 573,09			
н78У	—	—	620 234,02	2 228 579,82			
н171У	—	—	620 214,90	2 228 582,05			
н170У	—	—	620 214,40	2 228 577,75			
н169У	—	—	620 200,30	2 228 578,86			
н212У	—	—	620 197,09	2 228 541,36			

2. Сведения о частях границ уточняемого земельного участка с кадастровым номером 43:30:340404:182 :

Обозначение части границ		Горизонтальное проложение (S), м	Описание прохождения части границ	Сведения о согласовании местоположения границ (согласовано/спорное)
от т.	до т.			
1	2	3	4	5

1	2	3	4	5
н212У	н213У	15,36	—	согласовано
н213У	н214У	15,98		
н214У	н215У	3,28		
н215У	н79У	32,09		
н79У	н78У	6,78		
н78У	н171У	19,25		
н171У	н170У	4,33		
н170У	н169У	14,14		
н169У	н212У	37,64		

3. Сведения о характеристиках уточняемого земельного участка с кадастровым номером 43:30:340404:182 :

№ п/п	Наименование характеристики земельного участка	Значение характеристики
1	2	3
1.	Адрес земельного участка	—
1.1.	Сведения о местоположении земельного участка (при отсутствии адреса) в структурированном в соответствии с федеральной информационной адресной системой виде	Российская Федерация, Кировская область, Слободской р-н, Шестаково с, Поселковая ул, д 7
1.2.	Дополнительные сведения о местоположении земельного участка	—
2.	Площадь земельного участка ± величина погрешности определения (вычисления) площади ($P \pm \Delta P$), м ²	1 315 ± 11,00
3.	Формула, примененная для вычисления предельной погрешности определения площади земельного участка, с подставленными значениями и итоговые (вычисленные) значения	$3,5 * M_t * \sqrt{P} = 3,5 * 0,09 * \sqrt{1315} = 11$
4.	Площадь земельного участка согласно сведениям Единого государственного реестра недвижимости (Ркад), м ²	1 224,00
5.	Оценка расхождения Р и Ркад ($P - P_{кад}$), м ²	91
6.	Предельный минимальный и максимальный размеры земельного участка (Рмин и Рмакс), м ²	Рмин = 600 Рмакс = —
7.	Вид (виды) разрешенного использования	личное подсобное хозяйство
7.1.	Дополнительные сведения об использовании земельного участка	—
8.	Кадастровый или иной государственный учетный номер (инвентарный) здания, сооружения, объекта незавершенного строительства, расположенного на земельном участке	43:30:000000:1358; 43:30:000000:1589

1	2	3
9.	Сведения о земельных участках (землях общего пользования, территории общего пользования), посредством которых обеспечивается доступ	Земли общего пользования
10.	Иные сведения	—

4. Пояснения к сведениям об уточняемом земельном участке с кадастровым номером 43:30:340404:182 :

1.	—
----	---

1. Сведения о характерных точках границ уточняемого земельного участка с кадастровым номером 43:30:340404:183 :
Система координат МСК-43 Зона № 2

Обозначение характерных точек границ	Координаты, м				Метод определения координат	Формулы, примененные для расчета средней квадратической погрешности определения координат характерных точек границ (Mt), с подставленными в такие формулы значениями и итоговые (вычисленные) значения Mt, м	Описание закрепления точки
	содержатся в Едином государственном реестре недвижимости		определены в результате выполнения комплексных кадастровых работ				
	X	Y	X	Y			
1	2	3	4	5	6	7	8
н291У	—	—	619 758,27	2 228 455,73	Метод спутниковых геодезических измерений (определений)	$\sqrt{(m0^2 + m1^2)} = \sqrt{(0,05^2 + 0,08^2)} = 0,09$	—
н670У	—	—	619 757,15	2 228 502,49			
н671У	—	—	619 744,96	2 228 500,60			
н672У	—	—	619 727,30	2 228 498,90			
н292У	—	—	619 727,52	2 228 454,94			
н291У	—	—	619 758,27	2 228 455,73			

2. Сведения о частях границ уточняемого земельного участка с кадастровым номером 43:30:340404:183 :

Обозначение части границ		Горизонтальное проложение (S), м	Описание прохождения части границ	Сведения о согласовании местоположения границ (согласовано/спорное)
от т.	до т.			
1	2	3	4	5
н291У	н670У	46,77	—	согласовано

1	2	3	4	5
н670У	н671У	12,34	—	согласовано
н671У	н672У	17,74		
н672У	н292У	43,96		
н292У	н291У	30,76		

3. Сведения о характеристиках уточняемого земельного участка с кадастровым номером 43:30:340404:183 :

№ п/п	Наименование характеристики земельного участка	Значение характеристики
1	2	3
1.	Адрес земельного участка	Российская Федерация, Кировская область, Слободской р-н, Шестаково с, Октябрьская ул, уч 1
1.1.	Сведения о местоположении земельного участка (при отсутствии адреса) в структурированном в соответствии с федеральной информационной адресной системой виде	—
1.2.	Дополнительные сведения о местоположении земельного участка	—
2.	Площадь земельного участка ± величина погрешности определения (вычисления) площади ($P \pm \Delta P$), м ²	1 370 ± 12,00
3.	Формула, примененная для вычисления предельной погрешности определения площади земельного участка, с подставленными значениями и итоговые (вычисленные) значения	$3,5 * M_t * \sqrt{P} = 3,5 * 0,09 * \sqrt{1370} = 12$
4.	Площадь земельного участка согласно сведениям Единого государственного реестра недвижимости (Ркад), м ²	1 458,00
5.	Оценка расхождения Р и Ркад ($P - R_{кад}$), м ²	88
6.	Предельный минимальный и максимальный размеры земельного участка (Рмин и Рмакс), м ²	— —
7.	Вид (виды) разрешенного использования	личное подсобное хозяйство
7.1.	Дополнительные сведения об использовании земельного участка	—
8.	Кадастровый или иной государственный учетный номер (инвентарный) здания, сооружения, объекта незавершенного строительства, расположенного на земельном участке	43:30:340404:369; 43:30:000000:1358; 43:30:000000:1589
9.	Сведения о земельных участках (землях общего пользования, территории общего пользования), посредством которых обеспечивается доступ	Земли общего пользования
10.	Иные сведения	—

4. Пояснения к сведениям об уточняемом земельном участке с кадастровым номером 43:30:340404:183 :

1.				
----	--	--	--	--

1. Сведения о характерных точках границ уточняемого земельного участка с кадастровым номером 43:30:340404:186 :
 Система координат МСК-43 Зона № 2

Обозначение характерных точек границ	Координаты, м				Метод определения координат	Формулы, примененные для расчета средней квадратической погрешности определения координат характерных точек границ (Mt), с подставленными в такие формулы значениями и итоговые (вычисленные) значения Mt, м	Описание закрепления точки
	содержатся в Едином государственном реестре недвижимости		определены в результате выполнения комплексных кадастровых работ				
	X	Y	X	Y			
1	2	3	4	5	6	7	8
н61У	—	—	620 090,88	2 228 595,95	Метод спутниковых геодезических измерений (определений)	$\sqrt{(m0^2 + m1^2)} = \sqrt{(0,05^2 + 0,08^2)} = 0,09$	—
н12У	—	—	620 120,71	2 228 593,03			
н11У	—	—	620 122,33	2 228 593,03			
н10У	—	—	620 122,76	2 228 593,57			
н311У	—	—	620 129,66	2 228 631,75			
н58У	—	—	620 097,14	2 228 638,72			
н61У	—	—	620 090,88	2 228 595,95			

2. Сведения о частях границ уточняемого земельного участка с кадастровым номером 43:30:340404:186 :

Обозначение части границ		Горизонтальное проложение (S), м	Описание прохождения части границ	Сведения о согласовании местоположения границ (согласовано/спорное)
от т.	до т.			
1	2	3	4	5
н61У	н12У	29,97	—	согласовано
н12У	н11У	1,62		
н11У	н10У	0,69		
н10У	н311У	38,80		
н311У	н58У	33,26		

1	2	3	4	5
н58У	н61У	43,23	—	согласовано

3. Сведения о характеристиках уточняемого земельного участка с кадастровым номером 43:30:340404:186 :

№ п/п	Наименование характеристики земельного участка	Значение характеристики
1	2	3
1.	Адрес земельного участка	Российская Федерация, Кировская область, Слободской р-н, Шестаково с, Советская ул, уч 20
1.1.	Сведения о местоположении земельного участка (при отсутствии адреса) в структурированном в соответствии с федеральной информационной адресной системой виде	—
1.2.	Дополнительные сведения о местоположении земельного участка	—
2.	Площадь земельного участка ± величина погрешности определения (вычисления) площади ($P \pm \Delta P$), м ²	1 346 ± 12,00
3.	Формула, примененная для вычисления предельной погрешности определения площади земельного участка, с подставленными значениями и итоговые (вычисленные) значения	$3,5 * M_t * \sqrt{P} = 3,5 * 0,09 * \sqrt{1346} = 12$
4.	Площадь земельного участка согласно сведениям Единого государственного реестра недвижимости (Ркад), м ²	1 271,00
5.	Оценка расхождения Р и Ркад (Р - Ркад), м ²	75
6.	Предельный минимальный и максимальный размеры земельного участка (Рмин и Рмакс), м ²	Рмин = 600 Рмакс = —
7.	Вид (виды) разрешенного использования	личное подсобное хозяйство
7.1.	Дополнительные сведения об использовании земельного участка	—
8.	Кадастровый или иной государственный учетный номер (инвентарный) здания, сооружения, объекта незавершенного строительства, расположенного на земельном участке	43:30:340404:467; 43:30:000000:1358; 43:30:000000:1589
9.	Сведения о земельных участках (землях общего пользования, территории общего пользования), посредством которых обеспечивается доступ	Земли общего пользования
10.	Иные сведения	—

4. Пояснения к сведениям об уточняемом земельном участке с кадастровым номером 43:30:340404:186 :

1.	—
----	---

1. Сведения о характерных точках границ уточняемого земельного участка с кадастровым номером 43:30:340404:187 :
 Система координат МСК-43 Зона № 2

Обозначение характерных точек границ	Координаты, м				Метод определения координат	Формулы, примененные для расчета средней квадратической погрешности определения координат характерных точек границ (Mt), с подставленными в такие формулы значениями и итоговые (вычисленные) значения Mt, м	Описание закрепления точки
	содержатся в Едином государственном реестре недвижимости		определены в результате выполнения комплексных кадастровых работ				
	X	Y	X	Y			
1	2	3	4	5	6	7	8
н46У	—	—	619 810,34	2 228 450,17	Метод спутниковых геодезических измерений (определений)	$\sqrt{(m0^2 + m1^2)} = \sqrt{(0,05^2 + 0,08^2)} = 0,09$	—
н45У	—	—	619 794,36	2 228 450,17			
н566У	—	—	619 769,43	2 228 450,17			
н502У	—	—	619 769,49	2 228 426,68			
н405У	—	—	619 810,34	2 228 426,68			
н404У	—	—	619 810,34	2 228 442,87			
н46У	—	—	619 810,34	2 228 450,17			

2. Сведения о частях границ уточняемого земельного участка с кадастровым номером 43:30:340404:187 :

Обозначение части границ		Горизонтальное проложение (S), м	Описание прохождения части границ	Сведения о согласовании местоположения границ (согласовано/спорное)
от т.	до т.			
1	2	3	4	5
н46У	н45У	15,98	—	согласовано
н45У	н566У	24,93		
н566У	н502У	23,49		
н502У	н405У	40,85		
н405У	н404У	16,19		
н404У	н46У	7,30		

3. Сведения о характеристиках уточняемого земельного участка с кадастровым номером <u>43:30:340404:187</u> :		
№ п/п	Наименование характеристики земельного участка	Значение характеристики
1	2	3
1.	Адрес земельного участка	—
1.1.	Сведения о местоположении земельного участка (при отсутствии адреса) в структурированном в соответствии с федеральной информационной адресной системой виде	Российская Федерация, Кировская область, Слободской р-н, Шестаково с, Октябрьская ул
1.2.	Дополнительные сведения о местоположении земельного участка	—
2.	Площадь земельного участка ± величина погрешности определения (вычисления) площади ($P \pm \Delta P$), м ²	960 ± 10,00
3.	Формула, примененная для вычисления предельной погрешности определения площади земельного участка, с подставленными значениями и итоговые (вычисленные) значения	$3,5 * M_t * \sqrt{P} = 3,5 * 0,09 * \sqrt{960} = 10$
4.	Площадь земельного участка согласно сведениям Единого государственного реестра недвижимости (Ркад), м ²	960,00
5.	Оценка расхождения P и Ркад ($P - P_{кад}$), м ²	0
6.	Предельный минимальный и максимальный размеры земельного участка (Рмин и Рмакс), м ²	— —
7.	Вид (виды) разрешенного использования	личное подсобное хозяйство
7.1.	Дополнительные сведения об использовании земельного участка	—
8.	Кадастровый или иной государственный учетный номер (инвентарный) здания, сооружения, объекта незавершенного строительства, расположенного на земельном участке	—
9.	Сведения о земельных участках (землях общего пользования, территории общего пользования), посредством которых обеспечивается доступ	Земли общего пользования
10.	Иные сведения	—
4. Пояснения к сведениям об уточняемом земельном участке с кадастровым номером <u>43:30:340404:187</u> :		
1.	—	—

1. Сведения о характерных точках границ уточняемого земельного участка с кадастровым номером <u>43:30:340404:190</u> :							
Система координат <u>МСК-43</u>		Зона № <u>2</u>					
Обозначение характерных точек границ	Координаты, м				Метод определения координат	Формулы, примененные для расчета средней квадратической погрешности определения координат характерных точек границ (Mt), с подставленными в такие формулы значениями и итоговые (вычисленные) значения Mt, м	Описание закрепления точки
	содержатся в Едином государственном реестре недвижимости		определены в результате выполнения комплексных кадастровых работ				
	X	Y	X	Y			
1	2	3	4	5	6	7	8
477	—	—	619 769,09	2 228 410,83	Метод спутниковых геодезических измерений (определений)	$\sqrt{(m0^2 + m1^2)} = \sqrt{(0,05^2 + 0,08^2)} = 0,01$	Временный межевой знак
476	—	—	619 807,04	2 228 410,92			
475	—	—	619 807,06	2 228 399,64			
474	—	—	619 812,84	2 228 399,64	Иное описание	$\sqrt{(m0^2 + m1^2)} = \sqrt{(0,05^2 + 0,01^2)} = 0,01$	
н501У	—	—	619 813,56	2 228 405,92	Метод спутниковых геодезических измерений (определений)	$\sqrt{(m0^2 + m1^2)} = \sqrt{(0,05^2 + 0,08^2)} = 0,09$	—
н406У	—	—	619 813,60	2 228 410,40			
н405У	—	—	619 810,34	2 228 426,68			
н502У	—	—	619 769,49	2 228 426,68			
477	—	—	619 769,09	2 228 410,83		$\sqrt{(m0^2 + m1^2)} = \sqrt{(0,05^2 + 0,08^2)} = 0,01$	Временный межевой знак
2. Сведения о частях границ уточняемого земельного участка с кадастровым номером <u>43:30:340404:190</u> :							
Обозначение части границ		Горизонтальное проложение (S), м	Описание прохождения части границ	Сведения о согласовании местоположения границ (согласовано/спорное)			
от т.	до т.						
1	2	3	4	5			
477	476	37,95	—	согласовано			
476	475	11,28					

1	2	3	4	5
475	474	5,78	—	согласовано
474	н501У	6,32		
н501У	н406У	4,48		
н406У	н405У	16,60		
н405У	н502У	40,85		
н502У	477	15,86		

3. Сведения о характеристиках уточняемого земельного участка с кадастровым номером 43:30:340404:190 :

№ п/п	Наименование характеристики земельного участка	Значение характеристики
1	2	3
1.	Адрес земельного участка	—
1.1.	Сведения о местоположении земельного участка (при отсутствии адреса) в структурированном в соответствии с федеральной информационной адресной системой виде	Российская Федерация, Кировская область, Слободской р-н, Шестаково с, Октябрьская ул
1.2.	Дополнительные сведения о местоположении земельного участка	—
2.	Площадь земельного участка ± величина погрешности определения (вычисления) площади ($P \pm \Delta P$), м ²	745 ± 9,00
3.	Формула, примененная для вычисления предельной погрешности определения площади земельного участка, с подставленными значениями и итоговые (вычисленные) значения	$3,5 * Mt * \sqrt{P} = 3,5 * 0,09 * \sqrt{(745)} = 9$
4.	Площадь земельного участка согласно сведениям Единого государственного реестра недвижимости ($P_{\text{кад}}$), м ²	1 040,00
5.	Оценка расхождения P и $P_{\text{кад}}$ ($P - P_{\text{кад}}$), м ²	295
6.	Предельный минимальный и максимальный размеры земельного участка ($P_{\text{мин}}$ и $P_{\text{макс}}$), м ²	— —
7.	Вид (виды) разрешенного использования	личное подсобное хозяйство
7.1.	Дополнительные сведения об использовании земельного участка	—
8.	Кадастровый или иной государственный учетный номер (инвентарный) здания, сооружения, объекта незавершенного строительства, расположенного на земельном участке	—
9.	Сведения о земельных участках (землях общего пользования, территории общего пользования), посредством которых обеспечивается доступ	Земли общего пользования
10.	Иные сведения	—

4. Пояснения к сведениям об уточняемом земельном участке с кадастровым номером 43:30:340404:190 :

1. —

1. Сведения о характерных точках границ уточняемого земельного участка с кадастровым номером 43:30:340404:191 :

Система координат МСК-43 Зона № 2

Обозначение характерных точек границ	Координаты, м				Метод определения координат	Формулы, примененные для расчета средней квадратической погрешности определения координат характерных точек границ (Mt), с подставленными в такие формулы значениями и итоговые (вычисленные) значения Mt, м	Описание закрепления точки
	содержатся в Едином государственном реестре недвижимости		определены в результате выполнения комплексных кадастровых работ				
	X	Y	X	Y			
1	2	3	4	5	6	7	8
320	—	—	620 112,90	2 228 535,48	Метод спутниковых геодезических измерений (определений)	$\sqrt{(m_0^2 + m_1^2)} = \sqrt{(0,05^2 + 0,08^2)} = 0,09$	Закрепление отсутствует
321	—	—	620 111,23	2 228 521,29			
322	—	—	620 109,19	2 228 499,55			
н323У	—	—	620 109,09	2 228 497,70			—
н319У	—	—	620 124,24	2 228 497,38			
н318У	—	—	620 147,04	2 228 496,88			
н324У	—	—	620 147,14	2 228 529,29			
н325У	—	—	620 141,57	2 228 532,96			
н326У	—	—	620 132,60	2 228 534,39			
н327У	—	—	620 132,30	2 228 532,69			
320	—	—	620 112,90	2 228 535,48			

2. Сведения о частях границ уточняемого земельного участка с кадастровым номером 43:30:340404:191 :

Обозначение части границ		Горизонтальное проложение (S), м	Описание прохождения части границ	Сведения о согласовании местоположения границ (согласовано/спорное)
от т.	до т.			
1	2	3	4	5
320	321	14,29	—	согласовано
321	322	21,84		
322	н323У	1,85		
н323У	н319У	15,15		
н319У	н318У	22,81		
н318У	н324У	32,41		
н324У	н325У	6,67		
н325У	н326У	9,08		
н326У	н327У	1,73		
н327У	320	19,60		

3. Сведения о характеристиках уточняемого земельного участка с кадастровым номером 43:30:340404:191 :

№ п/п	Наименование характеристики земельного участка	Значение характеристики
1	2	3
1.	Адрес земельного участка	—
1.1.	Сведения о местоположении земельного участка (при отсутствии адреса) в структурированном в соответствии с федеральной информационной адресной системой виде	Российская Федерация, Кировская область, Слободской р-н, Шестаково с, Поселковая ул, д 10
1.2.	Дополнительные сведения о местоположении земельного участка	—
2.	Площадь земельного участка ± величина погрешности определения (вычисления) площади ($P \pm \Delta P$), м ²	1 317 ± 11,00
3.	Формула, примененная для вычисления предельной погрешности определения площади земельного участка, с подставленными значениями и итоговые (вычисленные) значения	$3,5 * M_t * \sqrt{P} = 3,5 * 0,09 * \sqrt{(1317)} = 11$
4.	Площадь земельного участка согласно сведениям Единого государственного реестра недвижимости (Ркад), м ²	1 317,00
5.	Оценка расхождения P и Ркад ($P - P_{кад}$), м ²	0
6.	Предельный минимальный и максимальный размеры земельного участка (Pмин и Pмакс), м ²	Pмин = 600 Pмакс = —
7.	Вид (виды) разрешенного использования	личное подсобное хозяйство

1	2	3
7.1.	Дополнительные сведения об использовании земельного участка	—
8.	Кадастровый или иной государственный учетный номер (инвентарный) здания, сооружения, объекта незавершенного строительства, расположенного на земельном участке	43:30:340404:470; 43:30:000000:1358
9.	Сведения о земельных участках (землях общего пользования, территории общего пользования), посредством которых обеспечивается доступ	Земли общего пользования
10.	Иные сведения	—

4. Пояснения к сведениям об уточняемом земельном участке с кадастровым номером 43:30:340404:191 :

1.	—
----	---

1. Сведения о характерных точках границ уточняемого земельного участка с кадастровым номером 43:30:340404:192 : Система координат МСК-43 Зона № 2

Обозначение характерных точек границ	Координаты, м				Метод определения координат	Формулы, примененные для расчета средней квадратической погрешности определения координат характерных точек границ (Mt), с подставленными в такие формулы значениями и итоговые (вычисленные) значения Mt, м	Описание закрепления точки
	содержатся в Едином государственном реестре недвижимости		определены в результате выполнения комплексных кадастровых работ				
	X	Y	X	Y			
1	2	3	4	5	6	7	8
н736У	—	—	620 104,68	2 228 842,65	Метод спутниковых геодезических измерений (определений)	$\sqrt{(m0^2 + m1^2)} = \sqrt{(0,05^2 + 0,08^2)} = 0,09$	—
н737У	—	—	620 140,01	2 228 836,26			
н738У	—	—	620 143,37	2 228 855,08			
н739У	—	—	620 108,91	2 228 862,45			
н736У	—	—	620 104,68	2 228 842,65			

2. Сведения о частях границ уточняемого земельного участка с кадастровым номером 43:30:340404:192 :

Обозначение части границ		Горизонтальное проложение (S), м	Описание прохождения части границ	Сведения о согласовании местоположения границ (согласовано/спорное)
от т.	до т.			

1	2	3	4	5
н736У	н737У	35,90	—	согласовано
н737У	н738У	19,12		
н738У	н739У	35,24		
н739У	н736У	20,25		

3. Сведения о характеристиках уточняемого земельного участка с кадастровым номером 43:30:340404:192 :

№ п/п	Наименование характеристики земельного участка	Значение характеристики
1	2	3
1.	Адрес земельного участка	—
1.1.	Сведения о местоположении земельного участка (при отсутствии адреса) в структурированном в соответствии с федеральной информационной адресной системой виде	Российская Федерация, Кировская область, Слободской р-н, Шестаково с
1.2.	Дополнительные сведения о местоположении земельного участка	—
2.	Площадь земельного участка ± величина погрешности определения (вычисления) площади ($P \pm \Delta P$), м ²	700 ± 8,00
3.	Формула, примененная для вычисления предельной погрешности определения площади земельного участка, с подставленными значениями и итоговые (вычисленные) значения	$3,5 * M_t * \sqrt{P} = 3,5 * 0,09 * \sqrt{700} = 8$
4.	Площадь земельного участка согласно сведениям Единого государственного реестра недвижимости (Ркад), м ²	700,00
5.	Оценка расхождения Р и Ркад ($P - P_{кад}$), м ²	0
6.	Предельный минимальный и максимальный размеры земельного участка (Рмин и Рмакс), м ²	— —
7.	Вид (виды) разрешенного использования	личное подсобное хозяйство
7.1.	Дополнительные сведения об использовании земельного участка	—
8.	Кадастровый или иной государственный учетный номер (инвентарный) здания, сооружения, объекта незавершенного строительства, расположенного на земельном участке	43:30:000000:1358; 43:30:000000:1589
9.	Сведения о земельных участках (землях общего пользования, территории общего пользования), посредством которых обеспечивается доступ	Земли общего пользования
10.	Иные сведения	—

4. Пояснения к сведениям об уточняемом земельном участке с кадастровым номером 43:30:340404:192 :

1.	—
----	---

1. Сведения о характерных точках границ уточняемого земельного участка с кадастровым номером 43:30:340404:193 :
 Система координат МСК-43 Зона № 2

Обозначение характерных точек границ	Координаты, м				Метод определения координат	Формулы, примененные для расчета средней квадратической погрешности определения координат характерных точек границ (Mt), с подставленными в такие формулы значениями и итоговые (вычисленные) значения Mt, м	Описание закрепления точки
	содержатся в Едином государственном реестре недвижимости		определены в результате выполнения комплексных кадастровых работ				
	X	Y	X	Y			
1	2	3	4	5	6	7	8
н216У	—	—	620 420,37	2 228 495,39	Метод спутниковых геодезических измерений (определений)	$\sqrt{(m0^2 + m1^2)} = \sqrt{(0,05^2 + 0,08^2)} = 0,09$	—
н217У	—	—	620 418,74	2 228 462,55			
н218У	—	—	620 465,80	2 228 463,45			
н219У	—	—	620 465,80	2 228 495,49			
н216У	—	—	620 420,37	2 228 495,39			

2. Сведения о частях границ уточняемого земельного участка с кадастровым номером 43:30:340404:193 :

Обозначение части границ		Горизонтальное проложение (S), м	Описание прохождения части границ	Сведения о согласовании местоположения границ (согласовано/спорное)
от т.	до т.			
1	2	3	4	5
н216У	н217У	32,88	—	согласовано
н217У	н218У	47,07		
н218У	н219У	32,04		
н219У	н216У	45,43		

3. Сведения о характеристиках уточняемого земельного участка с кадастровым номером 43:30:340404:193 :

№ п/п	Наименование характеристики земельного участка	Значение характеристики
1	2	3
1	2	3

1	2	3
1.	Адрес земельного участка	—
1.1.	Сведения о местоположении земельного участка (при отсутствии адреса) в структурированном в соответствии с федеральной информационной адресной системой виде	Российская Федерация, Кировская область, Слободской р-н, Шестаково с
1.2.	Дополнительные сведения о местоположении земельного участка	—
2.	Площадь земельного участка ± величина погрешности определения (вычисления) площади ($P \pm \Delta P$), м ²	1 500 ± 12,00
3.	Формула, примененная для вычисления предельной погрешности определения площади земельного участка, с подставленными значениями и итоговые (вычисленные) значения	$3,5 * M_t * \sqrt{P} = 3,5 * 0,09 * \sqrt{(1500)} = 12$
4.	Площадь земельного участка согласно сведениям Единого государственного реестра недвижимости (Ркад), м ²	1 500,00
5.	Оценка расхождения Р и Ркад ($P - P_{кад}$), м ²	0
6.	Предельный минимальный и максимальный размеры земельного участка (Рмин и Рмакс), м ²	— —
7.	Вид (виды) разрешенного использования	личное подсобное хозяйство
7.1.	Дополнительные сведения об использовании земельного участка	—
8.	Кадастровый или иной государственный учетный номер (инвентарный) здания, сооружения, объекта незавершенного строительства, расположенного на земельном участке	—
9.	Сведения о земельных участках (землях общего пользования, территории общего пользования), посредством которых обеспечивается доступ	Земли общего пользования
10.	Иные сведения	—
4. Пояснения к сведениям об уточняемом земельном участке с кадастровым номером		43:30:340404:193 :
1.	—	—

1. Сведения о характерных точках границ уточняемого земельного участка с кадастровым номером 43:30:340404:194 :
 Система координат МСК-43 Зона № 2

Обозначение характерных точек границ	Координаты, м				Метод определения координат	Формулы, примененные для расчета средней квадратической погрешности определения координат характерных точек границ (Mt), с подставленными в такие формулы значениями и итоговые (вычисленные) значения Mt, м	Описание закрепления точки
	содержатся в Едином государственном реестре недвижимости		определены в результате выполнения комплексных кадастровых работ				
	X	Y	X	Y			
1	2	3	4	5	6	7	8
н296У	—	—	619 980,96	2 228 525,90	Метод спутниковых геодезических измерений (определений)	$\sqrt{(m0^2 + m1^2)} = \sqrt{(0,05^2 + 0,08^2)} = 0,09$	—
н623У	—	—	620 005,36	2 228 528,07			
н624У	—	—	620 009,59	2 228 575,58			
н551У	—	—	620 009,41	2 228 583,69			
н298У	—	—	619 986,12	2 228 584,03			
н297У	—	—	619 981,29	2 228 547,44			
н296У	—	—	619 980,96	2 228 525,90			

2. Сведения о частях границ уточняемого земельного участка с кадастровым номером 43:30:340404:194 :

Обозначение части границ		Горизонтальное проложение (S), м	Описание прохождения части границ	Сведения о согласовании местоположения границ (согласовано/спорное)
от т.	до т.			
1	2	3	4	5
н296У	н623У	24,50	—	согласовано
н623У	н624У	47,70		
н624У	н551У	8,11		
н551У	н298У	23,29		
н298У	н297У	36,91		
н297У	н296У	21,54		

3. Сведения о характеристиках уточняемого земельного участка с кадастровым номером <u>43:30:340404:194</u> :		
№ п/п	Наименование характеристики земельного участка	Значение характеристики
1	2	3
1.	Адрес земельного участка	—
1.1.	Сведения о местоположении земельного участка (при отсутствии адреса) в структурированном в соответствии с федеральной информационной адресной системой виде	Российская Федерация, Кировская область, Слободской р-н, Шестаково с, Поселковая ул, д 19
1.2.	Дополнительные сведения о местоположении земельного участка	—
2.	Площадь земельного участка ± величина погрешности определения (вычисления) площади ($P \pm \Delta P$), м ²	1 419 ± 12,00
3.	Формула, примененная для вычисления предельной погрешности определения площади земельного участка, с подставленными значениями и итоговые (вычисленные) значения	$3,5 * M_t * \sqrt{P} = 3,5 * 0,09 * \sqrt{1419} = 12$
4.	Площадь земельного участка согласно сведениям Единого государственного реестра недвижимости (Ркад), м ²	1 300,00
5.	Оценка расхождения Р и Ркад ($P - P_{кад}$), м ²	119
6.	Предельный минимальный и максимальный размеры земельного участка (Рмин и Рмакс), м ²	Рмин = 600 Рмакс = —
7.	Вид (виды) разрешенного использования	личное подсобное хозяйство
7.1.	Дополнительные сведения об использовании земельного участка	—
8.	Кадастровый или иной государственный учетный номер (инвентарный) здания, сооружения, объекта незавершенного строительства, расположенного на земельном участке	43:30:340404:469; 43:30:000000:1358; 43:30:000000:1589
9.	Сведения о земельных участках (землях общего пользования, территории общего пользования), посредством которых обеспечивается доступ	Земли общего пользования
10.	Иные сведения	—
4. Пояснения к сведениям об уточняемом земельном участке с кадастровым номером <u>43:30:340404:194</u> :		
1.	—	—

1. Сведения о характерных точках границ уточняемого земельного участка с кадастровым номером 43:30:340404:195 :
 Система координат МСК-43 Зона № 2

Обозначение характерных точек границ	Координаты, м				Метод определения координат	Формулы, примененные для расчета средней квадратической погрешности определения координат характерных точек границ (Mt), с подставленными в такие формулы значениями и итоговые (вычисленные) значения Mt, м	Описание закрепления точки
	содержатся в Едином государственном реестре недвижимости		определены в результате выполнения комплексных кадастровых работ				
	X	Y	X	Y			
1	2	3	4	5	6	7	8
н623У	—	—	620 005,36	2 228 528,07	Метод спутниковых геодезических измерений (определений)	$\sqrt{(m0^2 + m1^2)} = \sqrt{(0,05^2 + 0,08^2)} = 0,09$	—
н786У	—	—	620 032,32	2 228 529,11			
н787У	—	—	620 038,55	2 228 575,59			
н788У	—	—	620 035,39	2 228 575,94			
н550У	—	—	620 036,57	2 228 582,57			
н551У	—	—	620 009,41	2 228 583,69			
н624У	—	—	620 009,59	2 228 575,58			
н623У	—	—	620 005,36	2 228 528,07			

2. Сведения о частях границ уточняемого земельного участка с кадастровым номером 43:30:340404:195 :

Обозначение части границ		Горизонтальное проложение (S), м	Описание прохождения части границ	Сведения о согласовании местоположения границ (согласовано/спорное)
от т.	до т.			
1	2	3	4	5
н623У	н786У	26,98	—	согласовано
н786У	н787У	46,90		
н787У	н788У	3,18		
н788У	н550У	6,73		

1	2	3	4	5
н550У	н551У	27,18	—	согласовано
н551У	н624У	8,11		
н624У	н623У	47,70		

3. Сведения о характеристиках уточняемого земельного участка с кадастровым номером 43:30:340404:195 :

№ п/п	Наименование характеристики земельного участка	Значение характеристики
1	2	3
1.	Адрес земельного участка	—
1.1.	Сведения о местоположении земельного участка (при отсутствии адреса) в структурированном в соответствии с федеральной информационной адресной системой виде	Российская Федерация, Кировская область, Слободской р-н, Шестаково с, Новошестаковская ул, уч 5
1.2.	Дополнительные сведения о местоположении земельного участка	—
2.	Площадь земельного участка ± величина погрешности определения (вычисления) площади ($P \pm \Delta P$), м ²	1 512 ± 12,00
3.	Формула, примененная для вычисления предельной погрешности определения площади земельного участка, с подставленными значениями и итоговые (вычисленные) значения	$3,5 * M_t * \sqrt{P} = 3,5 * 0,09 * \sqrt{1512} = 12$
4.	Площадь земельного участка согласно сведениям Единого государственного реестра недвижимости (Ркад), м ²	1 200,00
5.	Оценка расхождения Р и Ркад ($P - P_{кад}$), м ²	312
6.	Предельный минимальный и максимальный размеры земельного участка ($P_{мин}$ и $P_{макс}$), м ²	$P_{мин} = 600$ $P_{макс} = —$
7.	Вид (виды) разрешенного использования	для ведения личного подсобного хозяйства
7.1.	Дополнительные сведения об использовании земельного участка	—
8.	Кадастровый или иной государственный учетный номер (инвентарный) здания, сооружения, объекта незавершенного строительства, расположенного на земельном участке	43:30:340404:352; 43:30:340404:774; 43:30:000000:1589
9.	Сведения о земельных участках (землях общего пользования, территории общего пользования), посредством которых обеспечивается доступ	Земли общего пользования
10.	Иные сведения	—

4. Пояснения к сведениям об уточняемом земельном участке с кадастровым номером 43:30:340404:195 :

1.	—
----	---

1. Сведения о характерных точках границ уточняемого земельного участка с кадастровым номером 43:30:340404:196 :
 Система координат МСК-43 Зона № 2

Обозначение характерных точек границ	Координаты, м				Метод определения координат	Формулы, примененные для расчета средней квадратической погрешности определения координат характерных точек границ (Mt), с подставленными в такие формулы значениями и итоговые (вычисленные) значения Mt, м	Описание закрепления точки
	содержатся в Едином государственном реестре недвижимости		определены в результате выполнения комплексных кадастровых работ				
	X	Y	X	Y			
1	2	3	4	5	6	7	8
н43У	—	—	619 814,78	2 228 503,82	Метод спутниковых геодезических измерений (определений)	$\sqrt{(m0^2 + m1^2)} = \sqrt{(0,05^2 + 0,08^2)} = 0,09$	—
н48У	—	—	619 808,31	2 228 503,87			
н44У	—	—	619 792,49	2 228 502,73			
н45У	—	—	619 794,36	2 228 450,17			
н46У	—	—	619 810,34	2 228 450,17			
н47У	—	—	619 810,59	2 228 467,89			
н50У	—	—	619 815,06	2 228 478,40			
н43У	—	—	619 814,78	2 228 503,82			

2. Сведения о частях границ уточняемого земельного участка с кадастровым номером 43:30:340404:196 :

Обозначение части границ		Горизонтальное проложение (S), м	Описание прохождения части границ	Сведения о согласовании местоположения границ (согласовано/спорное)
от т.	до т.			
1	2	3	4	5
н43У	н48У	6,47	—	согласовано
н48У	н44У	15,86		
н44У	н45У	52,59		
н45У	н46У	15,98		

1	2	3	4	5
н46У	н47У	17,72	—	согласовано
н47У	н50У	11,42		
н50У	н43У	25,42		

3. Сведения о характеристиках уточняемого земельного участка с кадастровым номером 43:30:340404:196 :

№ п/п	Наименование характеристики земельного участка	Значение характеристики
1	2	3
1.	Адрес земельного участка	—
1.1.	Сведения о местоположении земельного участка (при отсутствии адреса) в структурированном в соответствии с федеральной информационной адресной системой виде	Российская Федерация, Кировская область, Слободской р-н, Шестаково с, Поселковая ул
1.2.	Дополнительные сведения о местоположении земельного участка	—
2.	Площадь земельного участка ± величина погрешности определения (вычисления) площади ($P \pm \Delta P$), м ²	1 045 ± 10,00
3.	Формула, примененная для вычисления предельной погрешности определения площади земельного участка, с подставленными значениями и итоговые (вычисленные) значения	$3,5 * M_t * \sqrt{P} = 3,5 * 0,09 * \sqrt{1045} = 10$
4.	Площадь земельного участка согласно сведениям Единого государственного реестра недвижимости (Ркад), м ²	1 000,00
5.	Оценка расхождения Р и Ркад ($P - P_{кад}$), м ²	45
6.	Предельный минимальный и максимальный размеры земельного участка (Рмин и Рмакс), м ²	Рмин = 600 Рмакс = —
7.	Вид (виды) разрешенного использования	лично подсобное хозяйство
7.1.	Дополнительные сведения об использовании земельного участка	—
8.	Кадастровый или иной государственный учетный номер (инвентарный) здания, сооружения, объекта незавершенного строительства, расположенного на земельном участке	43:30:000000:1358
9.	Сведения о земельных участках (землях общего пользования, территории общего пользования), посредством которых обеспечивается доступ	Земли общего пользования
10.	Иные сведения	—

4. Пояснения к сведениям об уточняемом земельном участке с кадастровым номером 43:30:340404:196 :

1.	—
----	---

1. Сведения о характерных точках границ уточняемого земельного участка с кадастровым номером 43:30:340404:197 :
 Система координат МСК-43 Зона № 2

Обозначение характерных точек границ	Координаты, м				Метод определения координат	Формулы, примененные для расчета средней квадратической погрешности определения координат характерных точек границ (Mt), с подставленными в такие формулы значениями и итоговые (вычисленные) значения Mt, м	Описание закрепления точки
	содержатся в Едином государственном реестре недвижимости		определены в результате выполнения комплексных кадастровых работ				
	X	Y	X	Y			
1	2	3	4	5	6	7	8
н180104У	—	—	620 200,33	2 228 391,98	Метод спутниковых геодезических измерений (определений)	$\sqrt{(m0^2 + m1^2)} = \sqrt{(0,05^2 + 0,08^2)} = 0,09$	—
н180105У	—	—	620 198,41	2 228 441,94			
н229У	—	—	620 178,13	2 228 441,32			
н596У	—	—	620 180,36	2 228 390,70			
н180104У	—	—	620 200,33	2 228 391,98			

2. Сведения о частях границ уточняемого земельного участка с кадастровым номером 43:30:340404:197 :

Обозначение части границ		Горизонтальное проложение (S), м	Описание прохождения части границ	Сведения о согласовании местоположения границ (согласовано/спорное)
от т.	до т.			
1	2	3	4	5
н180104У	н180105У	50,00	—	согласовано
н180105У	н229У	20,29		
н229У	н596У	50,67		
н596У	н180104У	20,01		

3. Сведения о характеристиках уточняемого земельного участка с кадастровым номером 43:30:340404:197 :

№ п/п	Наименование характеристики земельного участка	Значение характеристики
1	2	3
1	2	3

1	2	3
1.	Адрес земельного участка	—
1.1.	Сведения о местоположении земельного участка (при отсутствии адреса) в структурированном в соответствии с федеральной информационной адресной системой виде	Российская Федерация, Кировская область, Слободской р-н, Шестаково с, Колхозная ул
1.2.	Дополнительные сведения о местоположении земельного участка	—
2.	Площадь земельного участка ± величина погрешности определения (вычисления) площади ($P \pm \Delta P$), м ²	1 014 ± 10,00
3.	Формула, примененная для вычисления предельной погрешности определения площади земельного участка, с подставленными значениями и итоговые (вычисленные) значения	$3,5 * M_t * \sqrt{P} = 3,5 * 0,09 * \sqrt{1014} = 10$
4.	Площадь земельного участка согласно сведениям Единого государственного реестра недвижимости (Ркад), м ²	1 000,00
5.	Оценка расхождения Р и Ркад (Р - Ркад), м ²	14
6.	Предельный минимальный и максимальный размеры земельного участка (Рмин и Рмакс), м ²	Рмин = 600 Рмакс = —
7.	Вид (виды) разрешенного использования	личное подсобное хозяйство
7.1.	Дополнительные сведения об использовании земельного участка	—
8.	Кадастровый или иной государственный учетный номер (инвентарный) здания, сооружения, объекта незавершенного строительства, расположенного на земельном участке	—
9.	Сведения о земельных участках (землях общего пользования, территории общего пользования), посредством которых обеспечивается доступ	Земли общего пользования
10.	Иные сведения	—
4. Пояснения к сведениям об уточняемом земельном участке с кадастровым номером		43:30:340404:197 :
1.	—	—

1. Сведения о характерных точках границ уточняемого земельного участка с кадастровым номером 43:30:340404:198 :
 Система координат МСК-43 Зона № 2

Обозначение характерных точек границ	Координаты, м				Метод определения координат	Формулы, примененные для расчета средней квадратической погрешности определения координат характерных точек границ (Mt), с подставленными в такие формулы значениями и итоговые (вычисленные) значения Mt, м	Описание закрепления точки
	содержатся в Едином государственном реестре недвижимости		определены в результате выполнения комплексных кадастровых работ				
	X	Y	X	Y			
1	2	3	4	5	6	7	8
н29У	—	—	619 748,77	2 228 264,20	Метод спутниковых геодезических измерений (определений)	$\sqrt{(m0^2 + m1^2)} = \sqrt{(0,05^2 + 0,08^2)} = 0,09$	—
н30У	—	—	619 742,83	2 228 282,91			
н31У	—	—	619 741,64	2 228 283,88			
н32У	—	—	619 740,37	2 228 284,79			
н33У	—	—	619 722,58	2 228 281,02			
н34У	—	—	619 728,97	2 228 258,71			
н29У	—	—	619 748,77	2 228 264,20			

2. Сведения о частях границ уточняемого земельного участка с кадастровым номером 43:30:340404:198 :

Обозначение части границ		Горизонтальное проложение (S), м	Описание прохождения части границ	Сведения о согласовании местоположения границ (согласовано/спорное)
от т.	до т.			
1	2	3	4	5
н29У	н30У	19,63	—	согласовано
н30У	н31У	1,54		
н31У	н32У	1,56		
н32У	н33У	18,19		
н33У	н34У	23,21		
н34У	н29У	20,55		

3. Сведения о характеристиках уточняемого земельного участка с кадастровым номером <u>43:30:340404:198</u> :		
№ п/п	Наименование характеристики земельного участка	Значение характеристики
1	2	3
1.	Адрес земельного участка	—
1.1.	Сведения о местоположении земельного участка (при отсутствии адреса) в структурированном в соответствии с федеральной информационной адресной системой виде	Российская Федерация, Кировская область, Слободской р-н, Шестаково с, Колхозная ул, д 95
1.2.	Дополнительные сведения о местоположении земельного участка	—
2.	Площадь земельного участка ± величина погрешности определения (вычисления) площади ($P \pm \Delta P$), м ²	455 ± 7,00
3.	Формула, примененная для вычисления предельной погрешности определения площади земельного участка, с подставленными значениями и итоговые (вычисленные) значения	$3,5 * M_t * \sqrt{P} = 3,5 * 0,09 * \sqrt{455} = 7$
4.	Площадь земельного участка согласно сведениям Единого государственного реестра недвижимости (Ркад), м ²	600,00
5.	Оценка расхождения Р и Ркад ($P - P_{кад}$), м ²	145
6.	Предельный минимальный и максимальный размеры земельного участка (Рмин и Рмакс), м ²	— —
7.	Вид (виды) разрешенного использования	личное подсобное хозяйство
7.1.	Дополнительные сведения об использовании земельного участка	—
8.	Кадастровый или иной государственный учетный номер (инвентарный) здания, сооружения, объекта незавершенного строительства, расположенного на земельном участке	43:30:340404:554; 43:30:000000:1358; 43:30:000000:1589
9.	Сведения о земельных участках (землях общего пользования, территории общего пользования), посредством которых обеспечивается доступ	Земли общего пользования
10.	Иные сведения	—
4. Пояснения к сведениям об уточняемом земельном участке с кадастровым номером <u>43:30:340404:198</u> :		
1.	—	—

1. Сведения о характерных точках границ уточняемого земельного участка с кадастровым номером 43:30:340404:199 :
 Система координат МСК-43 Зона № 2

Обозначение характерных точек границ	Координаты, м				Метод определения координат	Формулы, примененные для расчета средней квадратической погрешности определения координат характерных точек границ (Mt), с подставленными в такие формулы значениями и итоговые (вычисленные) значения Mt, м	Описание закрепления точки
	содержатся в Едином государственном реестре недвижимости		определены в результате выполнения комплексных кадастровых работ				
	X	Y	X	Y			
1	2	3	4	5	6	7	8
н29У	—	—	619 748,77	2 228 264,20	Метод спутниковых геодезических измерений (определений)	$\sqrt{(m_0^2 + m_1^2)} = \sqrt{(0,05^2 + 0,08^2)} = 0,09$	—
н328У	—	—	619 756,09	2 228 266,62			
н329У	—	—	619 758,68	2 228 268,97			
н330У	—	—	619 760,83	2 228 273,99			
н331У	—	—	619 761,61	2 228 276,65			
н332У	—	—	619 761,94	2 228 280,47			
н333У	—	—	619 761,57	2 228 286,75			
н334У	—	—	619 760,70	2 228 292,15			
н335У	—	—	619 740,59	2 228 290,47			
н31У	—	—	619 741,64	2 228 283,88			
н30У	—	—	619 742,83	2 228 282,91			
н29У	—	—	619 748,77	2 228 264,20			

2. Сведения о частях границ уточняемого земельного участка с кадастровым номером 43:30:340404:199 :

Обозначение части границ		Горизонтальное проложение (S), м	Описание прохождения части границ	Сведения о согласовании местоположения границ (согласовано/спорное)
от т.	до т.			
1	2	3	4	5
н29У	н328У	7,71	—	согласовано
н328У	н329У	3,50		
н329У	н330У	5,46		
н330У	н331У	2,77		
н331У	н332У	3,83		
н332У	н333У	6,29		
н333У	н334У	5,47		
н334У	н335У	20,18		
н335У	н31У	6,67		
н31У	н30У	1,54		
н30У	н29У	19,63		

3. Сведения о характеристиках уточняемого земельного участка с кадастровым номером 43:30:340404:199 :

№ п/п	Наименование характеристики земельного участка	Значение характеристики
1	2	3
1.	Адрес земельного участка	—
1.1.	Сведения о местоположении земельного участка (при отсутствии адреса) в структурированном в соответствии с федеральной информационной адресной системой виде	Российская Федерация, Кировская область, Слободской р-н, Шестаково с, Колхозная ул, д 95
1.2.	Дополнительные сведения о местоположении земельного участка	—
2.	Площадь земельного участка ± величина погрешности определения (вычисления) площади ($P \pm \Delta P$), м ²	425 ± 6,00
3.	Формула, примененная для вычисления предельной погрешности определения площади земельного участка, с подставленными значениями и итоговые (вычисленные) значения	$3,5 * M_t * \sqrt{P} = 3,5 * 0,09 * \sqrt{425} = 6$
4.	Площадь земельного участка согласно сведениям Единого государственного реестра недвижимости (Ркад), м ²	600,00
5.	Оценка расхождения Р и Ркад (Р - Ркад), м ²	175
6.	Предельный минимальный и максимальный размеры земельного участка (Рмин и Рмакс), м ²	— —

1	2	3
7.	Вид (виды) разрешенного использования	личное подсобное хозяйство
7.1.	Дополнительные сведения об использовании земельного участка	—
8.	Кадастровый или иной государственный учетный номер (инвентарный) здания, сооружения, объекта незавершенного строительства, расположенного на земельном участке	43:30:340404:554; 43:30:000000:1358
9.	Сведения о земельных участках (землях общего пользования, территории общего пользования), посредством которых обеспечивается доступ	Земли общего пользования
10.	Иные сведения	—

4. Пояснения к сведениям об уточняемом земельном участке с кадастровым номером 43:30:340404:199 :

1.	—
----	---

1. Сведения о характерных точках границ уточняемого земельного участка с кадастровым номером 43:30:340404:200 :
Система координат МСК-43 Зона № 2

Обозначение характерных точек границ	Координаты, м				Метод определения координат	Формулы, примененные для расчета средней квадратической погрешности определения координат характерных точек границ (Mt), с подставленными в такие формулы значениями и итоговые (вычисленные) значения Mt, м	Описание закрепления точки
	содержатся в Едином государственном реестре недвижимости		определены в результате выполнения комплексных кадастровых работ				
	X	Y	X	Y			
1	2	3	4	5	6	7	8
н503У	—	—	619 875,80	2 228 320,25	Метод спутниковых геодезических измерений (определений)	$\sqrt{(m0^2 + m1^2)} = \sqrt{(0,05^2 + 0,08^2)} = 0,09$	—
н143У	—	—	619 906,64	2 228 331,57			
н142У	—	—	619 899,73	2 228 367,45			
н141У	—	—	619 897,65	2 228 381,42			
н504У	—	—	619 864,74	2 228 373,99			
н505У	—	—	619 864,21	2 228 369,78			

1	2	3	4	5	6	7	8
н506У	—	—	619 868,30	2 228 347,85	Метод спутниковых геодезических измерений (определений)	$\sqrt{(m_0^2 + m_1^2)} = \sqrt{(0,05^2 + 0,08^2)} = 0,09$	—
н507У	—	619 870,50	2 228 338,23				
н503У	—	619 875,80	2 228 320,25				

2. Сведения о частях границ уточняемого земельного участка с кадастровым номером 43:30:340404:200 :

Обозначение части границ		Горизонтальное проложение (S), м	Описание прохождения части границ	Сведения о согласовании местоположения границ (согласовано/спорное)
от т.	до т.			
1	2	3	4	5
н503У	н143У	32,85	—	согласовано
н143У	н142У	36,54		
н142У	н141У	14,12		
н141У	н504У	33,74		
н504У	н505У	4,24		
н505У	н506У	22,31		
н506У	н507У	9,87		
н507У	н503У	18,74		

3. Сведения о характеристиках уточняемого земельного участка с кадастровым номером 43:30:340404:200 :

№ п/п	Наименование характеристики земельного участка	Значение характеристики
1	2	3
1.	Адрес земельного участка	—
1.1.	Сведения о местоположении земельного участка (при отсутствии адреса) в структурированном в соответствии с федеральной информационной адресной системой виде	Российская Федерация, Кировская область, Слободской р-н, Шестаково с, Колхозная ул, д 91
1.2.	Дополнительные сведения о местоположении земельного участка	—
2.	Площадь земельного участка ± величина погрешности определения (вычисления) площади ($P \pm \Delta P$), м ²	1 803 ± 13,00
3.	Формула, примененная для вычисления предельной погрешности определения площади земельного участка, с подставленными значениями и итоговые (вычисленные) значения	$3,5 * M_t * \sqrt{P} = 3,5 * 0,09 * \sqrt{1803} = 13$

1	2	3
4.	Площадь земельного участка согласно сведениям Единого государственного реестра недвижимости (Ркад), м ²	5 300,00
5.	Оценка расхождения Р и Ркад (Р - Ркад), м ²	3 497
6.	Предельный минимальный и максимальный размеры земельного участка (Рмин и Рмакс), м ²	— —
7.	Вид (виды) разрешенного использования	для ведения личного подсобного хозяйства
7.1.	Дополнительные сведения об использовании земельного участка	—
8.	Кадастровый или иной государственный учетный номер (инвентарный) здания, сооружения, объекта незавершенного строительства, расположенного на земельном участке	43:30:000000:1358
9.	Сведения о земельных участках (землях общего пользования, территории общего пользования), посредством которых обеспечивается доступ	Земли общего пользования
10.	Иные сведения	—

4. Пояснения к сведениям об уточняемом земельном участке с кадастровым номером 43:30:340404:200 :

1.	—
----	---

1. Сведения о характерных точках границ уточняемого земельного участка с кадастровым номером 43:30:340404:201 :
Система координат МСК-43 Зона № 2

Обозначение характерных точек границ	Координаты, м				Метод определения координат	Формулы, примененные для расчета средней квадратической погрешности определения координат характерных точек границ (Mt), с подставленными в такие формулы значениями и итоговые (вычисленные) значения Mt, м	Описание закрепления точки
	содержатся в Едином государственном реестре недвижимости		определены в результате выполнения комплексных кадастровых работ				
	X	Y	X	Y			
1	2	3	4	5	6	7	8
162	—	—	620 130,03	2 228 386,02	Иное описание	$\sqrt{(m_0^2 + m_1^2)} = \sqrt{(0,05^2 + 0,1^2)} = 0,10$	Закрепление отсутствует
н315У	—	—	620 155,50	2 228 387,39	Метод спутниковых геодезических измерений (определений)	$\sqrt{(m_0^2 + m_1^2)} = \sqrt{(0,05^2 + 0,08^2)} = 0,09$	—
н316У	—	—	620 153,76	2 228 440,40			

1	2	3	4	5	6	7	8
н18010 6У	—	—	620 152,38	2 228 491,37	Метод спутниковых геодезических измерений (определений)	$\sqrt{(m0^2 + m1^2)} = \sqrt{(0,05^2 + 0,08^2)} = 0,09$	—
н18010 7У	—	—	620 125,84	2 228 491,07			
163	—	—	620 128,81	2 228 409,47	Иное описание	$\sqrt{(m0^2 + m1^2)} = \sqrt{(0,05^2 + 0,1^2)} = 0,10$	Закрепление отсутствует
162	—	—	620 130,03	2 228 386,02			

2. Сведения о частях границ уточняемого земельного участка с кадастровым номером 43:30:340404:201 :

Обозначение части границ		Горизонтальное проложение (S), м	Описание прохождения части границ	Сведения о согласовании местоположения границ (согласовано/спорное)
от т.	до т.			
1	2	3	4	5
162	н315У	25,51	—	согласовано
н315У	н316У	53,04		
н316У	н180106У	50,99		
н180106У	н180107У	26,54		
н180107У	163	81,65		
163	162	23,48		

3. Сведения о характеристиках уточняемого земельного участка с кадастровым номером 43:30:340404:201 :

№ п/п	Наименование характеристики земельного участка	Значение характеристики
1	2	3
1.	Адрес земельного участка	—
1.1.	Сведения о местоположении земельного участка (при отсутствии адреса) в структурированном в соответствии с федеральной информационной адресной системой виде	Российская Федерация, Кировская область, Слободской р-н, Шестаково с, Колхозная ул, д 77
1.2.	Дополнительные сведения о местоположении земельного участка	—
2.	Площадь земельного участка ± величина погрешности определения (вычисления) площади ($P \pm \Delta P$), м ²	2 728 ± 20,00
3.	Формула, примененная для вычисления предельной погрешности определения площади земельного участка, с подставленными значениями и итоговые (вычисленные) значения	$3,5 * M_t * \sqrt{P} = 3,5 * 0,11 * \sqrt{(2728)} = 20$

1	2	3
4.	Площадь земельного участка согласно сведениям Единого государственного реестра недвижимости (Ркад), м ²	2 700,00
5.	Оценка расхождения Р и Ркад (Р - Ркад), м ²	28
6.	Предельный минимальный и максимальный размеры земельного участка (Рмин и Рмакс), м ²	Рмин = 600 Рмакс = —
7.	Вид (виды) разрешенного использования	для ведения личного подсобного хозяйства
7.1.	Дополнительные сведения об использовании земельного участка	—
8.	Кадастровый или иной государственный учетный номер (инвентарный) здания, сооружения, объекта незавершенного строительства, расположенного на земельном участке	43:30:000000:1358; 43:30:000000:1589
9.	Сведения о земельных участках (землях общего пользования, территории общего пользования), посредством которых обеспечивается доступ	Земли общего пользования
10.	Иные сведения	—

4. Пояснения к сведениям об уточняемом земельном участке с кадастровым номером 43:30:340404:201 :

1.	—
----	---

1. Сведения о характерных точках границ уточняемого земельного участка с кадастровым номером 43:30:340404:202 :
Система координат МСК-43 Зона № 2

Обозначение характерных точек границ	Координаты, м				Метод определения координат	Формулы, примененные для расчета средней квадратической погрешности определения координат характерных точек границ (Mt), с подставленными в такие формулы значениями и итоговые (вычисленные) значения Mt, м	Описание закрепления точки
	содержатся в Едином государственном реестре недвижимости		определены в результате выполнения комплексных кадастровых работ				
	X	Y	X	Y			
1	2	3	4	5	6	7	8
н221У	—	—	620 218,42	2 228 393,41	Метод спутниковых геодезических измерений (определений)	$\sqrt{(m0^2 + m1^2)} = \sqrt{(0,05^2 + 0,08^2)} = 0,09$	—
н109У	—	—	620 246,14	2 228 397,73			
н108У	—	—	620 242,46	2 228 430,49			

1	2	3	4	5	6	7	8
н107У	—	—	620 240,22	2 228 482,19	Метод спутниковых геодезических измерений (определений)	$\sqrt{(m0^2 + m1^2)} = \sqrt{(0,05^2 + 0,08^2)} = 0,09$	—
н226У	—	—	620 228,04	2 228 482,19			
н227У	—	—	620 199,67	2 228 481,77			
н228У	—	—	620 197,19	2 228 481,91			
н18010 5У	—	—	620 198,41	2 228 441,94			
н18010 4У	—	—	620 200,33	2 228 391,98			
н221У	—	—	620 218,42	2 228 393,41			

2. Сведения о частях границ уточняемого земельного участка с кадастровым номером 43:30:340404:202 :

Обозначение части границ		Горизонтальное проложение (S), м	Описание прохождения части границ	Сведения о согласовании местоположения границ (согласовано/спорное)
от т.	до т.			
1	2	3	4	5
н221У	н109У	28,05	—	согласовано
н109У	н108У	32,97		
н108У	н107У	51,75		
н107У	н226У	12,18		
н226У	н227У	28,37		
н227У	н228У	2,48		
н228У	н180105У	39,99		
н180105У	н180104У	50,00		
н180104У	н221У	18,15		

3. Сведения о характеристиках уточняемого земельного участка с кадастровым номером 43:30:340404:202 :

№ п/п	Наименование характеристики земельного участка	Значение характеристики
1	2	3

1	2	3
1.	Адрес земельного участка	—
1.1.	Сведения о местоположении земельного участка (при отсутствии адреса) в структурированном в соответствии с федеральной информационной адресной системой виде	Российская Федерация, Кировская область, Слободской р-н, Шестаково с, Колхозная ул, д 73
1.2.	Дополнительные сведения о местоположении земельного участка	—
2.	Площадь земельного участка ± величина погрешности определения (вычисления) площади ($P \pm \Delta P$), м ²	3 855 ± 20,00
3.	Формула, примененная для вычисления предельной погрешности определения площади земельного участка, с подставленными значениями и итоговые (вычисленные) значения	$3,5 * M_t * \sqrt{P} = 3,5 * 0,09 * \sqrt{(3855)} = 20$
4.	Площадь земельного участка согласно сведениям Единого государственного реестра недвижимости (Ркад), м ²	4 200,00
5.	Оценка расхождения P и Ркад (P - Ркад), м ²	345
6.	Предельный минимальный и максимальный размеры земельного участка (Рмин и Рмакс), м ²	Рмин = 600 Рмакс = —
7.	Вид (виды) разрешенного использования	для ведения личного подсобного хозяйства
7.1.	Дополнительные сведения об использовании земельного участка	—
8.	Кадастровый или иной государственный учетный номер (инвентарный) здания, сооружения, объекта незавершенного строительства, расположенного на земельном участке	—
9.	Сведения о земельных участках (землях общего пользования, территории общего пользования), посредством которых обеспечивается доступ	Земли общего пользования
10.	Иные сведения	—
4. Пояснения к сведениям об уточняемом земельном участке с кадастровым номером		43:30:340404:202 :
1.	—	—

1. Сведения о характерных точках границ уточняемого земельного участка с кадастровым номером 43:30:340404:203 :
 Система координат МСК-43 Зона № 2

Обозначение характерных точек границ	Координаты, м				Метод определения координат	Формулы, примененные для расчета средней квадратической погрешности определения координат характерных точек границ (Mt), с подставленными в такие формулы значениями и итоговые (вычисленные) значения Mt, м	Описание закрепления точки
	содержатся в Едином государственном реестре недвижимости		определены в результате выполнения комплексных кадастровых работ				
	X	Y	X	Y			
1	2	3	4	5	6	7	8
н740У	—	—	620 289,09	2 228 401,19	Метод спутниковых геодезических измерений (определений)	$\sqrt{(m0^2 + m1^2)} = \sqrt{(0,05^2 + 0,08^2)} = 0,09$	—
н116У	—	—	620 329,43	2 228 406,51			
н1У	—	—	620 322,82	2 228 475,83			
н7У	—	—	620 280,72	2 228 473,52			
н740У	—	—	620 289,09	2 228 401,19			

2. Сведения о частях границ уточняемого земельного участка с кадастровым номером 43:30:340404:203 :

Обозначение части границ		Горизонтальное проложение (S), м	Описание прохождения части границ	Сведения о согласовании местоположения границ (согласовано/спорное)
от т.	до т.			
1	2	3	4	5
н740У	н116У	40,69	—	согласовано
н116У	н1У	69,63		
н1У	н7У	42,16		
н7У	н740У	72,81		

3. Сведения о характеристиках уточняемого земельного участка с кадастровым номером 43:30:340404:203 :

№ п/п	Наименование характеристики земельного участка	Значение характеристики
1	2	3
1	2	3

1	2	3
1.	Адрес земельного участка	—
1.1.	Сведения о местоположении земельного участка (при отсутствии адреса) в структурированном в соответствии с федеральной информационной адресной системой виде	Российская Федерация, Кировская область, Слободской р-н, Шестаково с, Колхозная ул, д 69
1.2.	Дополнительные сведения о местоположении земельного участка	—
2.	Площадь земельного участка ± величина погрешности определения (вычисления) площади ($P \pm \Delta P$), м ²	2 948 ± 17,00
3.	Формула, примененная для вычисления предельной погрешности определения площади земельного участка, с подставленными значениями и итоговые (вычисленные) значения	$3,5 * M_t * \sqrt{P} = 3,5 * 0,09 * \sqrt{(2948)} = 17$
4.	Площадь земельного участка согласно сведениям Единого государственного реестра недвижимости (Ркад), м ²	2 700,00
5.	Оценка расхождения Р и Ркад (Р - Ркад), м ²	248
6.	Предельный минимальный и максимальный размеры земельного участка (Рмин и Рмакс), м ²	Рмин = 600 Рмакс = —
7.	Вид (виды) разрешенного использования	для ведения личного подсобного хозяйства
7.1.	Дополнительные сведения об использовании земельного участка	—
8.	Кадастровый или иной государственный учетный номер (инвентарный) здания, сооружения, объекта незавершенного строительства, расположенного на земельном участке	43:30:340404:545; 43:30:000000:1358; 43:30:000000:1589
9.	Сведения о земельных участках (землях общего пользования, территории общего пользования), посредством которых обеспечивается доступ	Земли общего пользования
10.	Иные сведения	—
4. Пояснения к сведениям об уточняемом земельном участке с кадастровым номером		43:30:340404:203 :
1.	—	—

1. Сведения о характерных точках границ уточняемого земельного участка с кадастровым номером 43:30:340404:204 :
 Система координат МСК-43 Зона № 2

Обозначение характерных точек границ	Координаты, м				Метод определения координат	Формулы, примененные для расчета средней квадратической погрешности определения координат характерных точек границ (Mt), с подставленными в такие формулы значениями и итоговые (вычисленные) значения Mt, м	Описание закрепления точки
	содержатся в Едином государственном реестре недвижимости		определены в результате выполнения комплексных кадастровых работ				
	X	Y	X	Y			
1	2	3	4	5	6	7	8
н789У	—	—	620 578,16	2 228 457,46	Метод спутниковых геодезических измерений (определений)	$\sqrt{(m0^2 + m1^2)} = \sqrt{(0,05^2 + 0,08^2)} = 0,09$	—
н590У	—	—	620 611,65	2 228 468,33			
н589У	—	—	620 607,18	2 228 484,01			
н588У	—	—	620 599,98	2 228 506,99			
н650У	—	—	620 578,99	2 228 502,67			
н790У	—	—	620 567,96	2 228 500,40			
н791У	—	—	620 574,73	2 228 464,94			
н789У	—	—	620 578,16	2 228 457,46			

2. Сведения о частях границ уточняемого земельного участка с кадастровым номером 43:30:340404:204 :

Обозначение части границ		Горизонтальное проложение (S), м	Описание прохождения части границ	Сведения о согласовании местоположения границ (согласовано/спорное)
от т.	до т.			
1	2	3	4	5
н789У	н590У	35,21	—	согласовано
н590У	н589У	16,30		
н589У	н588У	24,08		
н588У	н650У	21,43		

1	2	3	4	5
н650У	н790У	11,26	—	согласовано
н790У	н791У	36,10		
н791У	н789У	8,23		

3. Сведения о характеристиках уточняемого земельного участка с кадастровым номером 43:30:340404:204 :

№ п/п	Наименование характеристики земельного участка	Значение характеристики
1	2	3
1.	Адрес земельного участка	—
1.1.	Сведения о местоположении земельного участка (при отсутствии адреса) в структурированном в соответствии с федеральной информационной адресной системой виде	Российская Федерация, Кировская область, Слободской р-н, Шестаково с, Колхозная ул, уч 53
1.2.	Дополнительные сведения о местоположении земельного участка	—
2.	Площадь земельного участка ± величина погрешности определения (вычисления) площади ($P \pm \Delta P$), м ²	1 472 ± 12,00
3.	Формула, примененная для вычисления предельной погрешности определения площади земельного участка, с подставленными значениями и итоговые (вычисленные) значения	$3,5 * M_t * \sqrt{P} = 3,5 * 0,09 * \sqrt{1472} = 12$
4.	Площадь земельного участка согласно сведениям Единого государственного реестра недвижимости (Ркад), м ²	1 542,00
5.	Оценка расхождения Р и Ркад ($P - P_{кад}$), м ²	70
6.	Предельный минимальный и максимальный размеры земельного участка (Рмин и Рмакс), м ²	— —
7.	Вид (виды) разрешенного использования	для ведения личного подсобного хозяйства
7.1.	Дополнительные сведения об использовании земельного участка	—
8.	Кадастровый или иной государственный учетный номер (инвентарный) здания, сооружения, объекта незавершенного строительства, расположенного на земельном участке	43:30:340404:546; 43:30:000000:1358; 43:30:000000:1589
9.	Сведения о земельных участках (землях общего пользования, территории общего пользования), посредством которых обеспечивается доступ	Земли общего пользования
10.	Иные сведения	—

4. Пояснения к сведениям об уточняемом земельном участке с кадастровым номером 43:30:340404:204 :

1.	—
----	---

1. Сведения о характерных точках границ уточняемого земельного участка с кадастровым номером 43:30:340404:205 :
 Система координат МСК-43 Зона № 2

Обозначение характерных точек границ	Координаты, м				Метод определения координат	Формулы, примененные для расчета средней квадратической погрешности определения координат характерных точек границ (Mt), с подставленными в такие формулы значениями и итоговые (вычисленные) значения Mt, м	Описание закрепления точки
	содержатся в Едином государственном реестре недвижимости		определены в результате выполнения комплексных кадастровых работ				
	X	Y	X	Y			
1	2	3	4	5	6	7	8
н337У	—	—	620 665,11	2 228 486,07	Метод спутниковых геодезических измерений (определений)	$\sqrt{(m0^2 + m1^2)} = \sqrt{(0,05^2 + 0,08^2)} = 0,09$	—
н338У	—	—	620 681,15	2 228 491,82			
н339У	—	—	620 686,87	2 228 495,07			
н340У	—	—	620 695,98	2 228 499,34			
н341У	—	—	620 696,86	2 228 508,83			
н342У	—	—	620 695,01	2 228 513,16			
н343У	—	—	620 682,77	2 228 520,41			
н344У	—	—	620 667,53	2 228 524,58			
н345У	—	—	620 666,16	2 228 527,40			
н346У	—	—	620 651,94	2 228 528,62			
н689У	—	—	620 654,09	2 228 521,70			
н337У	—	—	620 665,11	2 228 486,07			

2. Сведения о частях границ уточняемого земельного участка с кадастровым номером 43:30:340404:205 :

Обозначение части границ		Горизонтальное проложение (S), м	Описание прохождения части границ	Сведения о согласовании местоположения границ (согласовано/спорное)
от т.	до т.			
1	2	3	4	5
н337У	н338У	17,04	—	согласовано
н338У	н339У	6,58		
н339У	н340У	10,06		
н340У	н341У	9,53		
н341У	н342У	4,71		
н342У	н343У	14,23		
н343У	н344У	15,80		
н344У	н345У	3,14		
н345У	н346У	14,27		
н346У	н689У	7,25		
н689У	н337У	37,30		

3. Сведения о характеристиках уточняемого земельного участка с кадастровым номером 43:30:340404:205 :

№ п/п	Наименование характеристики земельного участка	Значение характеристики
1	2	3
1.	Адрес земельного участка	—
1.1.	Сведения о местоположении земельного участка (при отсутствии адреса) в структурированном в соответствии с федеральной информационной адресной системой виде	Российская Федерация, Кировская область, Слободской р-н, Шестаково с, Колхозная ул, д 49
1.2.	Дополнительные сведения о местоположении земельного участка	—
2.	Площадь земельного участка ± величина погрешности определения (вычисления) площади ($P \pm \Delta P$), м ²	1 142 ± 11,00
3.	Формула, примененная для вычисления предельной погрешности определения площади земельного участка, с подставленными значениями и итоговые (вычисленные) значения	$3,5 * M_t * \sqrt{P} = 3,5 * 0,09 * \sqrt{(1142)} = 11$
4.	Площадь земельного участка согласно сведениям Единого государственного реестра недвижимости (Ркад), м ²	600,00
5.	Оценка расхождения Р и Ркад ($P - P_{кад}$), м ²	542
6.	Предельный минимальный и максимальный размеры земельного участка ($P_{мин}$ и $P_{макс}$), м ²	$P_{мин} = 600$ $P_{макс} = —$

1	2	3
7.	Вид (виды) разрешенного использования	для ведения личного подсобного хозяйства
7.1.	Дополнительные сведения об использовании земельного участка	—
8.	Кадастровый или иной государственный учетный номер (инвентарный) здания, сооружения, объекта незавершенного строительства, расположенного на земельном участке	43:30:340401:270; 43:30:000000:1358
9.	Сведения о земельных участках (землях общего пользования, территории общего пользования), посредством которых обеспечивается доступ	Земли общего пользования
10.	Иные сведения	—

4. Пояснения к сведениям об уточняемом земельном участке с кадастровым номером 43:30:340404:205 :

1.	—
----	---

1. Сведения о характерных точках границ уточняемого земельного участка с кадастровым номером 43:30:340404:211 :

Система координат МСК-43 Зона № 2

Обозначение характерных точек границ	Координаты, м				Метод определения координат	Формулы, примененные для расчета средней квадратической погрешности определения координат характерных точек границ (Mt), с подставленными в такие формулы значениями и итоговые (вычисленные) значения Mt, м	Описание закрепления точки
	содержатся в Едином государственном реестре недвижимости		определены в результате выполнения комплексных кадастровых работ				
	X	Y	X	Y			
1	2	3	4	5	6	7	8
н429У	—	—	620 183,99	2 228 644,78	Метод спутниковых геодезических измерений (определений)	$\sqrt{(m_0^2 + m_1^2)} = \sqrt{(0,05^2 + 0,08^2)} = 0,09$	столб
н428У	—	—	620 185,77	2 228 652,81			угол строения
н427У	—	—	620 177,06	2 228 653,82			
н426У	—	—	620 178,11	2 228 663,15			
н425У	—	—	620 172,58	2 228 663,15			
н424У	—	—	620 172,58	2 228 671,84			столб

1	2	3	4	5	6	7	8
н423У	—	—	620 171,23	2 228 675,03	Метод спутниковых геодезических измерений (определений)	$\sqrt{(m0^2 + m1^2)} = \sqrt{(0,05^2 + 0,08^2)} = 0,09$	угол забора
н422У	—	—	620 146,90	2 228 674,83			столб
н421У	—	—	620 123,95	2 228 678,13			
н160У	—	—	620 118,33	2 228 679,45			
н159У	—	—	620 113,98	2 228 656,27			
н508У	—	—	620 113,81	2 228 654,78			
н509У	—	—	620 130,65	2 228 651,14			
н510У	—	—	620 130,21	2 228 649,11			
н511У	—	—	620 138,08	2 228 647,41			
н512У	—	—	620 138,54	2 228 649,52			
н513У	—	—	620 182,83	2 228 639,95			
н429У	—	—	620 183,99	2 228 644,78			

2. Сведения о частях границ уточняемого земельного участка с кадастровым номером 43:30:340404:211 :

Обозначение части границ		Горизонтальное проложение (S), м	Описание прохождения части границ	Сведения о согласовании местоположения границ (согласовано/спорное)
от т.	до т.			
1	2	3	4	5
н429У	н428У	8,22	—	согласовано
н428У	н427У	8,77		
н427У	н426У	9,39		
н426У	н425У	5,53		
н425У	н424У	8,69		
н424У	н423У	3,46		
н423У	н422У	24,33		

1	2	3	4	5
н422У	н421У	23,19	—	согласовано
н421У	н160У	5,77		
н160У	н159У	23,58		
н159У	н508У	1,50		
н508У	н509У	17,23		
н509У	н510У	2,08		
н510У	н511У	8,05		
н511У	н512У	2,16		
н512У	н513У	45,31		
н513У	н429У	4,97		

3. Сведения о характеристиках уточняемого земельного участка с кадастровым номером 43:30:340404:211 :

№ п/п	Наименование характеристики земельного участка	Значение характеристики
1	2	3
1.	Адрес земельного участка	—
1.1.	Сведения о местоположении земельного участка (при отсутствии адреса) в структурированном в соответствии с федеральной информационной адресной системой виде	Российская Федерация, Кировская область, Слободской р-н, Шестаково с, Советская ул, д 27
1.2.	Дополнительные сведения о местоположении земельного участка	—
2.	Площадь земельного участка ± величина погрешности определения (вычисления) площади ($P \pm \Delta P$), м ²	1 788 ± 13,00
3.	Формула, примененная для вычисления предельной погрешности определения площади земельного участка, с подставленными значениями и итоговые (вычисленные) значения	$3,5 * M_t * \sqrt{P} = 3,5 * 0,09 * \sqrt{1788} = 13$
4.	Площадь земельного участка согласно сведениям Единого государственного реестра недвижимости (Ркад), м ²	2 100,00
5.	Оценка расхождения P и Ркад ($P - P_{кад}$), м ²	312
6.	Предельный минимальный и максимальный размеры земельного участка (P _{мин} и P _{макс}), м ²	— —
7.	Вид (виды) разрешенного использования	для ведения личного подсобного хозяйства
7.1.	Дополнительные сведения об использовании земельного участка	—
8.	Кадастровый или иной государственный учетный номер (инвентарный) здания, сооружения, объекта незавершенного строительства, расположенного на земельном участке	43:30:000000:1358; 43:30:000000:1589

1	2	3
9.	Сведения о земельных участках (землях общего пользования, территории общего пользования), посредством которых обеспечивается доступ	Земли общего пользования
10.	Иные сведения	—

4. Пояснения к сведениям об уточняемом земельном участке с кадастровым номером 43:30:340404:211 :

1.	—
----	---

1. Сведения о характерных точках границ уточняемого земельного участка с кадастровым номером 43:30:340404:214 :

Система координат МСК-43 Зона № 2

Обозначение характерных точек границ	Координаты, м				Метод определения координат	Формулы, примененные для расчета средней квадратической погрешности определения координат характерных точек границ (Mt), с подставленными в такие формулы значениями и итоговые (вычисленные) значения Mt, м	Описание закрепления точки
	содержатся в Едином государственном реестре недвижимости		определены в результате выполнения комплексных кадастровых работ				
	X	Y	X	Y			
1	2	3	4	5	6	7	8
н336У	—	—	619 974,53	2 228 664,56	Метод спутниковых геодезических измерений (определений)	$\sqrt{(m0^2 + m1^2)} = \sqrt{(0,05^2 + 0,08^2)} = 0,09$	—
н305У	—	—	619 939,82	2 228 671,51			
н304У	—	—	619 937,66	2 228 652,46			
н236У	—	—	619 940,56	2 228 648,77			
н235У	—	—	619 970,37	2 228 644,53			
н336У	—	—	619 974,53	2 228 664,56			

2. Сведения о частях границ уточняемого земельного участка с кадастровым номером 43:30:340404:214 :

Обозначение части границ		Горизонтальное проложение (S), м	Описание прохождения части границ	Сведения о согласовании местоположения границ (согласовано/спорное)
от т.	до т.			
1	2	3	4	5
н336У	н305У	35,40	—	согласовано

1	2	3	4	5
н305У	н304У	19,17	—	согласовано
н304У	н236У	4,69		
н236У	н235У	30,11		
н235У	н336У	20,46		

3. Сведения о характеристиках уточняемого земельного участка с кадастровым номером 43:30:340404:214 :

№ п/п	Наименование характеристики земельного участка	Значение характеристики
1	2	3
1.	Адрес земельного участка	—
1.1.	Сведения о местоположении земельного участка (при отсутствии адреса) в структурированном в соответствии с федеральной информационной адресной системой виде	Российская Федерация, Кировская область, Слободской р-н, Шестаково с, Советская ул, д 30
1.2.	Дополнительные сведения о местоположении земельного участка	—
2.	Площадь земельного участка ± величина погрешности определения (вычисления) площади ($P \pm \Delta P$), м ²	731 ± 9,00
3.	Формула, примененная для вычисления предельной погрешности определения площади земельного участка, с подставленными значениями и итоговые (вычисленные) значения	$3,5 * M_t * \sqrt{P} = 3,5 * 0,09 * \sqrt{731} = 9$
4.	Площадь земельного участка согласно сведениям Единого государственного реестра недвижимости (Ркад), м ²	600,00
5.	Оценка расхождения Р и Ркад ($P - P_{кад}$), м ²	131
6.	Предельный минимальный и максимальный размеры земельного участка (Рмин и Рмакс), м ²	Рмин = 600 Рмакс = —
7.	Вид (виды) разрешенного использования	для ведения личного подсобного хозяйства
7.1.	Дополнительные сведения об использовании земельного участка	—
8.	Кадастровый или иной государственный учетный номер (инвентарный) здания, сооружения, объекта незавершенного строительства, расположенного на земельном участке	43:30:000000:1358
9.	Сведения о земельных участках (землях общего пользования, территории общего пользования), посредством которых обеспечивается доступ	Земли общего пользования
10.	Иные сведения	—

4. Пояснения к сведениям об уточняемом земельном участке с кадастровым номером 43:30:340404:214 :

1.	—
----	---

1. Сведения о характерных точках границ уточняемого земельного участка с кадастровым номером 43:30:340404:215 :
 Система координат МСК-43 Зона № 2

Обозначение характерных точек границ	Координаты, м				Метод определения координат	Формулы, примененные для расчета средней квадратической погрешности определения координат характерных точек границ (Mt), с подставленными в такие формулы значениями и итоговые (вычисленные) значения Mt, м	Описание закрепления точки
	содержатся в Едином государственном реестре недвижимости		определены в результате выполнения комплексных кадастровых работ				
	X	Y	X	Y			
1	2	3	4	5	6	7	8
н20У	—	—	619 939,78	2 228 627,07	Метод спутниковых геодезических измерений (определений)	$\sqrt{(m0^2 + m1^2)} = \sqrt{(0,05^2 + 0,08^2)} = 0,09$	—
н19У	—	—	619 942,72	2 228 626,43			
н18У	—	—	619 940,04	2 228 600,40			
17	—	—	619 937,35	2 228 593,27	Иное описание	$\sqrt{(m0^2 + m1^2)} = \sqrt{(0,05^2 + 0,03^2)} = 0,03$	Угол забора (изгороди, ограды, металлической сеткой)
230	—	—	619 937,27	2 228 590,52			Угол здания (сооружения)
231	—	—	619 938,78	2 228 582,33			-
232	—	—	619 961,61	2 228 580,33			-
н233У	—	—	619 961,81	2 228 584,23	Метод спутниковых геодезических измерений (определений)	$\sqrt{(m0^2 + m1^2)} = \sqrt{(0,05^2 + 0,08^2)} = 0,09$	—
н234У	—	—	619 965,23	2 228 608,34			
н235У	—	—	619 970,37	2 228 644,53			
н236У	—	—	619 940,56	2 228 648,77			

1	2	3	4	5	6	7	8
н20У	—	—	619 939,78	2 228 627,07	Метод спутниковых геодезических измерений (определений)	$\sqrt{(m0^2 + m1^2)} = \sqrt{(0,05^2 + 0,08^2)} = 0,09$	—

2. Сведения о частях границ уточняемого земельного участка с кадастровым номером 43:30:340404:215 :

Обозначение части границ		Горизонтальное проложение (S), м	Описание прохождения части границ	Сведения о согласовании местоположения границ (согласовано/спорное)
от т.	до т.			
1	2	3	4	5
н20У	н19У	3,01	—	согласовано
н19У	н18У	26,17		
н18У	17	7,62		
17	230	2,75		
230	231	8,33		
231	232	22,92		
232	н233У	3,91		
н233У	н234У	24,35		
н234У	н235У	36,55		
н235У	н236У	30,11		
н236У	н20У	21,71		

3. Сведения о характеристиках уточняемого земельного участка с кадастровым номером 43:30:340404:215 :

№ п/п	Наименование характеристики земельного участка	Значение характеристики
1	2	3
1.	Адрес земельного участка	—
1.1.	Сведения о местоположении земельного участка (при отсутствии адреса) в структурированном в соответствии с федеральной информационной адресной системой виде	Российская Федерация, Кировская область, Слободской р-н, Шестаково с, Советская ул, д 30
1.2.	Дополнительные сведения о местоположении земельного участка	—
2.	Площадь земельного участка ± величина погрешности определения (вычисления) площади ($P \pm \Delta P$), м ²	1 695 ± 13,00
3.	Формула, примененная для вычисления предельной погрешности определения площади земельного участка, с подставленными значениями и итоговые (вычисленные) значения	$3,5 * M_t * \sqrt{(P)} = 3,5 * 0,09 * \sqrt{(1695)} = 13$
4.	Площадь земельного участка согласно сведениям Единого государственного реестра недвижимости (Ркад), м ²	1 500,00

1	2	3
5.	Оценка расхождения Р и Ркад (Р - Ркад), м ²	195
6.	Предельный минимальный и максимальный размеры земельного участка (Рмин и Рмакс), м ²	Рмин = 600 Рмакс = —
7.	Вид (виды) разрешенного использования	для ведения личного подсобного хозяйства
7.1.	Дополнительные сведения об использовании земельного участка	—
8.	Кадастровый или иной государственный учетный номер (инвентарный) здания, сооружения, объекта незавершенного строительства, расположенного на земельном участке	—
9.	Сведения о земельных участках (землях общего пользования, территории общего пользования), посредством которых обеспечивается доступ	Земли общего пользования
10.	Иные сведения	—

4. Пояснения к сведениям об уточняемом земельном участке с кадастровым номером 43:30:340404:215 :

1.	—
----	---

1. Сведения о характерных точках границ уточняемого земельного участка с кадастровым номером 43:30:340404:216 :

Система координат МСК-43 Зона № 2

Обозначение характерных точек границ	Координаты, м				Метод определения координат	Формулы, примененные для расчета средней квадратической погрешности определения координат характерных точек границ (Mt), с подставленными в такие формулы значениями и итоговые (вычисленные) значения Mt, м	Описание закрепления точки
	содержатся в Едином государственном реестре недвижимости		определены в результате выполнения комплексных кадастровых работ				
	X	Y	X	Y			
1	2	3	4	5	6	7	8
н234У	—	—	619 965,23	2 228 608,34	Метод спутниковых геодезических измерений (определений)	$\sqrt{(m_0^2 + m_1^2)} = \sqrt{(0,05^2 + 0,08^2)} = 0,09$	—
н202У	—	—	619 993,39	2 228 607,25			
н201У	—	—	620 000,88	2 228 659,23			
н741У	—	—	619 999,48	2 228 659,43			

1	2	3	4	5	6	7	8
н742У	—	—	619 999,75	2 228 661,26	Метод спутниковых геодезических измерений (определений)	$\sqrt{(m0^2 + m1^2)} = \sqrt{(0,05^2 + 0,08^2)} = 0,09$	—
н743У	—	—	619 986,69	2 228 663,90			
н744У	—	—	619 986,33	2 228 662,11			
н336У	—	—	619 974,53	2 228 664,56			
н235У	—	—	619 970,37	2 228 644,53			
н234У	—	—	619 965,23	2 228 608,34			

2. Сведения о частях границ уточняемого земельного участка с кадастровым номером 43:30:340404:216 :

Обозначение части границ		Горизонтальное проложение (S), м	Описание прохождения части границ	Сведения о согласовании местоположения границ (согласовано/спорное)
от т.	до т.			
1	2	3	4	5
н234У	н202У	28,18	—	согласовано
н202У	н201У	52,52		
н201У	н741У	1,41		
н741У	н742У	1,85		
н742У	н743У	13,32		
н743У	н744У	1,83		
н744У	н336У	12,05		
н336У	н235У	20,46		
н235У	н234У	36,55		

3. Сведения о характеристиках уточняемого земельного участка с кадастровым номером 43:30:340404:216 :

№ п/п	Наименование характеристики земельного участка	Значение характеристики
1	2	3
1.	Адрес земельного участка	—
1.1.	Сведения о местоположении земельного участка (при отсутствии адреса) в структурированном в соответствии с федеральной информационной адресной системой виде	Российская Федерация, Кировская область, Слободской р-н, Шестаково с, Советская ул, д 28
1.2.	Дополнительные сведения о местоположении земельного участка	—

1	2	3
2.	Площадь земельного участка ± величина погрешности определения (вычисления) площади ($P \pm \Delta P$), м ²	1 548 ± 12,00
3.	Формула, примененная для вычисления предельной погрешности определения площади земельного участка, с подставленными значениями и итоговые (вычисленные) значения	$3,5 * Mt * \sqrt{P} = 3,5 * 0,09 * \sqrt{(1548)} = 12$
4.	Площадь земельного участка согласно сведениям Единого государственного реестра недвижимости (Ркад), м ²	1 300,00
5.	Оценка расхождения P и Ркад (P - Ркад), м ²	248
6.	Предельный минимальный и максимальный размеры земельного участка (Рмин и Рмакс), м ²	Рмин = 600 Рмакс = —
7.	Вид (виды) разрешенного использования	для ведения личного подсобного хозяйства
7.1.	Дополнительные сведения об использовании земельного участка	—
8.	Кадастровый или иной государственный учетный номер (инвентарный) здания, сооружения, объекта незавершенного строительства, расположенного на земельном участке	43:30:340404:537; 43:30:000000:1358; 43:30:000000:1589
9.	Сведения о земельных участках (землях общего пользования, территории общего пользования), посредством которых обеспечивается доступ	Земли общего пользования
10.	Иные сведения	—

4. Пояснения к сведениям об уточняемом земельном участке с кадастровым номером 43:30:340404:216 :

1.	—
----	---

1. Сведения о характерных точках границ уточняемого земельного участка с кадастровым номером 43:30:340404:218 :

Система координат МСК-43 Зона № 2

Обозначение характерных точек границ	Координаты, м				Метод определения координат	Формулы, примененные для расчета средней квадратической погрешности определения координат характерных точек границ (Mt), с подставленными в такие формулы значениями и итоговые (вычисленные) значения Mt, м	Описание закрепления точки
	содержатся в Едином государственном реестре недвижимости		определены в результате выполнения комплексных кадастровых работ				
	X	Y	X	Y			
1	2	3	4	5	6	7	8

1	2	3	4	5	6	7	8
н200У	—	—	620 024,26	2 228 654,55	Метод спутниковых геодезических измерений (определений)	$\sqrt{(m0^2 + m1^2)} = \sqrt{(0,05^2 + 0,08^2)} = 0,09$	—
н203У	—	—	620 017,24	2 228 606,99			
н347У	—	—	620 037,14	2 228 606,74			
н348У	—	—	620 045,14	2 228 606,64			
н349У	—	—	620 048,95	2 228 635,29			
н350У	—	—	620 048,16	2 228 643,95			
н351У	—	—	620 045,83	2 228 650,01			
н200У	—	—	620 024,26	2 228 654,55			

2. Сведения о частях границ уточняемого земельного участка с кадастровым номером 43:30:340404:218 :

Обозначение части границ		Горизонтальное проложение (S), м	Описание прохождения части границ	Сведения о согласовании местоположения границ (согласовано/спорное)
от т.	до т.			
1	2	3	4	5
н200У	н203У	48,08	—	согласовано
н203У	н347У	19,90		
н347У	н348У	8,00		
н348У	н349У	28,90		
н349У	н350У	8,70		
н350У	н351У	6,49		
н351У	н200У	22,04		

3. Сведения о характеристиках уточняемого земельного участка с кадастровым номером 43:30:340404:218 :

№ п/п	Наименование характеристики земельного участка	Значение характеристики
1	2	3
1		

1	2	3
1.	Адрес земельного участка	—
1.1.	Сведения о местоположении земельного участка (при отсутствии адреса) в структурированном в соответствии с федеральной информационной адресной системой виде	Российская Федерация, Кировская область, Слободской р-н, Шестаково с, Советская ул, д 24
1.2.	Дополнительные сведения о местоположении земельного участка	—
2.	Площадь земельного участка ± величина погрешности определения (вычисления) площади ($P \pm \Delta P$), м ²	1 214 ± 11,00
3.	Формула, примененная для вычисления предельной погрешности определения площади земельного участка, с подставленными значениями и итоговые (вычисленные) значения	$3,5 * M_t * \sqrt{P} = 3,5 * 0,09 * \sqrt{(1214)} = 11$
4.	Площадь земельного участка согласно сведениям Единого государственного реестра недвижимости (Ркад), м ²	1 100,00
5.	Оценка расхождения Р и Ркад (Р - Ркад), м ²	114
6.	Предельный минимальный и максимальный размеры земельного участка (Рмин и Рмакс), м ²	Рмин = 600 Рмакс = —
7.	Вид (виды) разрешенного использования	для ведения личного подсобного хозяйства
7.1.	Дополнительные сведения об использовании земельного участка	—
8.	Кадастровый или иной государственный учетный номер (инвентарный) здания, сооружения, объекта незавершенного строительства, расположенного на земельном участке	43:30:340404:368; 43:30:000000:1589
9.	Сведения о земельных участках (землях общего пользования, территории общего пользования), посредством которых обеспечивается доступ	Земли общего пользования
10.	Иные сведения	—
4. Пояснения к сведениям об уточняемом земельном участке с кадастровым номером		43:30:340404:218 :
1.	—	—

1. Сведения о характерных точках границ уточняемого земельного участка с кадастровым номером 43:30:340404:219 :
 Система координат МСК-43 Зона № 2

Обозначение характерных точек границ	Координаты, м				Метод определения координат	Формулы, примененные для расчета средней квадратической погрешности определения координат характерных точек границ (Mt), с подставленными в такие формулы значениями и итоговые (вычисленные) значения Mt, м	Описание закрепления точки
	содержатся в Едином государственном реестре недвижимости		определены в результате выполнения комплексных кадастровых работ				
	X	Y	X	Y			
1	2	3	4	5	6	7	8
н58У	—	—	620 097,14	2 228 638,72	Метод спутниковых геодезических измерений (определений)	$\sqrt{(m0^2 + m1^2)} = \sqrt{(0,05^2 + 0,08^2)} = 0,09$	—
н59У	—	—	620 068,09	2 228 644,45			
н60У	—	—	620 059,47	2 228 600,77			
н61У	—	—	620 090,88	2 228 595,95			
н58У	—	—	620 097,14	2 228 638,72			

2. Сведения о частях границ уточняемого земельного участка с кадастровым номером 43:30:340404:219 :

Обозначение части границ		Горизонтальное проложение (S), м	Описание прохождения части границ	Сведения о согласовании местоположения границ (согласовано/спорное)
от т.	до т.			
1	2	3	4	5
н58У	н59У	29,61	—	согласовано
н59У	н60У	44,52		
н60У	н61У	31,78		
н61У	н58У	43,23		

3. Сведения о характеристиках уточняемого земельного участка с кадастровым номером 43:30:340404:219 :

№ п/п	Наименование характеристики земельного участка	Значение характеристики
1	2	3
1	2	3

1	2	3
1.	Адрес земельного участка	Российская Федерация, Кировская область, Слободской р-н, Шестаково с, Советская ул, уч 22
1.1.	Сведения о местоположении земельного участка (при отсутствии адреса) в структурированном в соответствии с федеральной информационной адресной системой виде	—
1.2.	Дополнительные сведения о местоположении земельного участка	—
2.	Площадь земельного участка ± величина погрешности определения (вычисления) площади ($P \pm \Delta P$), м ²	1 346 ± 12,00
3.	Формула, примененная для вычисления предельной погрешности определения площади земельного участка, с подставленными значениями и итоговые (вычисленные) значения	$3,5 * M_t * \sqrt{P} = 3,5 * 0,09 * \sqrt{(1346)} = 12$
4.	Площадь земельного участка согласно сведениям Единого государственного реестра недвижимости (Ркад), м ²	1 400,00
5.	Оценка расхождения P и Ркад (P - Ркад), м ²	54
6.	Предельный минимальный и максимальный размеры земельного участка (Рмин и Рмакс), м ²	Рмин = 600 Рмакс = —
7.	Вид (виды) разрешенного использования	для ведения личного подсобного хозяйства
7.1.	Дополнительные сведения об использовании земельного участка	—
8.	Кадастровый или иной государственный учетный номер (инвентарный) здания, сооружения, объекта незавершенного строительства, расположенного на земельном участке	43:30:340401:243; 43:30:000000:1358; 43:30:000000:1589
9.	Сведения о земельных участках (землях общего пользования, территории общего пользования), посредством которых обеспечивается доступ	Земли общего пользования
10.	Иные сведения	—
4. Пояснения к сведениям об уточняемом земельном участке с кадастровым номером		43:30:340404:219 :
1.	—	—

1. Сведения о характерных точках границ уточняемого земельного участка с кадастровым номером 43:30:340404:224 :
 Система координат МСК-43 Зона № 2

Обозначение характерных точек границ	Координаты, м				Метод определения координат	Формулы, примененные для расчета средней квадратической погрешности определения координат характерных точек границ (Mt), с подставленными в такие формулы значениями и итоговые (вычисленные) значения Mt, м	Описание закрепления точки
	содержатся в Едином государственном реестре недвижимости		определены в результате выполнения комплексных кадастровых работ				
	X	Y	X	Y			
1	2	3	4	5	6	7	8
575	—	—	620 376,40	2 228 546,33	Иное описание	$\sqrt{(m0^2 + m1^2)} = \sqrt{(0,05^2 + 0,1^2)} = 0,10$	Закрепление отсутствует
н576У	—	—	620 407,26	2 228 542,71	Метод спутниковых геодезических измерений (определений)	$\sqrt{(m0^2 + m1^2)} = \sqrt{(0,05^2 + 0,08^2)} = 0,09$	—
н577У	—	—	620 410,86	2 228 552,62			
н578У	—	—	620 414,07	2 228 574,84			
579	—	—	620 383,93	2 228 579,67	Иное описание	$\sqrt{(m0^2 + m1^2)} = \sqrt{(0,05^2 + 0,1^2)} = 0,10$	Закрепление отсутствует
575	—	—	620 376,40	2 228 546,33			

2. Сведения о частях границ уточняемого земельного участка с кадастровым номером 43:30:340404:224 :

Обозначение части границ		Горизонтальное проложение (S), м	Описание прохождения части границ	Сведения о согласовании местоположения границ (согласовано/спорное)
от т.	до т.			
1	2	3	4	5
575	н576У	31,07	—	согласовано
н576У	н577У	10,54		
н577У	н578У	22,45		
н578У	579	30,52		
579	575	34,18		
575	579	30,52		

3. Сведения о характеристиках уточняемого земельного участка с кадастровым номером 43:30:340404:224 :

№ п/п	Наименование характеристики земельного участка	Значение характеристики
1	2	3
1	2	3

1	2	3
1.	Адрес земельного участка	—
1.1.	Сведения о местоположении земельного участка (при отсутствии адреса) в структурированном в соответствии с федеральной информационной адресной системой виде	Российская Федерация, Кировская область, Слободской р-н, Шестаково с, Советская ул, д 12
1.2.	Дополнительные сведения о местоположении земельного участка	—
2.	Площадь земельного участка ± величина погрешности определения (вычисления) площади ($P \pm \Delta P$), м ²	1 053 ± 12,00
3.	Формула, примененная для вычисления предельной погрешности определения площади земельного участка, с подставленными значениями и итоговые (вычисленные) значения	$3,5 * M_t * \sqrt{P} = 3,5 * 0,11 * \sqrt{1053} = 12$
4.	Площадь земельного участка согласно сведениям Единого государственного реестра недвижимости (Ркад), м ²	900,00
5.	Оценка расхождения Р и Ркад (Р - Ркад), м ²	153
6.	Предельный минимальный и максимальный размеры земельного участка (Рмин и Рмакс), м ²	Рмин = 600 Рмакс = —
7.	Вид (виды) разрешенного использования	для ведения личного подсобного хозяйства
7.1.	Дополнительные сведения об использовании земельного участка	—
8.	Кадастровый или иной государственный учетный номер (инвентарный) здания, сооружения, объекта незавершенного строительства, расположенного на земельном участке	43:30:000000:1358; 43:30:000000:1589
9.	Сведения о земельных участках (землях общего пользования, территории общего пользования), посредством которых обеспечивается доступ	Земли общего пользования
10.	Иные сведения	—
4. Пояснения к сведениям об уточняемом земельном участке с кадастровым номером		43:30:340404:224 :
1.	—	—

1. Сведения о характерных точках границ уточняемого земельного участка с кадастровым номером 43:30:340404:228 :
 Система координат МСК-43 Зона № 2

Обозначение характерных точек границ	Координаты, м				Метод определения координат	Формулы, примененные для расчета средней квадратической погрешности определения координат характерных точек границ (Mt), с подставленными в такие формулы значениями и итоговые (вычисленные) значения Mt, м	Описание закрепления точки
	содержатся в Едином государственном реестре недвижимости		определены в результате выполнения комплексных кадастровых работ				
	X	Y	X	Y			
1	2	3	4	5	6	7	8
н237У	—	—	620 388,01	2 228 808,09	Метод спутниковых геодезических измерений (определений)	$\sqrt{(m0^2 + m1^2)} = \sqrt{(0,05^2 + 0,08^2)} = 0,09$	—
н238У	—	—	620 400,50	2 228 806,08			
н239У	—	—	620 406,42	2 228 806,08			
н240У	—	—	620 412,85	2 228 826,47			
н241У	—	—	620 404,23	2 228 831,40			
н242У	—	—	620 393,70	2 228 835,47			
н243У	—	—	620 390,73	2 228 826,83			
н244У	—	—	620 390,21	2 228 821,73			
н237У	—	—	620 388,01	2 228 808,09			

2. Сведения о частях границ уточняемого земельного участка с кадастровым номером 43:30:340404:228 :

Обозначение части границ		Горизонтальное проложение (S), м	Описание прохождения части границ	Сведения о согласовании местоположения границ (согласовано/спорное)
от т.	до т.			
1	2	3	4	5
н237У	н238У	12,65	—	согласовано
н238У	н239У	5,92		

1	2	3	4	5
н239У	н240У	21,38	—	согласовано
н240У	н241У	9,93		
н241У	н242У	11,29		
н242У	н243У	9,14		
н243У	н244У	5,13		
н244У	н237У	13,82		

3. Сведения о характеристиках уточняемого земельного участка с кадастровым номером 43:30:340404:228 :

№ п/п	Наименование характеристики земельного участка	Значение характеристики
1	2	3
1.	Адрес земельного участка	—
1.1.	Сведения о местоположении земельного участка (при отсутствии адреса) в структурированном в соответствии с федеральной информационной адресной системой виде	Российская Федерация, Кировская область, Слободской р-н, Шестаково с, Набережная ул, д 1
1.2.	Дополнительные сведения о местоположении земельного участка	—
2.	Площадь земельного участка ± величина погрешности определения (вычисления) площади ($P \pm \Delta P$), м ²	$510 \pm 7,00$
3.	Формула, примененная для вычисления предельной погрешности определения площади земельного участка, с подставленными значениями и итоговые (вычисленные) значения	$3,5 * M_t * \sqrt{P} = 3,5 * 0,09 * \sqrt{510} = 7$
4.	Площадь земельного участка согласно сведениям Единого государственного реестра недвижимости ($R_{кад}$), м ²	400,00
5.	Оценка расхождения P и $R_{кад}$ ($P - R_{кад}$), м ²	110
6.	Предельный минимальный и максимальный размеры земельного участка ($R_{мин}$ и $R_{макс}$), м ²	$R_{мин} = 600$ $R_{макс} = —$
7.	Вид (виды) разрешенного использования	для ведения личного подсобного хозяйства
7.1.	Дополнительные сведения об использовании земельного участка	—
8.	Кадастровый или иной государственный учетный номер (инвентарный) здания, сооружения, объекта незавершенного строительства, расположенного на земельном участке	43:30:340404:560
9.	Сведения о земельных участках (землях общего пользования, территории общего пользования), посредством которых обеспечивается доступ	Земли общего пользования
10.	Иные сведения	—

4. Пояснения к сведениям об уточняемом земельном участке с кадастровым номером 43:30:340404:228 :

1. —

1. Сведения о характерных точках границ уточняемого земельного участка с кадастровым номером 43:30:340404:229 :

Система координат МСК-43 Зона № 2

Обозначение характерных точек границ	Координаты, м				Метод определения координат	Формулы, примененные для расчета средней квадратической погрешности определения координат характерных точек границ (Mt), с подставленными в такие формулы значениями и итоговые (вычисленные) значения Mt, м	Описание закрепления точки
	содержатся в Едином государственном реестре недвижимости		определены в результате выполнения комплексных кадастровых работ				
	X	Y	X	Y			
1	2	3	4	5	6	7	8
н792У	—	—	620 371,26	2 228 813,03	Метод спутниковых геодезических измерений (определений)	$\sqrt{(m0^2 + m1^2)} = \sqrt{(0,05^2 + 0,08^2)} = 0,09$	—
н793У	—	—	620 379,74	2 228 810,73			
н794У	—	—	620 379,46	2 228 809,68			
н237У	—	—	620 388,01	2 228 808,09			
н244У	—	—	620 390,21	2 228 821,73			
н243У	—	—	620 390,73	2 228 826,83			
н242У	—	—	620 393,70	2 228 835,47			
н795У	—	—	620 390,66	2 228 836,80			
н796У	—	—	620 391,25	2 228 838,16			
н797У	—	—	620 381,64	2 228 842,36			
н798У	—	—	620 375,95	2 228 830,26			

1	2	3	4	5	6	7	8
н792У	—	—	620 371,26	2 228 813,03	Метод спутниковых геодезических измерений (определений)	$\sqrt{(m0^2 + m1^2)} = \sqrt{(0,05^2 + 0,08^2)} = 0,09$	—

2. Сведения о частях границ уточняемого земельного участка с кадастровым номером 43:30:340404:229 :

Обозначение части границ		Горизонтальное проложение (S), м	Описание прохождения части границ	Сведения о согласовании местоположения границ (согласовано/спорное)
от т.	до т.			
1	2	3	4	5
н792У	н793У	8,79	—	согласовано
н793У	н794У	1,09		
н794У	н237У	8,70		
н237У	н244У	13,82		
н244У	н243У	5,13		
н243У	н242У	9,14		
н242У	н795У	3,32		
н795У	н796У	1,48		
н796У	н797У	10,49		
н797У	н798У	13,37		
н798У	н792У	17,86		

3. Сведения о характеристиках уточняемого земельного участка с кадастровым номером 43:30:340404:229 :

№ п/п	Наименование характеристики земельного участка	Значение характеристики
1	2	3
1.	Адрес земельного участка	—
1.1.	Сведения о местоположении земельного участка (при отсутствии адреса) в структурированном в соответствии с федеральной информационной адресной системой виде	Российская Федерация, Кировская область, Слободской р-н, Шестаково с, Набережная ул, д 1
1.2.	Дополнительные сведения о местоположении земельного участка	—
2.	Площадь земельного участка ± величина погрешности определения (вычисления) площади ($P \pm \Delta P$), м ²	471 ± 7,00
3.	Формула, примененная для вычисления предельной погрешности определения площади земельного участка, с подставленными значениями и итоговые (вычисленные) значения	$3,5 * M_t * \sqrt{P} = 3,5 * 0,09 * \sqrt{471} = 7$
4.	Площадь земельного участка согласно сведениям Единого государственного реестра недвижимости (Ркад), м ²	400,00

1	2	3
5.	Оценка расхождения Р и Ркад (Р - Ркад), м ²	71
6.	Предельный минимальный и максимальный размеры земельного участка (Рмин и Рмакс), м ²	Рмин = 600 Рмакс = —
7.	Вид (виды) разрешенного использования	для ведения личного подсобного хозяйства
7.1.	Дополнительные сведения об использовании земельного участка	—
8.	Кадастровый или иной государственный учетный номер (инвентарный) здания, сооружения, объекта незавершенного строительства, расположенного на земельном участке	43:30:340404:560
9.	Сведения о земельных участках (землях общего пользования, территории общего пользования), посредством которых обеспечивается доступ	Земли общего пользования
10.	Иные сведения	—

4. Пояснения к сведениям об уточняемом земельном участке с кадастровым номером 43:30:340404:229 :

1.	—
----	---

1. Сведения о характерных точках границ уточняемого земельного участка с кадастровым номером 43:30:340404:230 :
Система координат МСК-43 Зона № 2

Обозначение характерных точек границ	Координаты, м				Метод определения координат	Формулы, примененные для расчета средней квадратической погрешности определения координат характерных точек границ (Mt), с подставленными в такие формулы значениями и итоговые (вычисленные) значения Mt, м	Описание закрепления точки
	содержатся в Едином государственном реестре недвижимости		определены в результате выполнения комплексных кадастровых работ				
	X	Y	X	Y			
1	2	3	4	5	6	7	8
н353У	—	—	620 329,41	2 228 823,67	Метод спутниковых геодезических измерений (определений)	$\sqrt{(m_0^2 + m_1^2)} = \sqrt{(0,05^2 + 0,08^2)} = 0,09$	—
н354У	—	—	620 334,50	2 228 847,10			
н355У	—	—	620 340,77	2 228 866,29			
н356У	—	—	620 325,27	2 228 871,28			

1	2	3	4	5	6	7	8
н66У	—	—	620 324,80	2 228 869,92	Метод спутниковых геодезических измерений (определений)	$\sqrt{(m_0^2 + m_1^2)} = \sqrt{(0,05^2 + 0,08^2)} = 0,09$	—
н65У	—	620 319,35	2 228 854,94				
н64У	—	620 312,45	2 228 827,35				
н353У	—	620 329,41	2 228 823,67				

2. Сведения о частях границ уточняемого земельного участка с кадастровым номером 43:30:340404:230 :

Обозначение части границ		Горизонтальное проложение (S), м	Описание прохождения части границ	Сведения о согласовании местоположения границ (согласовано/спорное)
от т.	до т.			
1	2	3	4	5
н353У	н354У	23,98	—	согласовано
н354У	н355У	20,19		
н355У	н356У	16,28		
н356У	н66У	1,44		
н66У	н65У	15,94		
н65У	н64У	28,44		
н64У	н353У	17,35		

3. Сведения о характеристиках уточняемого земельного участка с кадастровым номером 43:30:340404:230 :

№ п/п	Наименование характеристики земельного участка	Значение характеристики
1	2	3
1.	Адрес земельного участка	—
1.1.	Сведения о местоположении земельного участка (при отсутствии адреса) в структурированном в соответствии с федеральной информационной адресной системой виде	Российская Федерация, Кировская область, Слободской р-н, Шестаково с, Набережная ул, уч 3
1.2.	Дополнительные сведения о местоположении земельного участка	—
2.	Площадь земельного участка ± величина погрешности определения (вычисления) площади ($P \pm \Delta P$), м ²	755 ± 9,00
3.	Формула, примененная для вычисления предельной погрешности определения площади земельного участка, с подставленными значениями и итоговые (вычисленные) значения	$3,5 * M_t * \sqrt{P} = 3,5 * 0,09 * \sqrt{755} = 9$

1	2	3
4.	Площадь земельного участка согласно сведениям Единого государственного реестра недвижимости (Ркад), м ²	500,00
5.	Оценка расхождения Р и Ркад (Р - Ркад), м ²	255
6.	Предельный минимальный и максимальный размеры земельного участка (Рмин и Рмакс), м ²	Рмин = 600 Рмакс = —
7.	Вид (виды) разрешенного использования	для ведения личного подсобного хозяйства
7.1.	Дополнительные сведения об использовании земельного участка	—
8.	Кадастровый или иной государственный учетный номер (инвентарный) здания, сооружения, объекта незавершенного строительства, расположенного на земельном участке	43:30:000000:1358
9.	Сведения о земельных участках (землях общего пользования, территории общего пользования), посредством которых обеспечивается доступ	Земли общего пользования
10.	Иные сведения	—

4. Пояснения к сведениям об уточняемом земельном участке с кадастровым номером 43:30:340404:230 :

1.	—
----	---

1. Сведения о характерных точках границ уточняемого земельного участка с кадастровым номером 43:30:340404:231 :
Система координат МСК-43 Зона № 2

Обозначение характерных точек границ	Координаты, м				Метод определения координат	Формулы, примененные для расчета средней квадратической погрешности определения координат характерных точек границ (Mt), с подставленными в такие формулы значениями и итоговые (вычисленные) значения Mt, м	Описание закрепления точки
	содержатся в Едином государственном реестре недвижимости		определены в результате выполнения комплексных кадастровых работ				
	X	Y	X	Y			
1	2	3	4	5	6	7	8
н64У	—	—	620 312,45	2 228 827,35	Метод спутниковых геодезических измерений (определений)	$\sqrt{(m0^2 + m1^2)} = \sqrt{(0,05^2 + 0,08^2)} = 0,09$	—
н65У	—	—	620 319,35	2 228 854,94			
н66У	—	—	620 324,80	2 228 869,92			

1	2	3	4	5	6	7	8
н67У	—	—	620 312,95	2 228 873,18	Метод спутниковых геодезических измерений (определений)	$\sqrt{(m_0^2 + m_1^2)} = \sqrt{(0,05^2 + 0,08^2)} = 0,09$	—
н68У	—	620 304,90	2 228 874,27				
н69У	—	620 299,81	2 228 847,18				
н70У	—	620 296,50	2 228 834,78				
н64У	—	620 312,45	2 228 827,35				

2. Сведения о частях границ уточняемого земельного участка с кадастровым номером 43:30:340404:231 :

Обозначение части границ		Горизонтальное проложение (S), м	Описание прохождения части границ	Сведения о согласовании местоположения границ (согласовано/спорное)
от т.	до т.			
1	2	3	4	5
н64У	н65У	28,44	—	согласовано
н65У	н66У	15,94		
н66У	н67У	12,29		
н67У	н68У	8,12		
н68У	н69У	27,56		
н69У	н70У	12,83		
н70У	н64У	17,60		

3. Сведения о характеристиках уточняемого земельного участка с кадастровым номером 43:30:340404:231 :

№ п/п	Наименование характеристики земельного участка	Значение характеристики
1	2	3
1.	Адрес земельного участка	—
1.1.	Сведения о местоположении земельного участка (при отсутствии адреса) в структурированном в соответствии с федеральной информационной адресной системой виде	Российская Федерация, Кировская область, Слободской р-н, Шестаково с, Набережная ул, уч 5
1.2.	Дополнительные сведения о местоположении земельного участка	—
2.	Площадь земельного участка ± величина погрешности определения (вычисления) площади ($P \pm \Delta P$), м ²	766 ± 9,00

1	2	3
3.	Формула, примененная для вычисления предельной погрешности определения площади земельного участка, с подставленными значениями и итоговые (вычисленные) значения	$3,5 * Mt * \sqrt{P} = 3,5 * 0,09 * \sqrt{(766)} = 9$
4.	Площадь земельного участка согласно сведениям Единого государственного реестра недвижимости (Ркад), м ²	600,00
5.	Оценка расхождения Р и Ркад (Р - Ркад), м ²	166
6.	Предельный минимальный и максимальный размеры земельного участка (Рмин и Рмакс), м ²	Рмин = 600 Рмакс = —
7.	Вид (виды) разрешенного использования	для ведения личного подсобного хозяйства
7.1.	Дополнительные сведения об использовании земельного участка	—
8.	Кадастровый или иной государственный учетный номер (инвентарный) здания, сооружения, объекта незавершенного строительства, расположенного на земельном участке	43:30:340404:361; 43:30:000000:1358; 43:30:000000:1589
9.	Сведения о земельных участках (землях общего пользования, территории общего пользования), посредством которых обеспечивается доступ	Земли общего пользования
10.	Иные сведения	—

4. Пояснения к сведениям об уточняемом земельном участке с кадастровым номером 43:30:340404:231 :

1.	—
----	---

1. Сведения о характерных точках границ уточняемого земельного участка с кадастровым номером 43:30:340404:234 :
Система координат МСК-43 Зона № 2

Обозначение характерных точек границ	Координаты, м				Метод определения координат	Формулы, примененные для расчета средней квадратической погрешности определения координат характерных точек границ (Mt), с подставленными в такие формулы значениями и итоговые (вычисленные) значения Mt, м	Описание закрепления точки
	содержатся в Едином государственном реестре недвижимости		определены в результате выполнения комплексных кадастровых работ				
	X	Y	X	Y			
1	2	3	4	5	6	7	8
н51У	—	—	620 015,72	2 228 866,54	Метод спутниковых геодезических измерений (определений)	$\sqrt{(m0^2 + m1^2)} = \sqrt{(0,05^2 + 0,08^2)} = 0,09$	—

1	2	3	4	5	6	7	8
н52У	—	—	620 009,85	2 228 832,94	Метод спутниковых геодезических измерений (определений)	$\sqrt{(m0^2 + m1^2)} = \sqrt{(0,05^2 + 0,08^2)} = 0,09$	—
н53У	—	—	620 018,25	2 228 831,47			
н54У	—	—	620 062,84	2 228 827,09			
н55У	—	—	620 074,92	2 228 824,99			
н56У	—	—	620 075,88	2 228 834,06			
н57У	—	—	620 079,80	2 228 857,58			
н51У	—	—	620 015,72	2 228 866,54			

2. Сведения о частях границ уточняемого земельного участка с кадастровым номером 43:30:340404:234 :

Обозначение части границ		Горизонтальное проложение (S), м	Описание прохождения части границ	Сведения о согласовании местоположения границ (согласовано/спорное)
от т.	до т.			
1	2	3	4	5
н51У	н52У	34,11	—	согласовано
н52У	н53У	8,53		
н53У	н54У	44,80		
н54У	н55У	12,26		
н55У	н56У	9,12		
н56У	н57У	23,84		
н57У	н51У	64,70		

3. Сведения о характеристиках уточняемого земельного участка с кадастровым номером 43:30:340404:234 :

№ п/п	Наименование характеристики земельного участка	Значение характеристики
1	2	3
1.	Адрес земельного участка	—
1.1.	Сведения о местоположении земельного участка (при отсутствии адреса) в структурированном в соответствии с федеральной информационной адресной системой виде	Российская Федерация, Кировская область, Слободской р-н, Шестаково с, Новошестаковская ул, д 1
1.2.	Дополнительные сведения о местоположении земельного участка	—

1	2	3	4	5	6	7	8
н668У	—	—	620 077,95	2 228 718,55	Метод спутниковых геодезических измерений (определений)	$\sqrt{(m_0^2 + m_1^2)} = \sqrt{(0,05^2 + 0,08^2)} = 0,09$	—
н161У	—	—	620 111,59	2 228 713,95			
н669У	—	—	620 124,17	2 228 712,72			
н632У	—	—	620 127,29	2 228 730,92			
н531У	—	—	620 131,13	2 228 753,52			
н530У	—	—	620 086,63	2 228 761,26			
н633У	—	—	620 084,11	2 228 749,77			
н634У	—	—	620 082,32	2 228 749,77			
н635У	—	—	620 080,35	2 228 738,51			
н668У	—	—	620 077,95	2 228 718,55			

2. Сведения о частях границ уточняемого земельного участка с кадастровым номером 43:30:340404:235 :

Обозначение части границ		Горизонтальное проложение (S), м	Описание прохождения части границ	Сведения о согласовании местоположения границ (согласовано/спорное)
от т.	до т.			
1	2	3	4	5
н668У	н161У	33,95	—	согласовано
н161У	н669У	12,64		
н669У	н632У	18,47		
н632У	н531У	22,92		
н531У	н530У	45,17		
н530У	н633У	11,76		
н633У	н634У	1,79		
н634У	н635У	11,43		
н635У	н668У	20,10		

3. Сведения о характеристиках уточняемого земельного участка с кадастровым номером <u>43:30:340404:235</u> :		
№ п/п	Наименование характеристики земельного участка	Значение характеристики
1	2	3
1.	Адрес земельного участка	—
1.1.	Сведения о местоположении земельного участка (при отсутствии адреса) в структурированном в соответствии с федеральной информационной адресной системой виде	Российская Федерация, Кировская область, Слободской р-н, Шестаково с, Новосhestаковская ул, д 8
1.2.	Дополнительные сведения о местоположении земельного участка	—
2.	Площадь земельного участка ± величина погрешности определения (вычисления) площади ($P \pm \Delta P$), м ²	1 994 ± 14,00
3.	Формула, примененная для вычисления предельной погрешности определения площади земельного участка, с подставленными значениями и итоговые (вычисленные) значения	$3,5 * M_t * \sqrt{P} = 3,5 * 0,09 * \sqrt{1994} = 14$
4.	Площадь земельного участка согласно сведениям Единого государственного реестра недвижимости (Ркад), м ²	2 300,00
5.	Оценка расхождения Р и Ркад (Р - Ркад), м ²	306
6.	Предельный минимальный и максимальный размеры земельного участка (Рмин и Рмакс), м ²	Рмин = 600 Рмакс = —
7.	Вид (виды) разрешенного использования	для ведения личного подсобного хозяйства
7.1.	Дополнительные сведения об использовании земельного участка	—
8.	Кадастровый или иной государственный учетный номер (инвентарный) здания, сооружения, объекта незавершенного строительства, расположенного на земельном участке	43:30:340404:362
9.	Сведения о земельных участках (землях общего пользования, территории общего пользования), посредством которых обеспечивается доступ	Земли общего пользования
10.	Иные сведения	—
4. Пояснения к сведениям об уточняемом земельном участке с кадастровым номером <u>43:30:340404:235</u> :		
1.	—	—

1. Сведения о характерных точках границ уточняемого земельного участка с кадастровым номером 43:30:340404:236 :
 Система координат МСК-43 Зона № 2

Обозначение характерных точек границ	Координаты, м				Метод определения координат	Формулы, примененные для расчета средней квадратической погрешности определения координат характерных точек границ (Mt), с подставленными в такие формулы значениями и итоговые (вычисленные) значения Mt, м	Описание закрепления точки
	содержатся в Едином государственном реестре недвижимости		определены в результате выполнения комплексных кадастровых работ				
	X	Y	X	Y			
1	2	3	4	5	6	7	8
н357У	—	—	620 336,04	2 228 545,02	Метод спутниковых геодезических измерений (определений)	$\sqrt{(m0^2 + m1^2)} = \sqrt{(0,05^2 + 0,08^2)} = 0,09$	—
н358У	—	—	620 328,73	2 228 512,40			
н359У	—	—	620 360,90	2 228 510,74			
н360У	—	—	620 365,67	2 228 541,94			
н357У	—	—	620 336,04	2 228 545,02			

2. Сведения о частях границ уточняемого земельного участка с кадастровым номером 43:30:340404:236 :

Обозначение части границ		Горизонтальное проложение (S), м	Описание прохождения части границ	Сведения о согласовании местоположения границ (согласовано/спорное)
от т.	до т.			
1	2	3	4	5
н357У	н358У	33,43	—	согласовано
н358У	н359У	32,21		
н359У	н360У	31,56		
н360У	н357У	29,79		

3. Сведения о характеристиках уточняемого земельного участка с кадастровым номером 43:30:340404:236 :

№ п/п	Наименование характеристики земельного участка	Значение характеристики
1	2	3
1	2	3

1	2	3
1.	Адрес земельного участка	—
1.1.	Сведения о местоположении земельного участка (при отсутствии адреса) в структурированном в соответствии с федеральной информационной адресной системой виде	Российская Федерация, Кировская область, Слободской р-н, Шестаково с, Поселковая ул, д 4
1.2.	Дополнительные сведения о местоположении земельного участка	—
2.	Площадь земельного участка ± величина погрешности определения (вычисления) площади ($P \pm \Delta P$), м ²	1 000 ± 10,00
3.	Формула, примененная для вычисления предельной погрешности определения площади земельного участка, с подставленными значениями и итоговые (вычисленные) значения	$3,5 * M_t * \sqrt{P} = 3,5 * 0,09 * \sqrt{(1000)} = 10$
4.	Площадь земельного участка согласно сведениям Единого государственного реестра недвижимости (Ркад), м ²	1 000,00
5.	Оценка расхождения Р и Ркад ($P - P_{кад}$), м ²	0
6.	Предельный минимальный и максимальный размеры земельного участка (Рмин и Рмакс), м ²	— —
7.	Вид (виды) разрешенного использования	для ведения личного подсобного хозяйства
7.1.	Дополнительные сведения об использовании земельного участка	—
8.	Кадастровый или иной государственный учетный номер (инвентарный) здания, сооружения, объекта незавершенного строительства, расположенного на земельном участке	—
9.	Сведения о земельных участках (землях общего пользования, территории общего пользования), посредством которых обеспечивается доступ	Земли общего пользования
10.	Иные сведения	—
4. Пояснения к сведениям об уточняемом земельном участке с кадастровым номером		43:30:340404:236 :
1.	—	—

1. Сведения о характерных точках границ уточняемого земельного участка с кадастровым номером 43:30:340404:238 :
 Система координат МСК-43 Зона № 2

Обозначение характерных точек границ	Координаты, м				Метод определения координат	Формулы, примененные для расчета средней квадратической погрешности определения координат характерных точек границ (Mt), с подставленными в такие формулы значениями и итоговые (вычисленные) значения Mt, м	Описание закрепления точки
	содержатся в Едином государственном реестре недвижимости		определены в результате выполнения комплексных кадастровых работ				
	X	Y	X	Y			
1	2	3	4	5	6	7	8
н245У	—	—	619 947,66	2 228 506,66	Метод спутниковых геодезических измерений (определений)	$\sqrt{(m0^2 + m1^2)} = \sqrt{(0,05^2 + 0,08^2)} = 0,09$	—
н246У	—	—	619 950,31	2 228 455,77			
н247У	—	—	619 975,91	2 228 458,91			
н248У	—	—	619 973,84	2 228 508,01			
н245У	—	—	619 947,66	2 228 506,66			

2. Сведения о частях границ уточняемого земельного участка с кадастровым номером 43:30:340404:238 :

Обозначение части границ		Горизонтальное проложение (S), м	Описание прохождения части границ	Сведения о согласовании местоположения границ (согласовано/спорное)
от т.	до т.			
1	2	3	4	5
н245У	н246У	50,96	—	согласовано
н246У	н247У	25,79		
н247У	н248У	49,14		
н248У	н245У	26,21		

3. Сведения о характеристиках уточняемого земельного участка с кадастровым номером 43:30:340404:238 :

№ п/п	Наименование характеристики земельного участка	Значение характеристики
1	2	3
1	2	3

1	2	3
1.	Адрес земельного участка	—
1.1.	Сведения о местоположении земельного участка (при отсутствии адреса) в структурированном в соответствии с федеральной информационной адресной системой виде	Российская Федерация, Кировская область, Слободской р-н, Шестаково с, Поселковая ул, д 18
1.2.	Дополнительные сведения о местоположении земельного участка	—
2.	Площадь земельного участка ± величина погрешности определения (вычисления) площади ($P \pm \Delta P$), м ²	1 300 ± 11,00
3.	Формула, примененная для вычисления предельной погрешности определения площади земельного участка, с подставленными значениями и итоговые (вычисленные) значения	$3,5 * M_t * \sqrt{P} = 3,5 * 0,09 * \sqrt{1300} = 11$
4.	Площадь земельного участка согласно сведениям Единого государственного реестра недвижимости (Ркад), м ²	1 300,00
5.	Оценка расхождения Р и Ркад ($P - P_{кад}$), м ²	0
6.	Предельный минимальный и максимальный размеры земельного участка (Рмин и Рмакс), м ²	— —
7.	Вид (виды) разрешенного использования	огород
7.1.	Дополнительные сведения об использовании земельного участка	—
8.	Кадастровый или иной государственный учетный номер (инвентарный) здания, сооружения, объекта незавершенного строительства, расположенного на земельном участке	43:30:000000:1358
9.	Сведения о земельных участках (землях общего пользования, территории общего пользования), посредством которых обеспечивается доступ	Земли общего пользования
10.	Иные сведения	—
4. Пояснения к сведениям об уточняемом земельном участке с кадастровым номером		43:30:340404:238 :
1.	—	—

1. Сведения о характерных точках границ уточняемого земельного участка с кадастровым номером 43:30:340404:239 :
 Система координат МСК-43 Зона № 2

Обозначение характерных точек границ	Координаты, м				Метод определения координат	Формулы, примененные для расчета средней квадратической погрешности определения координат характерных точек границ (Mt), с подставленными в такие формулы значениями и итоговые (вычисленные) значения Mt, м	Описание закрепления точки
	содержатся в Едином государственном реестре недвижимости		определены в результате выполнения комплексных кадастровых работ				
	X	Y	X	Y			
1	2	3	4	5	6	7	8
249	—	—	619 896,83	2 228 502,80	Иное описание	$\sqrt{(m0^2 + m1^2)} = \sqrt{(0,05^2 + 0,03^2)} = 0,03$	столб забора
н250У	—	—	619 896,12	2 228 480,31	Метод спутниковых геодезических измерений (определений)	$\sqrt{(m0^2 + m1^2)} = \sqrt{(0,05^2 + 0,08^2)} = 0,09$	—
н251У	—	—	619 927,29	2 228 482,16			
н252У	—	—	619 927,29	2 228 505,16			
249	—	—	619 896,83	2 228 502,80	Иное описание	$\sqrt{(m0^2 + m1^2)} = \sqrt{(0,05^2 + 0,03^2)} = 0,03$	столб забора

2. Сведения о частях границ уточняемого земельного участка с кадастровым номером 43:30:340404:239 :

Обозначение части границ		Горизонтальное проложение (S), м	Описание прохождения части границ	Сведения о согласовании местоположения границ (согласовано/спорное)
от т.	до т.			
1	2	3	4	5
249	н250У	22,50	—	согласовано
н250У	н251У	31,22		
н251У	н252У	23,00		
н252У	249	30,55		

3. Сведения о характеристиках уточняемого земельного участка с кадастровым номером 43:30:340404:239 :

№ п/п	Наименование характеристики земельного участка	Значение характеристики
1	2	3
1	2	3

1	2	3
1.	Адрес земельного участка	—
1.1.	Сведения о местоположении земельного участка (при отсутствии адреса) в структурированном в соответствии с федеральной информационной адресной системой виде	Российская Федерация, Кировская область, Слободской р-н, Шестаково с, Поселковая ул, д 22
1.2.	Дополнительные сведения о местоположении земельного участка	—
2.	Площадь земельного участка ± величина погрешности определения (вычисления) площади ($P \pm \Delta P$), м ²	700 ± 8,00
3.	Формула, примененная для вычисления предельной погрешности определения площади земельного участка, с подставленными значениями и итоговые (вычисленные) значения	$3,5 * M_t * \sqrt{P} = 3,5 * 0,09 * \sqrt{700} = 8$
4.	Площадь земельного участка согласно сведениям Единого государственного реестра недвижимости (Ркад), м ²	700,00
5.	Оценка расхождения Р и Ркад (Р - Ркад), м ²	0
6.	Предельный минимальный и максимальный размеры земельного участка (Рмин и Рмакс), м ²	— —
7.	Вид (виды) разрешенного использования	огород
7.1.	Дополнительные сведения об использовании земельного участка	—
8.	Кадастровый или иной государственный учетный номер (инвентарный) здания, сооружения, объекта незавершенного строительства, расположенного на земельном участке	—
9.	Сведения о земельных участках (землях общего пользования, территории общего пользования), посредством которых обеспечивается доступ	Земли общего пользования
10.	Иные сведения	—
4. Пояснения к сведениям об уточняемом земельном участке с кадастровым номером		43:30:340404:239 :
1.	—	—

1. Сведения о характерных точках границ уточняемого земельного участка с кадастровым номером 43:30:340404:240 :
 Система координат МСК-43 Зона № 2

Обозначение характерных точек границ	Координаты, м				Метод определения координат	Формулы, примененные для расчета средней квадратической погрешности определения координат характерных точек границ (Mt), с подставленными в такие формулы значениями и итоговые (вычисленные) значения Mt, м	Описание закрепления точки
	содержатся в Едином государственном реестре недвижимости		определены в результате выполнения комплексных кадастровых работ				
	X	Y	X	Y			
1	2	3	4	5	6	7	8
н365У	—	—	619 776,69	2 228 515,20	Метод спутниковых геодезических измерений (определений)	$\sqrt{(m0^2 + m1^2)} = \sqrt{(0,05^2 + 0,08^2)} = 0,09$	—
н799У	—	—	619 801,61	2 228 516,30			
н800У	—	—	619 801,76	2 228 514,45			
н801У	—	—	619 807,83	2 228 514,87			
н802У	—	—	619 809,43	2 228 544,13			
н803У	—	—	619 804,84	2 228 544,45			
н804У	—	—	619 806,38	2 228 615,41			
н805У	—	—	619 789,01	2 228 615,53			
н806У	—	—	619 786,85	2 228 545,67			
н368У	—	—	619 777,88	2 228 546,27			
н367У	—	—	619 777,49	2 228 540,50			
н366У	—	—	619 776,69	2 228 534,77			

1	2	3	4	5	6	7	8
н365У	—	—	619 776,69	2 228 515,20	Метод спутниковых геодезических измерений (определений)	$\sqrt{(m0^2 + m1^2)} = \sqrt{(0,05^2 + 0,08^2)} = 0,09$	—

2. Сведения о частях границ уточняемого земельного участка с кадастровым номером 43:30:340404:240 :

Обозначение части границ		Горизонтальное проложение (S), м	Описание прохождения части границ	Сведения о согласовании местоположения границ (согласовано/спорное)
от т.	до т.			
1	2	3	4	5
н365У	н799У	24,94	—	согласовано
н799У	н800У	1,86		
н800У	н801У	6,08		
н801У	н802У	29,30		
н802У	н803У	4,60		
н803У	н804У	70,98		
н804У	н805У	17,37		
н805У	н806У	69,89		
н806У	н368У	8,99		
н368У	н367У	5,78		
н367У	н366У	5,79		
н366У	н365У	19,57		

3. Сведения о характеристиках уточняемого земельного участка с кадастровым номером 43:30:340404:240 :

№ п/п	Наименование характеристики земельного участка	Значение характеристики
1	2	3
1.	Адрес земельного участка	—
1.1.	Сведения о местоположении земельного участка (при отсутствии адреса) в структурированном в соответствии с федеральной информационной адресной системой виде	Российская Федерация, Кировская область, Слободской р-н, Шестаково с, Поселковая ул, д 31
1.2.	Дополнительные сведения о местоположении земельного участка	—
2.	Площадь земельного участка ± величина погрешности определения (вычисления) площади ($P \pm \Delta P$), м ²	2 188 ± 15,00
3.	Формула, примененная для вычисления предельной погрешности определения площади земельного участка, с подставленными значениями и итоговые (вычисленные) значения	$3,5 * M_t * \sqrt{P} = 3,5 * 0,09 * \sqrt{(2188)} = 15$

1	2	3
4.	Площадь земельного участка согласно сведениям Единого государственного реестра недвижимости (Ркад), м ²	2 000,00
5.	Оценка расхождения Р и Ркад (Р - Ркад), м ²	188
6.	Предельный минимальный и максимальный размеры земельного участка (Рмин и Рмакс), м ²	Рмин = 600 Рмакс = —
7.	Вид (виды) разрешенного использования	для ведения личного подсобного хозяйства
7.1.	Дополнительные сведения об использовании земельного участка	—
8.	Кадастровый или иной государственный учетный номер (инвентарный) здания, сооружения, объекта незавершенного строительства, расположенного на земельном участке	43:30:000000:1358; 43:30:000000:1589
9.	Сведения о земельных участках (землях общего пользования, территории общего пользования), посредством которых обеспечивается доступ	Земли общего пользования
10.	Иные сведения	—

4. Пояснения к сведениям об уточняемом земельном участке с кадастровым номером 43:30:340404:240 :

1.	—
----	---

1. Сведения о характерных точках границ уточняемого земельного участка с кадастровым номером 43:30:340404:241 :
Система координат МСК-43 Зона № 2

Обозначение характерных точек границ	Координаты, м				Метод определения координат	Формулы, примененные для расчета средней квадратической погрешности определения координат характерных точек границ (Mt), с подставленными в такие формулы значениями и итоговые (вычисленные) значения Mt, м	Описание закрепления точки
	содержатся в Едином государственном реестре недвижимости		определены в результате выполнения комплексных кадастровых работ				
	X	Y	X	Y			
1	2	3	4	5	6	7	8
н365У	—	—	619 776,69	2 228 515,20	Метод спутниковых геодезических измерений (определений)	$\sqrt{(m0^2 + m1^2)} = \sqrt{(0,05^2 + 0,08^2)} = 0,09$	—
н366У	—	—	619 776,69	2 228 534,77			
н367У	—	—	619 777,49	2 228 540,50			

1	2	3	4	5	6	7	8
н368У	—	—	619 777,88	2 228 546,27	Метод спутниковых геодезических измерений (определений)	$\sqrt{(m0^2 + m1^2)} = \sqrt{(0,05^2 + 0,08^2)} = 0,09$	—
н369У	—	—	619 780,32	2 228 614,37			
н370У	—	—	619 770,13	2 228 614,47			
н371У	—	—	619 767,13	2 228 548,33			
н372У	—	—	619 751,55	2 228 548,78			
н373У	—	—	619 751,77	2 228 530,01			
н374У	—	—	619 751,89	2 228 526,22			
н375У	—	—	619 751,93	2 228 517,52			
н376У	—	—	619 752,20	2 228 515,49			
н377У	—	—	619 752,27	2 228 514,85			
н365У	—	—	619 776,69	2 228 515,20			

2. Сведения о частях границ уточняемого земельного участка с кадастровым номером 43:30:340404:241 :

Обозначение части границ		Горизонтальное проложение (S), м	Описание прохождения части границ	Сведения о согласовании местоположения границ (согласовано/спорное)
от т.	до т.			
1	2	3	4	5
н365У	н366У	19,57	—	согласовано
н366У	н367У	5,79		
н367У	н368У	5,78		
н368У	н369У	68,14		
н369У	н370У	10,19		
н370У	н371У	66,21		
н371У	н372У	15,59		
н372У	н373У	18,77		
н373У	н374У	3,79		

1	2	3	4	5
н374У	н375У	8,70	—	согласовано
н375У	н376У	2,05		
н376У	н377У	0,64		
н377У	н365У	24,42		

3. Сведения о характеристиках уточняемого земельного участка с кадастровым номером 43:30:340404:241 :

№ п/п	Наименование характеристики земельного участка	Значение характеристики
1	2	3
1.	Адрес земельного участка	—
1.1.	Сведения о местоположении земельного участка (при отсутствии адреса) в структурированном в соответствии с федеральной информационной адресной системой виде	Российская Федерация, Кировская область, Слободской р-н, Шестаково с, Поселковая ул, д 31
1.2.	Дополнительные сведения о местоположении земельного участка	—
2.	Площадь земельного участка ± величина погрешности определения (вычисления) площади ($P \pm \Delta P$), м ²	1 538 ± 12,00
3.	Формула, примененная для вычисления предельной погрешности определения площади земельного участка, с подставленными значениями и итоговые (вычисленные) значения	$3,5 * M_t * \sqrt{P} = 3,5 * 0,09 * \sqrt{1538} = 12$
4.	Площадь земельного участка согласно сведениям Единого государственного реестра недвижимости (Ркад), м ²	1 500,00
5.	Оценка расхождения Р и Ркад ($P - P_{кад}$), м ²	38
6.	Предельный минимальный и максимальный размеры земельного участка (Рмин и Рмакс), м ²	Рмин = 600 Рмакс = —
7.	Вид (виды) разрешенного использования	для ведения личного подсобного хозяйства
7.1.	Дополнительные сведения об использовании земельного участка	—
8.	Кадастровый или иной государственный учетный номер (инвентарный) здания, сооружения, объекта незавершенного строительства, расположенного на земельном участке	43:30:000000:1358
9.	Сведения о земельных участках (землях общего пользования, территории общего пользования), посредством которых обеспечивается доступ	Земли общего пользования
10.	Иные сведения	—

4. Пояснения к сведениям об уточняемом земельном участке с кадастровым номером 43:30:340404:241 :

1.	—
----	---

1. Сведения о характерных точках границ уточняемого земельного участка с кадастровым номером 43:30:340404:243 :
 Система координат МСК-43 Зона № 2

Обозначение характерных точек границ	Координаты, м				Метод определения координат	Формулы, примененные для расчета средней квадратической погрешности определения координат характерных точек границ (Mt), с подставленными в такие формулы значениями и итоговые (вычисленные) значения Mt, м	Описание закрепления точки
	содержатся в Едином государственном реестре недвижимости		определены в результате выполнения комплексных кадастровых работ				
	X	Y	X	Y			
1	2	3	4	5	6	7	8
н214У	—	—	620 228,23	2 228 538,09	Метод спутниковых геодезических измерений (определений)	$\sqrt{(m0^2 + m1^2)} = \sqrt{(0,05^2 + 0,08^2)} = 0,09$	—
н580У	—	—	620 248,97	2 228 535,95			
н581У	—	—	620 250,43	2 228 538,97			
н81У	—	—	620 253,21	2 228 552,74			
н80У	—	—	620 256,53	2 228 570,81			
н79У	—	—	620 233,23	2 228 573,09			
н215У	—	—	620 228,43	2 228 541,36			
н214У	—	—	620 228,23	2 228 538,09			

2. Сведения о частях границ уточняемого земельного участка с кадастровым номером 43:30:340404:243 :

Обозначение части границ		Горизонтальное проложение (S), м	Описание прохождения части границ	Сведения о согласовании местоположения границ (согласовано/спорное)
от т.	до т.			
1	2	3	4	5
н214У	н580У	20,85	—	согласовано
н580У	н581У	3,35		
н581У	н81У	14,05		
н81У	н80У	18,37		

1	2	3	4	5
н80У	н79У	23,41	—	согласовано
н79У	н215У	32,09		
н215У	н214У	3,28		

3. Сведения о характеристиках уточняемого земельного участка с кадастровым номером 43:30:340404:243 :

№ п/п	Наименование характеристики земельного участка	Значение характеристики
1	2	3
1.	Адрес земельного участка	—
1.1.	Сведения о местоположении земельного участка (при отсутствии адреса) в структурированном в соответствии с федеральной информационной адресной системой виде	Российская Федерация, Кировская область, Слободской р-н, Шестаково с, Поселковая ул, уч 5
1.2.	Дополнительные сведения о местоположении земельного участка	—
2.	Площадь земельного участка ± величина погрешности определения (вычисления) площади ($P \pm \Delta P$), м ²	804 ± 9,00
3.	Формула, примененная для вычисления предельной погрешности определения площади земельного участка, с подставленными значениями и итоговые (вычисленные) значения	$3,5 * M_t * \sqrt{(P)} = 3,5 * 0,09 * \sqrt{(804)} = 9$
4.	Площадь земельного участка согласно сведениям Единого государственного реестра недвижимости (Ркад), м ²	752,00
5.	Оценка расхождения Р и Ркад ($P - P_{кад}$), м ²	52
6.	Предельный минимальный и максимальный размеры земельного участка (Рмин и Рмакс), м ²	Рмин = 600 Рмакс = —
7.	Вид (виды) разрешенного использования	для ведения личного подсобного хозяйства
7.1.	Дополнительные сведения об использовании земельного участка	—
8.	Кадастровый или иной государственный учетный номер (инвентарный) здания, сооружения, объекта незавершенного строительства, расположенного на земельном участке	43:30:340404:473; 43:30:000000:1589
9.	Сведения о земельных участках (землях общего пользования, территории общего пользования), посредством которых обеспечивается доступ	Земли общего пользования
10.	Иные сведения	—

4. Пояснения к сведениям об уточняемом земельном участке с кадастровым номером 43:30:340404:243 :

1.	—
----	---

1. Сведения о характерных точках границ уточняемого земельного участка с кадастровым номером 43:30:340404:246 :
 Система координат МСК-43 Зона № 2

Обозначение характерных точек границ	Координаты, м				Метод определения координат	Формулы, примененные для расчета средней квадратической погрешности определения координат характерных точек границ (Mt), с подставленными в такие формулы значениями и итоговые (вычисленные) значения Mt, м	Описание закрепления точки
	содержатся в Едином государственном реестре недвижимости		определены в результате выполнения комплексных кадастровых работ				
	X	Y	X	Y			
1	2	3	4	5	6	7	8
514	—	—	619 862,19	2 228 450,91	Иное описание	$\sqrt{(m_0^2 + m_1^2)} = \sqrt{(0,05^2 + 0,03^2)} = 0,03$	столб забора
н515У	—	—	619 862,19	2 228 448,45	Метод спутниковых геодезических измерений (определений)	$\sqrt{(m_0^2 + m_1^2)} = \sqrt{(0,05^2 + 0,08^2)} = 0,09$	—
н516У	—	—	619 858,81	2 228 448,45			
н517У	—	—	619 857,90	2 228 423,53			
н518У	—	—	619 912,08	2 228 432,24			
н519У	—	—	619 927,56	2 228 434,72			
н520У	—	—	619 926,76	2 228 451,09			
521	—	—	619 895,19	2 228 451,16	Иное описание	$\sqrt{(m_0^2 + m_1^2)} = \sqrt{(0,05^2 + 0,03^2)} = 0,03$	столб забора
514	—	—	619 862,19	2 228 450,91			

2. Сведения о частях границ уточняемого земельного участка с кадастровым номером 43:30:340404:246 :

Обозначение части границ		Горизонтальное проложение (S), м	Описание прохождения части границ	Сведения о согласовании местоположения границ (согласовано/спорное)
от т.	до т.			
1	2	3	4	5
514	н515У	2,46	—	согласовано
н515У	н516У	3,38		

1	2	3	4	5
н516У	н517У	24,94	—	согласовано
н517У	н518У	54,88		
н518У	н519У	15,68		
н519У	н520У	16,39		
н520У	521	31,57		
521	514	33,00		

3. Сведения о характеристиках уточняемого земельного участка с кадастровым номером 43:30:340404:246 :

№ п/п	Наименование характеристики земельного участка	Значение характеристики
1	2	3
1.	Адрес земельного участка	—
1.1.	Сведения о местоположении земельного участка (при отсутствии адреса) в структурированном в соответствии с федеральной информационной адресной системой виде	Российская Федерация, Кировская область, Слободской р-н, Шестаково с, Полевая ул, д 14
1.2.	Дополнительные сведения о местоположении земельного участка	—
2.	Площадь земельного участка ± величина погрешности определения (вычисления) площади ($P \pm \Delta P$), м ²	1 500 ± 12,00
3.	Формула, примененная для вычисления предельной погрешности определения площади земельного участка, с подставленными значениями и итоговые (вычисленные) значения	$3,5 * M_t * \sqrt{P} = 3,5 * 0,09 * \sqrt{1500} = 12$
4.	Площадь земельного участка согласно сведениям Единого государственного реестра недвижимости ($R_{кад}$), м ²	1 500,00
5.	Оценка расхождения P и $R_{кад}$ ($P - R_{кад}$), м ²	0
6.	Предельный минимальный и максимальный размеры земельного участка ($R_{мин}$ и $R_{макс}$), м ²	— —
7.	Вид (виды) разрешенного использования	для ведения личного подсобного хозяйства
7.1.	Дополнительные сведения об использовании земельного участка	—
8.	Кадастровый или иной государственный учетный номер (инвентарный) здания, сооружения, объекта незавершенного строительства, расположенного на земельном участке	43:30:000000:1358
9.	Сведения о земельных участках (землях общего пользования, территории общего пользования), посредством которых обеспечивается доступ	Земли общего пользования
10.	Иные сведения	—

4. Пояснения к сведениям об уточняемом земельном участке с кадастровым номером 43:30:340404:246 :

1. —

1. Сведения о характерных точках границ уточняемого земельного участка с кадастровым номером 43:30:340404:247 :

Система координат МСК-43 Зона № 2

Обозначение характерных точек границ	Координаты, м				Метод определения координат	Формулы, примененные для расчета средней квадратической погрешности определения координат характерных точек границ (Mt), с подставленными в такие формулы значениями и итоговые (вычисленные) значения Mt, м	Описание закрепления точки
	содержатся в Едином государственном реестре недвижимости		определены в результате выполнения комплексных кадастровых работ				
	X	Y	X	Y			
1	2	3	4	5	6	7	8
н696У	—	—	619 860,52	2 228 396,98	Метод спутниковых геодезических измерений (определений)	$\sqrt{(m0^2 + m1^2)} = \sqrt{(0,05^2 + 0,08^2)} = 0,09$	—
н695У	—	—	619 876,04	2 228 399,81			
н694У	—	—	619 895,24	2 228 404,59			
н693У	—	—	619 910,66	2 228 409,27			
н745У	—	—	619 916,08	2 228 410,91			
н518У	—	—	619 912,08	2 228 432,24			
н517У	—	—	619 857,90	2 228 423,53			
н746У	—	—	619 859,16	2 228 404,43			
н696У	—	—	619 860,52	2 228 396,98			

2. Сведения о частях границ уточняемого земельного участка с кадастровым номером 43:30:340404:247 :

Обозначение части границ		Горизонтальное проложение (S), м	Описание прохождения части границ	Сведения о согласовании местоположения границ (согласовано/спорное)
от т.	до т.			
1	2	3	4	5

1	2	3	4	5
н696У	н695У	15,78	—	согласовано
н695У	н694У	19,79		
н694У	н693У	16,11		
н693У	н745У	5,66		
н745У	н518У	21,70		
н518У	н517У	54,88		
н517У	н746У	19,14		
н746У	н696У	7,57		

3. Сведения о характеристиках уточняемого земельного участка с кадастровым номером 43:30:340404:247 :

№ п/п	Наименование характеристики земельного участка	Значение характеристики
1	2	3
1.	Адрес земельного участка	—
1.1.	Сведения о местоположении земельного участка (при отсутствии адреса) в структурированном в соответствии с федеральной информационной адресной системой виде	Российская Федерация, Кировская область, Слободской р-н, Шестаково с, Полевая ул, д 16
1.2.	Дополнительные сведения о местоположении земельного участка	—
2.	Площадь земельного участка ± величина погрешности определения (вычисления) площади ($P \pm \Delta P$), м ²	1 400 ± 12,00
3.	Формула, примененная для вычисления предельной погрешности определения площади земельного участка, с подставленными значениями и итоговые (вычисленные) значения	$3,5 * M_t * \sqrt{P} = 3,5 * 0,09 * \sqrt{1400} = 12$
4.	Площадь земельного участка согласно сведениям Единого государственного реестра недвижимости (Ркад), м ²	1 400,00
5.	Оценка расхождения Р и Ркад ($P - P_{кад}$), м ²	0
6.	Предельный минимальный и максимальный размеры земельного участка (Рмин и Рмакс), м ²	— —
7.	Вид (виды) разрешенного использования	огород
7.1.	Дополнительные сведения об использовании земельного участка	—
8.	Кадастровый или иной государственный учетный номер (инвентарный) здания, сооружения, объекта незавершенного строительства, расположенного на земельном участке	43:30:000000:1358

1	2	3
9.	Сведения о земельных участках (землях общего пользования, территории общего пользования), посредством которых обеспечивается доступ	Земли общего пользования
10.	Иные сведения	—

4. Пояснения к сведениям об уточняемом земельном участке с кадастровым номером 43:30:340404:247 :

1.	—
----	---

1. Сведения о характерных точках границ уточняемого земельного участка с кадастровым номером 43:30:340404:248 :
Система координат МСК-43 Зона № 2

Обозначение характерных точек границ	Координаты, м				Метод определения координат	Формулы, примененные для расчета средней квадратической погрешности определения координат характерных точек границ (Mt), с подставленными в такие формулы значениями и итоговые (вычисленные) значения Mt, м	Описание закрепления точки
	содержатся в Едином государственном реестре недвижимости		определены в результате выполнения комплексных кадастровых работ				
	X	Y	X	Y			
1	2	3	4	5	6	7	8
н43У	—	—	619 814,78	2 228 503,82	Метод спутниковых геодезических измерений (определений)	$\sqrt{(m0^2 + m1^2)} = \sqrt{(0,05^2 + 0,08^2)} = 0,09$	—
н50У	—	—	619 815,06	2 228 478,40			
н62У	—	—	619 848,97	2 228 476,27			
н63У	—	—	619 850,15	2 228 502,77			
н43У	—	—	619 814,78	2 228 503,82			

2. Сведения о частях границ уточняемого земельного участка с кадастровым номером 43:30:340404:248 :

Обозначение части границ		Горизонтальное проложение (S), м	Описание прохождения части границ	Сведения о согласовании местоположения границ (согласовано/спорное)
от т.	до т.			
1	2	3	4	5
н43У	н50У	25,42	—	согласовано
н50У	н62У	33,98		

1	2	3	4	5
н62У	н63У	26,53	—	согласовано
н63У	н43У	35,39		

3. Сведения о характеристиках уточняемого земельного участка с кадастровым номером 43:30:340404:248 :

№ п/п	Наименование характеристики земельного участка	Значение характеристики
1	2	3
1.	Адрес земельного участка	—
1.1.	Сведения о местоположении земельного участка (при отсутствии адреса) в структурированном в соответствии с федеральной информационной адресной системой виде	Российская Федерация, Кировская область, Слободской р-н, Шестаково с, Полевая ул, д 15
1.2.	Дополнительные сведения о местоположении земельного участка	—
2.	Площадь земельного участка ± величина погрешности определения (вычисления) площади ($P \pm \Delta P$), м ²	900 ± 9,00
3.	Формула, примененная для вычисления предельной погрешности определения площади земельного участка, с подставленными значениями и итоговые (вычисленные) значения	$3,5 * M_t * \sqrt{P} = 3,5 * 0,09 * \sqrt{900} = 9$
4.	Площадь земельного участка согласно сведениям Единого государственного реестра недвижимости (Ркад), м ²	900,00
5.	Оценка расхождения Р и Ркад ($P - P_{кад}$), м ²	0
6.	Предельный минимальный и максимальный размеры земельного участка (Рмин и Рмакс), м ²	— —
7.	Вид (виды) разрешенного использования	для ведения личного подсобного хозяйства
7.1.	Дополнительные сведения об использовании земельного участка	—
8.	Кадастровый или иной государственный учетный номер (инвентарный) здания, сооружения, объекта незавершенного строительства, расположенного на земельном участке	—
9.	Сведения о земельных участках (землях общего пользования, территории общего пользования), посредством которых обеспечивается доступ	Земли общего пользования
10.	Иные сведения	—

4. Пояснения к сведениям об уточняемом земельном участке с кадастровым номером 43:30:340404:248 :

1.	—
----	---

1. Сведения о характерных точках границ уточняемого земельного участка с кадастровым номером 43:30:340404:249 :
 Система координат МСК-43 Зона № 2

Обозначение характерных точек границ	Координаты, м				Метод определения координат	Формулы, примененные для расчета средней квадратической погрешности определения координат характерных точек границ (Mt), с подставленными в такие формулы значениями и итоговые (вычисленные) значения Mt, м	Описание закрепления точки
	содержатся в Едином государственном реестре недвижимости		определены в результате выполнения комплексных кадастровых работ				
	X	Y	X	Y			
1	2	3	4	5	6	7	8
н378У	—	—	619 853,77	2 228 515,99	Метод спутниковых геодезических измерений (определений)	$\sqrt{(m0^2 + m1^2)} = \sqrt{(0,05^2 + 0,08^2)} = 0,09$	—
н379У	—	—	619 857,54	2 228 546,07			
н380У	—	—	619 815,81	2 228 549,41			
н381У	—	—	619 814,45	2 228 515,51			
н378У	—	—	619 853,77	2 228 515,99			

2. Сведения о частях границ уточняемого земельного участка с кадастровым номером 43:30:340404:249 :

Обозначение части границ		Горизонтальное проложение (S), м	Описание прохождения части границ	Сведения о согласовании местоположения границ (согласовано/спорное)
от т.	до т.			
1	2	3	4	5
н378У	н379У	30,32	—	согласовано
н379У	н380У	41,86		
н380У	н381У	33,93		
н381У	н378У	39,32		

3. Сведения о характеристиках уточняемого земельного участка с кадастровым номером 43:30:340404:249 :

№ п/п	Наименование характеристики земельного участка	Значение характеристики
1	2	3
1	2	3

1	2	3
1.	Адрес земельного участка	—
1.1.	Сведения о местоположении земельного участка (при отсутствии адреса) в структурированном в соответствии с федеральной информационной адресной системой виде	Российская Федерация, Кировская область, Слободской р-н, Шестаково с, Полевая ул, д 13
1.2.	Дополнительные сведения о местоположении земельного участка	—
2.	Площадь земельного участка ± величина погрешности определения (вычисления) площади ($P \pm \Delta P$), м ²	1 300 ± 11,00
3.	Формула, примененная для вычисления предельной погрешности определения площади земельного участка, с подставленными значениями и итоговые (вычисленные) значения	$3,5 * M_t * \sqrt{P} = 3,5 * 0,09 * \sqrt{(1300)} = 11$
4.	Площадь земельного участка согласно сведениям Единого государственного реестра недвижимости (Ркад), м ²	1 300,00
5.	Оценка расхождения Р и Ркад (Р - Ркад), м ²	0
6.	Предельный минимальный и максимальный размеры земельного участка (Рмин и Рмакс), м ²	— —
7.	Вид (виды) разрешенного использования	для ведения личного подсобного хозяйства
7.1.	Дополнительные сведения об использовании земельного участка	—
8.	Кадастровый или иной государственный учетный номер (инвентарный) здания, сооружения, объекта незавершенного строительства, расположенного на земельном участке	—
9.	Сведения о земельных участках (землях общего пользования, территории общего пользования), посредством которых обеспечивается доступ	Земли общего пользования
10.	Иные сведения	—
4. Пояснения к сведениям об уточняемом земельном участке с кадастровым номером		43:30:340404:249 :
1.	—	—

1. Сведения о характерных точках границ уточняемого земельного участка с кадастровым номером 43:30:340404:250 :
 Система координат МСК-43 Зона № 2

Обозначение характерных точек границ	Координаты, м				Метод определения координат	Формулы, примененные для расчета средней квадратической погрешности определения координат характерных точек границ (Mt), с подставленными в такие формулы значениями и итоговые (вычисленные) значения Mt, м	Описание закрепления точки
	содержатся в Едином государственном реестре недвижимости		определены в результате выполнения комплексных кадастровых работ				
	X	Y	X	Y			
1	2	3	4	5	6	7	8
н83У	—	—	619 758,27	2 228 426,57	Метод спутниковых геодезических измерений (определений)	$\sqrt{(m0^2 + m1^2)} = \sqrt{(0,05^2 + 0,08^2)} = 0,09$	—
н84У	—	—	619 727,49	2 228 425,81			
н85У	—	—	619 728,64	2 228 379,35			
н86У	—	—	619 731,19	2 228 379,42			
н87У	—	—	619 757,17	2 228 380,06			
н88У	—	—	619 758,11	2 228 380,06			
н83У	—	—	619 758,27	2 228 426,57			

2. Сведения о частях границ уточняемого земельного участка с кадастровым номером 43:30:340404:250 :

Обозначение части границ		Горизонтальное проложение (S), м	Описание прохождения части границ	Сведения о согласовании местоположения границ (согласовано/спорное)
от т.	до т.			
1	2	3	4	5
н83У	н84У	30,79	—	согласовано
н84У	н85У	46,47		
н85У	н86У	2,55		
н86У	н87У	25,99		
н87У	н88У	0,94		
н88У	н83У	46,51		

3. Сведения о характеристиках уточняемого земельного участка с кадастровым номером 43:30:340404:250 :

№ п/п	Наименование характеристики земельного участка	Значение характеристики
1	2	3
1.	Адрес земельного участка	—
1.1.	Сведения о местоположении земельного участка (при отсутствии адреса) в структурированном в соответствии с федеральной информационной адресной системой виде	Российская Федерация, Кировская область, Слободской р-н, Шестаково с, Октябрьская ул, д 5
1.2.	Дополнительные сведения о местоположении земельного участка	—
2.	Площадь земельного участка ± величина погрешности определения (вычисления) площади ($P \pm \Delta P$), м ²	1 400 ± 12,00
3.	Формула, примененная для вычисления предельной погрешности определения площади земельного участка, с подставленными значениями и итоговые (вычисленные) значения	$3,5 * M_t * \sqrt{P} = 3,5 * 0,09 * \sqrt{1400} = 12$
4.	Площадь земельного участка согласно сведениям Единого государственного реестра недвижимости ($P_{\text{кад}}$), м ²	1 400,00
5.	Оценка расхождения P и $P_{\text{кад}}$ ($P - P_{\text{кад}}$), м ²	0
6.	Предельный минимальный и максимальный размеры земельного участка ($P_{\text{мин}}$ и $P_{\text{макс}}$), м ²	— —
7.	Вид (виды) разрешенного использования	для ведения личного подсобного хозяйства
7.1.	Дополнительные сведения об использовании земельного участка	—
8.	Кадастровый или иной государственный учетный номер (инвентарный) здания, сооружения, объекта незавершенного строительства, расположенного на земельном участке	43:30:000000:1358; 43:30:340404:522
9.	Сведения о земельных участках (землях общего пользования, территории общего пользования), посредством которых обеспечивается доступ	Земли общего пользования
10.	Иные сведения	—

4. Пояснения к сведениям об уточняемом земельном участке с кадастровым номером 43:30:340404:250 :

1.	—
----	---

1. Сведения о характерных точках границ уточняемого земельного участка с кадастровым номером 43:30:340404:252 :
 Система координат МСК-43 Зона № 2

Обозначение характерных точек границ	Координаты, м				Метод определения координат	Формулы, примененные для расчета средней квадратической погрешности определения координат характерных точек границ (Mt), с подставленными в такие формулы значениями и итоговые (вычисленные) значения Mt, м	Описание закрепления точки
	содержатся в Едином государственном реестре недвижимости		определены в результате выполнения комплексных кадастровых работ				
	X	Y	X	Y			
1	2	3	4	5	6	7	8
н566У	—	—	619 769,43	2 228 450,17	Метод спутниковых геодезических измерений (определений)	$\sqrt{(m0^2 + m1^2)} = \sqrt{(0,05^2 + 0,08^2)} = 0,09$	—
н45У	—	—	619 794,36	2 228 450,17			
н44У	—	—	619 792,49	2 228 502,73			
н625У	—	—	619 770,39	2 228 500,71			
н626У	—	—	619 767,86	2 228 499,26			
н566У	—	—	619 769,43	2 228 450,17			

2. Сведения о частях границ уточняемого земельного участка с кадастровым номером 43:30:340404:252 :

Обозначение части границ		Горизонтальное проложение (S), м	Описание прохождения части границ	Сведения о согласовании местоположения границ (согласовано/спорное)
от т.	до т.			
1	2	3	4	5
н566У	н45У	24,93	—	согласовано
н45У	н44У	52,59		
н44У	н625У	22,19		
н625У	н626У	2,92		
н626У	н566У	49,12		

3. Сведения о характеристиках уточняемого земельного участка с кадастровым номером 43:30:340404:252 :

№ п/п	Наименование характеристики земельного участка	Значение характеристики
1	2	3
1	2	3

1	2	3
1.	Адрес земельного участка	Российская Федерация, Кировская область, Слободской р-н, Шестаково с, Октябрьская ул, уч 2
1.1.	Сведения о местоположении земельного участка (при отсутствии адреса) в структурированном в соответствии с федеральной информационной адресной системой виде	—
1.2.	Дополнительные сведения о местоположении земельного участка	—
2.	Площадь земельного участка ± величина погрешности определения (вычисления) площади ($P \pm \Delta P$), м ²	1 276 ± 11,00
3.	Формула, примененная для вычисления предельной погрешности определения площади земельного участка, с подставленными значениями и итоговые (вычисленные) значения	$3,5 * Mt * \sqrt{P} = 3,5 * 0,09 * \sqrt{(1276)} = 11$
4.	Площадь земельного участка согласно сведениям Единого государственного реестра недвижимости (Ркад), м ²	1 000,00
5.	Оценка расхождения P и Ркад (P - Ркад), м ²	276
6.	Предельный минимальный и максимальный размеры земельного участка (Рмин и Рмакс), м ²	— —
7.	Вид (виды) разрешенного использования	для ведения личного подсобного хозяйства
7.1.	Дополнительные сведения об использовании земельного участка	—
8.	Кадастровый или иной государственный учетный номер (инвентарный) здания, сооружения, объекта незавершенного строительства, расположенного на земельном участке	43:30:340404:384; 43:30:000000:1589
9.	Сведения о земельных участках (землях общего пользования, территории общего пользования), посредством которых обеспечивается доступ	Земли общего пользования
10.	Иные сведения	—
4. Пояснения к сведениям об уточняемом земельном участке с кадастровым номером		43:30:340404:252 :
1.	—	—

1. Сведения о характерных точках границ уточняемого земельного участка с кадастровым номером 43:30:340404:253 :
 Система координат МСК-43 Зона № 2

Обозначение характерных точек границ	Координаты, м				Метод определения координат	Формулы, примененные для расчета средней квадратической погрешности определения координат характерных точек границ (Mt), с подставленными в такие формулы значениями и итоговые (вычисленные) значения Mt, м	Описание закрепления точки
	содержатся в Едином государственном реестре недвижимости		определены в результате выполнения комплексных кадастровых работ				
	X	Y	X	Y			
1	2	3	4	5	6	7	8
386	—	—	619 813,31	2 228 374,26	Иное описание	$\sqrt{(m_0^2 + m_1^2)} = \sqrt{(0,05^2 + 0,01^2)} = 0,01$	Временный межевой знак
387	—	—	619 770,58	2 228 373,86	Метод спутниковых геодезических измерений (определений)	$\sqrt{(m_0^2 + m_1^2)} = \sqrt{(0,05^2 + 0,08^2)} = 0,01$	
н388У	—	—	619 770,81	2 228 349,05		—	
н389У	—	—	619 814,06	2 228 349,32			
н390У	—	—	619 813,62	2 228 368,08			
386	—	—	619 813,31	2 228 374,26	Иное описание	$\sqrt{(m_0^2 + m_1^2)} = \sqrt{(0,05^2 + 0,01^2)} = 0,01$	Временный межевой знак

2. Сведения о частях границ уточняемого земельного участка с кадастровым номером 43:30:340404:253 :

Обозначение части границ		Горизонтальное проложение (S), м	Описание прохождения части границ	Сведения о согласовании местоположения границ (согласовано/спорное)
от т.	до т.			
1	2	3	4	5
386	387	42,73	—	согласовано
387	н388У	24,81		
н388У	н389У	43,25		
н389У	н390У	18,77		
н390У	386	6,19		

3. Сведения о характеристиках уточняемого земельного участка с кадастровым номером 43:30:340404:253 :

№ п/п	Наименование характеристики земельного участка	Значение характеристики
1	2	3

1	2	3
1.	Адрес земельного участка	Российская Федерация, Кировская область, Слободской р-н, Шестаково с, Октябрьская ул, уч 10
1.1.	Сведения о местоположении земельного участка (при отсутствии адреса) в структурированном в соответствии с федеральной информационной адресной системой виде	—
1.2.	Дополнительные сведения о местоположении земельного участка	—
2.	Площадь земельного участка ± величина погрешности определения (вычисления) площади ($P \pm \Delta P$), м ²	1 071 ± 10,00
3.	Формула, примененная для вычисления предельной погрешности определения площади земельного участка, с подставленными значениями и итоговые (вычисленные) значения	$3,5 * M_t * \sqrt{P} = 3,5 * 0,09 * \sqrt{(1071)} = 10$
4.	Площадь земельного участка согласно сведениям Единого государственного реестра недвижимости (Ркад), м ²	1 058,00
5.	Оценка расхождения P и Ркад (P - Ркад), м ²	13
6.	Предельный минимальный и максимальный размеры земельного участка (Рмин и Рмакс), м ²	— —
7.	Вид (виды) разрешенного использования	личное подсобное хозяйство
7.1.	Дополнительные сведения об использовании земельного участка	—
8.	Кадастровый или иной государственный учетный номер (инвентарный) здания, сооружения, объекта незавершенного строительства, расположенного на земельном участке	43:30:340404:424; 43:30:340404:461; 43:30:000000:1358
9.	Сведения о земельных участках (землях общего пользования, территории общего пользования), посредством которых обеспечивается доступ	Земли общего пользования
10.	Иные сведения	—
4. Пояснения к сведениям об уточняемом земельном участке с кадастровым номером		43:30:340404:253 :
1.	—	—

1. Сведения о характерных точках границ уточняемого земельного участка с кадастровым номером 43:30:340404:254 :
 Система координат МСК-43 Зона № 2

Обозначение характерных точек границ	Координаты, м				Метод определения координат	Формулы, примененные для расчета средней квадратической погрешности определения координат характерных точек границ (Mt), с подставленными в такие формулы значениями и итоговые (вычисленные) значения Mt, м	Описание закрепления точки
	содержатся в Едином государственном реестре недвижимости		определены в результате выполнения комплексных кадастровых работ				
	X	Y	X	Y			
1	2	3	4	5	6	7	8
н87У	—	—	619 757,17	2 228 380,06	Метод спутниковых геодезических измерений (определений)	$\sqrt{(m_0^2 + m_1^2)} = \sqrt{(0,05^2 + 0,08^2)} = 0,09$	—
н86У	—	—	619 731,19	2 228 379,42			
н271У	—	—	619 731,40	2 228 337,78			
н270У	—	—	619 758,70	2 228 337,98			
н88У	—	—	619 758,11	2 228 380,06			
н87У	—	—	619 757,17	2 228 380,06			

2. Сведения о частях границ уточняемого земельного участка с кадастровым номером 43:30:340404:254 :

Обозначение части границ		Горизонтальное проложение (S), м	Описание прохождения части границ	Сведения о согласовании местоположения границ (согласовано/спорное)
от т.	до т.			
1	2	3	4	5
н87У	н86У	25,99	—	согласовано
н86У	н271У	41,64		
н271У	н270У	27,30		
н270У	н88У	42,08		
н88У	н87У	0,94		

3. Сведения о характеристиках уточняемого земельного участка с кадастровым номером 43:30:340404:254 :

№ п/п	Наименование характеристики земельного участка	Значение характеристики
1	2	3
1	2	3

1	2	3
1.	Адрес земельного участка	Российская Федерация, Кировская область, Слободской р-н, Шестаково с, Октябрьская ул, уч 11
1.1.	Сведения о местоположении земельного участка (при отсутствии адреса) в структурированном в соответствии с федеральной информационной адресной системой виде	—
1.2.	Дополнительные сведения о местоположении земельного участка	—
2.	Площадь земельного участка ± величина погрешности определения (вычисления) площади ($P \pm \Delta P$), м ²	1 135 ± 11,00
3.	Формула, примененная для вычисления предельной погрешности определения площади земельного участка, с подставленными значениями и итоговые (вычисленные) значения	$3,5 * M_t * \sqrt{P} = 3,5 * 0,09 * \sqrt{(1135)} = 11$
4.	Площадь земельного участка согласно сведениям Единого государственного реестра недвижимости (Ркад), м ²	1 099,00
5.	Оценка расхождения P и Ркад ($P - P_{кад}$), м ²	36
6.	Предельный минимальный и максимальный размеры земельного участка (Рмин и Рмакс), м ²	— —
7.	Вид (виды) разрешенного использования	личное подсобное хозяйство
7.1.	Дополнительные сведения об использовании земельного участка	—
8.	Кадастровый или иной государственный учетный номер (инвентарный) здания, сооружения, объекта незавершенного строительства, расположенного на земельном участке	43:30:340404:374; 43:30:000000:1589
9.	Сведения о земельных участках (землях общего пользования, территории общего пользования), посредством которых обеспечивается доступ	Земли общего пользования
10.	Иные сведения	—
4. Пояснения к сведениям об уточняемом земельном участке с кадастровым номером		43:30:340404:254 :
1.	—	—

1. Сведения о характерных точках границ уточняемого земельного участка с кадастровым номером 43:30:340404:255 :
 Система координат МСК-43 Зона № 2

Обозначение характерных точек границ	Координаты, м				Метод определения координат	Формулы, примененные для расчета средней квадратической погрешности определения координат характерных точек границ (Mt), с подставленными в такие формулы значениями и итоговые (вычисленные) значения Mt, м	Описание закрепления точки
	содержатся в Едином государственном реестре недвижимости		определены в результате выполнения комплексных кадастровых работ				
	X	Y	X	Y			
1	2	3	4	5	6	7	8
н68У	—	—	620 304,90	2 228 874,27	Метод спутниковых геодезических измерений (определений)	$\sqrt{(m0^2 + m1^2)} = \sqrt{(0,05^2 + 0,08^2)} = 0,09$	—
н807У	—	—	620 283,23	2 228 881,89			
н808У	—	—	620 271,52	2 228 840,50			
н70У	—	—	620 296,50	2 228 834,78			
н69У	—	—	620 299,81	2 228 847,18			
н68У	—	—	620 304,90	2 228 874,27			

2. Сведения о частях границ уточняемого земельного участка с кадастровым номером 43:30:340404:255 :

Обозначение части границ		Горизонтальное проложение (S), м	Описание прохождения части границ	Сведения о согласовании местоположения границ (согласовано/спорное)
от т.	до т.			
1	2	3	4	5
н68У	н807У	22,97	—	согласовано
н807У	н808У	43,01		
н808У	н70У	25,63		
н70У	н69У	12,83		
н69У	н68У	27,56		

3. Сведения о характеристиках уточняемого земельного участка с кадастровым номером 43:30:340404:255 :

№ п/п	Наименование характеристики земельного участка	Значение характеристики
1	2	3
1	2	3

1	2	3
1.	Адрес земельного участка	Российская Федерация, Кировская область, Слободской р-н, Шестаково с, Набережная ул, уч 5
1.1.	Сведения о местоположении земельного участка (при отсутствии адреса) в структурированном в соответствии с федеральной информационной адресной системой виде	—
1.2.	Дополнительные сведения о местоположении земельного участка	—
2.	Площадь земельного участка ± величина погрешности определения (вычисления) площади ($P \pm \Delta P$), м ²	1 024 ± 10,00
3.	Формула, примененная для вычисления предельной погрешности определения площади земельного участка, с подставленными значениями и итоговые (вычисленные) значения	$3,5 * Mt * \sqrt{P} = 3,5 * 0,09 * \sqrt{(1024)} = 10$
4.	Площадь земельного участка согласно сведениям Единого государственного реестра недвижимости (Ркад), м ²	1 024,00
5.	Оценка расхождения P и Ркад ($P - P_{кад}$), м ²	0
6.	Предельный минимальный и максимальный размеры земельного участка (Рмин и Рмакс), м ²	— —
7.	Вид (виды) разрешенного использования	личное подсобное хозяйство
7.1.	Дополнительные сведения об использовании земельного участка	—
8.	Кадастровый или иной государственный учетный номер (инвентарный) здания, сооружения, объекта незавершенного строительства, расположенного на земельном участке	43:30:340404:361; 43:30:000000:1358
9.	Сведения о земельных участках (землях общего пользования, территории общего пользования), посредством которых обеспечивается доступ	Земли общего пользования
10.	Иные сведения	—
4. Пояснения к сведениям об уточняемом земельном участке с кадастровым номером		43:30:340404:255 :
1.	—	—

1. Сведения о характерных точках границ уточняемого земельного участка с кадастровым номером 43:30:340404:256 :
 Система координат МСК-43 Зона № 2

Обозначение характерных точек границ	Координаты, м				Метод определения координат	Формулы, примененные для расчета средней квадратической погрешности определения координат характерных точек границ (Mt), с подставленными в такие формулы значениями и итоговые (вычисленные) значения Mt, м	Описание закрепления точки
	содержатся в Едином государственном реестре недвижимости		определены в результате выполнения комплексных кадастровых работ				
	X	Y	X	Y			
1	2	3	4	5	6	7	8
н731У	—	—	620 032,88	2 228 435,87	Метод спутниковых геодезических измерений (определений)	$\sqrt{(m0^2 + m1^2)} = \sqrt{(0,05^2 + 0,08^2)} = 0,09$	—
н614У	—	—	620 031,00	2 228 469,23			
н613У	—	—	620 000,49	2 228 466,19			
н757У	—	—	619 999,57	2 228 464,33			
н247У	—	—	619 975,91	2 228 458,91			
н246У	—	—	619 950,31	2 228 455,77			
н811У	—	—	619 935,80	2 228 453,22			
н812У	—	—	619 941,28	2 228 422,33			
н384У	—	—	619 945,97	2 228 423,30			
н383У	—	—	619 965,83	2 228 427,74			
н394У	—	—	619 992,85	2 228 433,77			
н393У	—	—	620 001,08	2 228 433,56			

1	2	3	4	5	6	7	8
н731У	—	—	620 032,88	2 228 435,87	Метод спутниковых геодезических измерений (определений)	$\sqrt{(m0^2 + m1^2)} = \sqrt{(0,05^2 + 0,08^2)} = 0,09$	—

2. Сведения о частях границ уточняемого земельного участка с кадастровым номером 43:30:340404:256 :

Обозначение части границ		Горизонтальное проложение (S), м	Описание прохождения части границ	Сведения о согласовании местоположения границ (согласовано/спорное)
от т.	до т.			
1	2	3	4	5
н731У	н614У	33,41	—	согласовано
н614У	н613У	30,66		
н613У	н757У	2,08		
н757У	н247У	24,27		
н247У	н246У	25,79		
н246У	н811У	14,73		
н811У	н812У	31,37		
н812У	н384У	4,79		
н384У	н383У	20,35		
н383У	н394У	27,68		
н394У	н393У	8,23		
н393У	н731У	31,88		

3. Сведения о характеристиках уточняемого земельного участка с кадастровым номером 43:30:340404:256 :

№ п/п	Наименование характеристики земельного участка	Значение характеристики
1	2	3
1.	Адрес земельного участка	—
1.1.	Сведения о местоположении земельного участка (при отсутствии адреса) в структурированном в соответствии с федеральной информационной адресной системой виде	Российская Федерация, Кировская область, Слободской р-н, Шестаково с, Новосестаковская ул, д 9
1.2.	Дополнительные сведения о местоположении земельного участка	—
2.	Площадь земельного участка ± величина погрешности определения (вычисления) площади ($P \pm \Delta P$), м ²	2 908 ± 17,00
3.	Формула, примененная для вычисления предельной погрешности определения площади земельного участка, с подставленными значениями и итоговые (вычисленные) значения	$3,5 * M_t * \sqrt{P} = 3,5 * 0,09 * \sqrt{(2908)} = 17$

1	2	3
4.	Площадь земельного участка согласно сведениям Единого государственного реестра недвижимости (Ркад), м ²	2 893,00
5.	Оценка расхождения Р и Ркад (Р - Ркад), м ²	15
6.	Предельный минимальный и максимальный размеры земельного участка (Рмин и Рмакс), м ²	— —
7.	Вид (виды) разрешенного использования	личное подсобное хозяйство
7.1.	Дополнительные сведения об использовании земельного участка	—
8.	Кадастровый или иной государственный учетный номер (инвентарный) здания, сооружения, объекта незавершенного строительства, расположенного на земельном участке	43:30:340404:378; 43:30:000000:1358
9.	Сведения о земельных участках (землях общего пользования, территории общего пользования), посредством которых обеспечивается доступ	Земли общего пользования
10.	Иные сведения	—

4. Пояснения к сведениям об уточняемом земельном участке с кадастровым номером 43:30:340404:256 :

1.	—
----	---

1. Сведения о характерных точках границ уточняемого земельного участка с кадастровым номером 43:30:340404:257 :
Система координат МСК-43 Зона № 2

Обозначение характерных точек границ	Координаты, м				Метод определения координат	Формулы, примененные для расчета средней квадратической погрешности определения координат характерных точек границ (Mt), с подставленными в такие формулы значениями и итоговые (вычисленные) значения Mt, м	Описание закрепления точки
	содержатся в Едином государственном реестре недвижимости		определены в результате выполнения комплексных кадастровых работ				
	X	Y	X	Y			
1	2	3	4	5	6	7	8
н407У	—	—	619 846,25	2 228 409,91	Метод спутниковых геодезических измерений (определений)	$\sqrt{(m0^2 + m1^2)} = \sqrt{(0,05^2 + 0,08^2)} = 0,09$	—
н406У	—	—	619 813,60	2 228 410,40			
н501У	—	—	619 813,56	2 228 405,92			

1	2	3	4	5	6	7	8
474	—	—	619 812,84	2 228 399,64	Иное описание	$\sqrt{(m0^2 + m1^2)} = \sqrt{(0,05^2 + 0,01^2)} = 0,01$	Временный межевой знак
386	—	—	619 813,31	2 228 374,26			
н523У	—	—	619 846,25	2 228 379,28	Метод спутниковых геодезических измерений (определений)	$\sqrt{(m0^2 + m1^2)} = \sqrt{(0,05^2 + 0,08^2)} = 0,09$	—
н407У	—	—	619 846,25	2 228 409,91			

2. Сведения о частях границ уточняемого земельного участка с кадастровым номером 43:30:340404:257 :

Обозначение части границ		Горизонтальное проложение (S), м	Описание прохождения части границ	Сведения о согласовании местоположения границ (согласовано/спорное)
от т.	до т.			
1	2	3	4	5
н407У	н406У	32,65	—	согласовано
н406У	н501У	4,48		
н501У	474	6,32		
474	386	25,38		
386	н523У	33,32		
н523У	н407У	30,63		

3. Сведения о характеристиках уточняемого земельного участка с кадастровым номером 43:30:340404:257 :

№ п/п	Наименование характеристики земельного участка	Значение характеристики
1	2	3
1.	Адрес земельного участка	—
1.1.	Сведения о местоположении земельного участка (при отсутствии адреса) в структурированном в соответствии с федеральной информационной адресной системой виде	Российская Федерация, Кировская область, Слободской р-н, Шестаково с
1.2.	Дополнительные сведения о местоположении земельного участка	—
2.	Площадь земельного участка ± величина погрешности определения (вычисления) площади ($P \pm \Delta P$), м ²	1 105 ± 10,00
3.	Формула, примененная для вычисления предельной погрешности определения площади земельного участка, с подставленными значениями и итоговые (вычисленные) значения	$3,5 * M_t * \sqrt{P} = 3,5 * 0,09 * \sqrt{(1105)} = 10$

1	2	3
4.	Площадь земельного участка согласно сведениям Единого государственного реестра недвижимости (Ркад), м ²	1 006,00
5.	Оценка расхождения Р и Ркад (Р - Ркад), м ²	99
6.	Предельный минимальный и максимальный размеры земельного участка (Рмин и Рмакс), м ²	— —
7.	Вид (виды) разрешенного использования	личное подсобное хозяйство
7.1.	Дополнительные сведения об использовании земельного участка	—
8.	Кадастровый или иной государственный учетный номер (инвентарный) здания, сооружения, объекта незавершенного строительства, расположенного на земельном участке	43:30:340404:367; 43:30:000000:1589; 43:30:000000:1358
9.	Сведения о земельных участках (землях общего пользования, территории общего пользования), посредством которых обеспечивается доступ	Земли общего пользования
10.	Иные сведения	—

4. Пояснения к сведениям об уточняемом земельном участке с кадастровым номером 43:30:340404:257 :

1.	—
----	---

1. Сведения о характерных точках границ уточняемого земельного участка с кадастровым номером 43:30:340404:258 :
Система координат МСК-43 Зона № 2

Обозначение характерных точек границ	Координаты, м				Метод определения координат	Формулы, примененные для расчета средней квадратической погрешности определения координат характерных точек границ (Mt), с подставленными в такие формулы значениями и итоговые (вычисленные) значения Mt, м	Описание закрепления точки
	содержатся в Едином государственном реестре недвижимости		определены в результате выполнения комплексных кадастровых работ				
	X	Y	X	Y			
1	2	3	4	5	6	7	8
н404У	—	—	619 810,34	2 228 442,87	Метод спутниковых геодезических измерений (определений)	$\sqrt{(m0^2 + m1^2)} = \sqrt{(0,05^2 + 0,08^2)} = 0,09$	—
н403У	—	—	619 846,41	2 228 443,51			
н747У	—	—	619 848,25	2 228 467,04			

1	2	3	4	5	6	7	8
н47У	—	—	619 810,59	2 228 467,89	Метод спутниковых геодезических измерений (определений)	$\sqrt{(m0^2 + m1^2)} = \sqrt{(0,05^2 + 0,08^2)} = 0,09$	—
н46У	—	619 810,34	2 228 450,17				
н404У	—	619 810,34	2 228 442,87				

2. Сведения о частях границ уточняемого земельного участка с кадастровым номером 43:30:340404:258 :

Обозначение части границ		Горизонтальное проложение (S), м	Описание прохождения части границ	Сведения о согласовании местоположения границ (согласовано/спорное)
от т.	до т.			
1	2	3	4	5
н404У	н403У	36,08	—	согласовано
н403У	н747У	23,60		
н747У	н47У	37,67		
н47У	н46У	17,72		
н46У	н404У	7,30		

3. Сведения о характеристиках уточняемого земельного участка с кадастровым номером 43:30:340404:258 :

№ п/п	Наименование характеристики земельного участка	Значение характеристики
1	2	3
1.	Адрес земельного участка	—
1.1.	Сведения о местоположении земельного участка (при отсутствии адреса) в структурированном в соответствии с федеральной информационной адресной системой виде	Российская Федерация, Кировская область, Слободской р-н, Шестаково с, Полевая ул, д 21
1.2.	Дополнительные сведения о местоположении земельного участка	—
2.	Площадь земельного участка ± величина погрешности определения (вычисления) площади ($P \pm \Delta P$), м ²	896 ± 9,00
3.	Формула, примененная для вычисления предельной погрешности определения площади земельного участка, с подставленными значениями и итоговые (вычисленные) значения	$3,5 * M_t * \sqrt{(P)} = 3,5 * 0,09 * \sqrt{(896)} = 9$
4.	Площадь земельного участка согласно сведениям Единого государственного реестра недвижимости (Ркад), м ²	893,00
5.	Оценка расхождения Р и Ркад ($P - P_{кад}$), м ²	3

1	2	3
6.	Предельный минимальный и максимальный размеры земельного участка (Рмин и Рмакс), м ²	— —
7.	Вид (виды) разрешенного использования	личное подсобное хозяйство
7.1.	Дополнительные сведения об использовании земельного участка	—
8.	Кадастровый или иной государственный учетный номер (инвентарный) здания, сооружения, объекта незавершенного строительства, расположенного на земельном участке	—
9.	Сведения о земельных участках (землях общего пользования, территории общего пользования), посредством которых обеспечивается доступ	Земли общего пользования
10.	Иные сведения	—

4. Пояснения к сведениям об уточняемом земельном участке с кадастровым номером 43:30:340404:258 :

1.	—
----	---

1. Сведения о характерных точках границ уточняемого земельного участка с кадастровым номером 43:30:340404:259 :

Система координат МСК-43 Зона № 2

Обозначение характерных точек границ	Координаты, м				Метод определения координат	Формулы, примененные для расчета средней квадратической погрешности определения координат характерных точек границ (Mt), с подставленными в такие формулы значениями и итоговые (вычисленные) значения Mt, м	Описание закрепления точки
	содержатся в Едином государственном реестре недвижимости		определены в результате выполнения комплексных кадастровых работ				
	X	Y	X	Y			
1	2	3	4	5	6	7	8
н361У	—	—	619 861,11	2 228 577,79	Метод спутниковых геодезических измерений (определений)	$\sqrt{(m_0^2 + m_1^2)} = \sqrt{(0,05^2 + 0,08^2)} = 0,09$	—
н362У	—	—	619 865,57	2 228 609,49			
н363У	—	—	619 814,63	2 228 614,63			
н364У	—	—	619 812,58	2 228 580,80			
н361У	—	—	619 861,11	2 228 577,79			

2. Сведения о частях границ уточняемого земельного участка с кадастровым номером 43:30:340404:259 :

Обозначение части границ		Горизонтальное проложение (S), м	Описание прохождения части границ	Сведения о согласовании местоположения границ (согласовано/спорное)
от т.	до т.			
1	2	3	4	5
н361У	н362У	32,01	—	согласовано
н362У	н363У	51,20		
н363У	н364У	33,89		
н364У	н361У	48,62		

3. Сведения о характеристиках уточняемого земельного участка с кадастровым номером 43:30:340404:259 :

№ п/п	Наименование характеристики земельного участка	Значение характеристики
1	2	3
1.	Адрес земельного участка	—
1.1.	Сведения о местоположении земельного участка (при отсутствии адреса) в структурированном в соответствии с федеральной информационной адресной системой виде	Российская Федерация, Кировская область, Слободской р-н, Шестаково с, Полевая ул, д 9
1.2.	Дополнительные сведения о местоположении земельного участка	—
2.	Площадь земельного участка ± величина погрешности определения (вычисления) площади ($P \pm \Delta P$), м ²	1 643 ± 13,00
3.	Формула, примененная для вычисления предельной погрешности определения площади земельного участка, с подставленными значениями и итоговые (вычисленные) значения	$3,5 * M_t * \sqrt{P} = 3,5 * 0,09 * \sqrt{1643} = 13$
4.	Площадь земельного участка согласно сведениям Единого государственного реестра недвижимости (Ркад), м ²	1 643,00
5.	Оценка расхождения Р и Ркад ($P - P_{кад}$), м ²	0
6.	Предельный минимальный и максимальный размеры земельного участка (Рмин и Рмакс), м ²	— —
7.	Вид (виды) разрешенного использования	личное подсобное хозяйство
7.1.	Дополнительные сведения об использовании земельного участка	—
8.	Кадастровый или иной государственный учетный номер (инвентарный) здания, сооружения, объекта незавершенного строительства, расположенного на земельном участке	—
9.	Сведения о земельных участках (землях общего пользования, территории общего пользования), посредством которых обеспечивается доступ	Земли общего пользования

1	2	3
10.	Иные сведения	—

4. Пояснения к сведениям об уточняемом земельном участке с кадастровым номером 43:30:340404:259 :

1.	—
----	---

1. Сведения о характерных точках границ уточняемого земельного участка с кадастровым номером 43:30:340404:260 :

Система координат МСК-43 Зона № 2

Обозначение характерных точек границ	Координаты, м				Метод определения координат	Формулы, примененные для расчета средней квадратической погрешности определения координат характерных точек границ (Mt), с подставленными в такие формулы значениями и итоговые (вычисленные) значения Mt, м	Описание закрепления точки
	содержатся в Едином государственном реестре недвижимости		определены в результате выполнения комплексных кадастровых работ				
	X	Y	X	Y			
1	2	3	4	5	6	7	8
309	—	—	620 080,11	2 228 500,49	Иное описание	$\sqrt{(m_0^2 + m_1^2)} = \sqrt{(0,05^2 + 0,1^2)} = 0,10$	Закрепление отсутствует
352	—	—	620 084,91	2 228 538,58			
н522У	—	—	620 051,78	2 228 540,91	Метод спутниковых геодезических измерений (определений)	$\sqrt{(m_0^2 + m_1^2)} = \sqrt{(0,05^2 + 0,08^2)} = 0,09$	—
н310У	—	—	620 046,86	2 228 499,97			
309	—	—	620 080,11	2 228 500,49	Иное описание	$\sqrt{(m_0^2 + m_1^2)} = \sqrt{(0,05^2 + 0,1^2)} = 0,10$	Закрепление отсутствует

2. Сведения о частях границ уточняемого земельного участка с кадастровым номером 43:30:340404:260 :

Обозначение части границ		Горизонтальное проложение (S), м	Описание прохождения части границ	Сведения о согласовании местоположения границ (согласовано/спорное)
от т.	до т.			
1	2	3	4	5
309	352	38,39	—	согласовано
352	н522У	33,21		
н522У	н310У	41,23		
н310У	309	33,25		

3. Сведения о характеристиках уточняемого земельного участка с кадастровым номером <u>43:30:340404:260</u> :		
№ п/п	Наименование характеристики земельного участка	Значение характеристики
1	2	3
1.	Адрес земельного участка	—
1.1.	Сведения о местоположении земельного участка (при отсутствии адреса) в структурированном в соответствии с федеральной информационной адресной системой виде	Российская Федерация, Кировская область, Слободской р-н, Шестаково с, Новошестаковская ул, д 16
1.2.	Дополнительные сведения о местоположении земельного участка	—
2.	Площадь земельного участка ± величина погрешности определения (вычисления) площади ($P \pm \Delta P$), м ²	1 316 ± 14,00
3.	Формула, примененная для вычисления предельной погрешности определения площади земельного участка, с подставленными значениями и итоговые (вычисленные) значения	$3,5 * M_t * \sqrt{P} = 3,5 * 0,11 * \sqrt{1316} = 14$
4.	Площадь земельного участка согласно сведениям Единого государственного реестра недвижимости (Ркад), м ²	1 316,00
5.	Оценка расхождения Р и Ркад ($P - P_{кад}$), м ²	0
6.	Предельный минимальный и максимальный размеры земельного участка (Рмин и Рмакс), м ²	— —
7.	Вид (виды) разрешенного использования	личное подсобное хозяйство
7.1.	Дополнительные сведения об использовании земельного участка	—
8.	Кадастровый или иной государственный учетный номер (инвентарный) здания, сооружения, объекта незавершенного строительства, расположенного на земельном участке	43:30:340404:335; 43:30:000000:1358
9.	Сведения о земельных участках (землях общего пользования, территории общего пользования), посредством которых обеспечивается доступ	Земли общего пользования
10.	Иные сведения	—
4. Пояснения к сведениям об уточняемом земельном участке с кадастровым номером <u>43:30:340404:260</u> :		
1.	—	—

1. Сведения о характерных точках границ уточняемого земельного участка с кадастровым номером 43:30:340404:261 :
 Система координат МСК-43 Зона № 2

Обозначение характерных точек границ	Координаты, м				Метод определения координат	Формулы, примененные для расчета средней квадратической погрешности определения координат характерных точек границ (Mt), с подставленными в такие формулы значениями и итоговые (вычисленные) значения Mt, м	Описание закрепления точки
	содержатся в Едином государственном реестре недвижимости		определены в результате выполнения комплексных кадастровых работ				
	X	Y	X	Y			
1	2	3	4	5	6	7	8
н523У	—	—	619 846,25	2 228 379,28	Метод спутниковых геодезических измерений (определений)	$\sqrt{(m_0^2 + m_1^2)} = \sqrt{(0,05^2 + 0,08^2)} = 0,09$	—
386	—	—	619 813,31	2 228 374,26	Иное описание	$\sqrt{(m_0^2 + m_1^2)} = \sqrt{(0,05^2 + 0,01^2)} = 0,01$	Временный межевой знак
н390У	—	—	619 813,62	2 228 368,08	Метод спутниковых геодезических измерений (определений)	$\sqrt{(m_0^2 + m_1^2)} = \sqrt{(0,05^2 + 0,08^2)} = 0,09$	—
н389У	—	—	619 814,06	2 228 349,32			
н524У	—	—	619 815,37	2 228 336,90			
н525У	—	—	619 846,06	2 228 339,90			
н526У	—	—	619 853,09	2 228 341,30			
н523У	—	—	619 846,25	2 228 379,28			

2. Сведения о частях границ уточняемого земельного участка с кадастровым номером 43:30:340404:261 :

Обозначение части границ		Горизонтальное проложение (S), м	Описание прохождения части границ	Сведения о согласовании местоположения границ (согласовано/спорное)
от т.	до т.			
1	2	3	4	5
н523У	386	33,32	—	согласовано
386	н390У	6,19		
н390У	н389У	18,77		
н389У	н524У	12,49		

1	2	3	4	5
н524У	н525У	30,84	—	согласовано
н525У	н526У	7,17		
н526У	н523У	38,59		

3. Сведения о характеристиках уточняемого земельного участка с кадастровым номером 43:30:340404:261 :

№ п/п	Наименование характеристики земельного участка	Значение характеристики
1	2	3
1.	Адрес земельного участка	—
1.1.	Сведения о местоположении земельного участка (при отсутствии адреса) в структурированном в соответствии с федеральной информационной адресной системой виде	Российская Федерация, Кировская область, Слободской р-н, Шестаково с, Полевая ул, д 23
1.2.	Дополнительные сведения о местоположении земельного участка	—
2.	Площадь земельного участка ± величина погрешности определения (вычисления) площади ($P \pm \Delta P$), м ²	1 373 ± 12,00
3.	Формула, примененная для вычисления предельной погрешности определения площади земельного участка, с подставленными значениями и итоговые (вычисленные) значения	$3,5 * M_t * \sqrt{P} = 3,5 * 0,09 * \sqrt{(1373)} = 12$
4.	Площадь земельного участка согласно сведениям Единого государственного реестра недвижимости (Ркад), м ²	1 373,00
5.	Оценка расхождения Р и Ркад ($P - P_{кад}$), м ²	0
6.	Предельный минимальный и максимальный размеры земельного участка ($P_{мин}$ и $P_{макс}$), м ²	— —
7.	Вид (виды) разрешенного использования	индивидуальное жилое строение
7.1.	Дополнительные сведения об использовании земельного участка	—
8.	Кадастровый или иной государственный учетный номер (инвентарный) здания, сооружения, объекта незавершенного строительства, расположенного на земельном участке	43:30:340404:376; 43:30:000000:1358
9.	Сведения о земельных участках (землях общего пользования, территории общего пользования), посредством которых обеспечивается доступ	Земли общего пользования
10.	Иные сведения	—

4. Пояснения к сведениям об уточняемом земельном участке с кадастровым номером 43:30:340404:261 :

1.	—
----	---

1. Сведения о характерных точках границ уточняемого земельного участка с кадастровым номером 43:30:340404:262 :
 Система координат МСК-43 Зона № 2

Обозначение характерных точек границ	Координаты, м				Метод определения координат	Формулы, примененные для расчета средней квадратической погрешности определения координат характерных точек границ (Mt), с подставленными в такие формулы значениями и итоговые (вычисленные) значения Mt, м	Описание закрепления точки
	содержатся в Едином государственном реестре недвижимости		определены в результате выполнения комплексных кадастровых работ				
	X	Y	X	Y			
1	2	3	4	5	6	7	8
н71У	—	—	620 280,21	2 228 584,51	Метод спутниковых геодезических измерений (определений)	$\sqrt{(m_0^2 + m_1^2)} = \sqrt{(0,05^2 + 0,08^2)} = 0,09$	—
72	—	—	620 262,07	2 228 585,97	Иное описание	$\sqrt{(m_0^2 + m_1^2)} = \sqrt{(0,05^2 + 0,1^2)} = 0,10$	—
73	—	—	620 263,65	2 228 593,83			
74	—	—	620 261,75	2 228 594,23			
75	—	—	620 264,28	2 228 607,08			
н76У	—	—	620 235,68	2 228 611,04	Метод спутниковых геодезических измерений (определений)	$\sqrt{(m_0^2 + m_1^2)} = \sqrt{(0,05^2 + 0,08^2)} = 0,09$	—
н77У	—	—	620 230,33	2 228 580,25			
н78У	—	—	620 234,02	2 228 579,82			
н79У	—	—	620 233,23	2 228 573,09			
н80У	—	—	620 256,53	2 228 570,81			
н81У	—	—	620 253,21	2 228 552,74			
н82У	—	—	620 275,05	2 228 549,18			

1	2	3	4	5	6	7	8
н71У	—	—	620 280,21	2 228 584,51	Метод спутниковых геодезических измерений (определений)	$\sqrt{(m0^2 + m1^2)} = \sqrt{(0,05^2 + 0,08^2)} = 0,09$	—

2. Сведения о частях границ уточняемого земельного участка с кадастровым номером 43:30:340404:262 :

Обозначение части границ		Горизонтальное проложение (S), м	Описание прохождения части границ	Сведения о согласовании местоположения границ (согласовано/спорное)
от т.	до т.			
1	2	3	4	5
н71У	72	18,20	—	согласовано
72	73	8,02		
73	74	1,94		
74	75	13,10		
75	н76У	28,87		
н76У	н77У	31,25		
н77У	н78У	3,71		
н78У	н79У	6,78		
н79У	н80У	23,41		
н80У	н81У	18,37		
н81У	н82У	22,13		
н82У	н71У	35,70		

3. Сведения о характеристиках уточняемого земельного участка с кадастровым номером 43:30:340404:262 :

№ п/п	Наименование характеристики земельного участка	Значение характеристики
1	2	3
1.	Адрес земельного участка	Российская Федерация, Кировская область, Слободской р-н, Шестаково с, Советская ул, уч 14
1.1.	Сведения о местоположении земельного участка (при отсутствии адреса) в структурированном в соответствии с федеральной информационной адресной системой виде	—
1.2.	Дополнительные сведения о местоположении земельного участка	—
2.	Площадь земельного участка ± величина погрешности определения (вычисления) площади ($P \pm \Delta P$), м ²	1 795 ± 16,00
3.	Формула, примененная для вычисления предельной погрешности определения площади земельного участка, с подставленными значениями и итоговые (вычисленные) значения	$3,5 * Mt * \sqrt{P} = 3,5 * 0,11 * \sqrt{1795} = 16$

1	2	3
4.	Площадь земельного участка согласно сведениям Единого государственного реестра недвижимости (Ркад), м ²	1 795,00
5.	Оценка расхождения Р и Ркад (Р - Ркад), м ²	0
6.	Предельный минимальный и максимальный размеры земельного участка (Рмин и Рмакс), м ²	— —
7.	Вид (виды) разрешенного использования	личное подсобное хозяйство
7.1.	Дополнительные сведения об использовании земельного участка	—
8.	Кадастровый или иной государственный учетный номер (инвентарный) здания, сооружения, объекта незавершенного строительства, расположенного на земельном участке	43:30:000000:1358
9.	Сведения о земельных участках (землях общего пользования, территории общего пользования), посредством которых обеспечивается доступ	Земли общего пользования
10.	Иные сведения	—

4. Пояснения к сведениям об уточняемом земельном участке с кадастровым номером 43:30:340404:262 :

1.	—
----	---

1. Сведения о характерных точках границ уточняемого земельного участка с кадастровым номером 43:30:340404:265 :
Система координат МСК-43 Зона № 2

Обозначение характерных точек границ	Координаты, м				Метод определения координат	Формулы, примененные для расчета средней квадратической погрешности определения координат характерных точек границ (Mt), с подставленными в такие формулы значениями и итоговые (вычисленные) значения Mt, м	Описание закрепления точки
	содержатся в Едином государственном реестре недвижимости		определены в результате выполнения комплексных кадастровых работ				
	X	Y	X	Y			
1	2	3	4	5	6	7	8
н395У	—	—	620 335,38	2 228 774,85	Метод спутниковых геодезических измерений (определений)	$\sqrt{(m0^2 + m1^2)} = \sqrt{(0,05^2 + 0,08^2)} = 0,09$	—
н396У	—	—	620 319,67	2 228 776,89			
397	—	—	620 305,29	2 228 778,82	Иное описание	$\sqrt{(m0^2 + m1^2)} = \sqrt{(0,05^2 + 0,01^2)} = 0,01$	Временный межевой знак

1	2	3	4	5	6	7	8
398	—	—	620 295,71	2 228 728,41	Иное описание	$\sqrt{(m0^2 + m1^2)} = \sqrt{(0,05^2 + 0,1^2)} = 0,10$	Закрепление отсутствует
399	—	—	620 308,56	2 228 721,42			Нет закрепления
н400У	—	—	620 325,98	2 228 710,68	Метод спутниковых геодезических измерений (определений)	$\sqrt{(m0^2 + m1^2)} = \sqrt{(0,05^2 + 0,08^2)} = 0,09$	—
н401У	—	—	620 330,85	2 228 748,73			
н402У	—	—	620 334,28	2 228 768,79			
н395У	—	—	620 335,38	2 228 774,85			

2. Сведения о частях границ уточняемого земельного участка с кадастровым номером 43:30:340404:265 :

Обозначение части границ		Горизонтальное проложение (S), м	Описание прохождения части границ	Сведения о согласовании местоположения границ (согласовано/спорное)
от т.	до т.			
1	2	3	4	5
н395У	н396У	15,84	—	согласовано
н396У	397	14,51		
397	398	51,31		
398	399	14,63		
399	н400У	20,46		
н400У	н401У	38,36		
н401У	н402У	20,35		
н402У	н395У	6,16		

3. Сведения о характеристиках уточняемого земельного участка с кадастровым номером 43:30:340404:265 :

№ п/п	Наименование характеристики земельного участка	Значение характеристики
1	2	3
1.	Адрес земельного участка	—
1.1.	Сведения о местоположении земельного участка (при отсутствии адреса) в структурированном в соответствии с федеральной информационной адресной системой виде	Российская Федерация, Кировская область, Слободской р-н, Шестаково с, Набережная ул, д 2
1.2.	Дополнительные сведения о местоположении земельного участка	—

1	2	3
2.	Площадь земельного участка ± величина погрешности определения (вычисления) площади ($P \pm \Delta P$), м ²	1 800 ± 16,00
3.	Формула, примененная для вычисления предельной погрешности определения площади земельного участка, с подставленными значениями и итоговые (вычисленные) значения	$3,5 * Mt * \sqrt{P} = 3,5 * 0,11 * \sqrt{1800} = 16$
4.	Площадь земельного участка согласно сведениям Единого государственного реестра недвижимости (Ркад), м ²	1 800,00
5.	Оценка расхождения P и Ркад (P - Ркад), м ²	0
6.	Предельный минимальный и максимальный размеры земельного участка (Рмин и Рмакс), м ²	Рмин = 600 Рмакс = —
7.	Вид (виды) разрешенного использования	личное подсобное хозяйство
7.1.	Дополнительные сведения об использовании земельного участка	—
8.	Кадастровый или иной государственный учетный номер (инвентарный) здания, сооружения, объекта незавершенного строительства, расположенного на земельном участке	—
9.	Сведения о земельных участках (землях общего пользования, территории общего пользования), посредством которых обеспечивается доступ	Земли общего пользования
10.	Иные сведения	—

4. Пояснения к сведениям об уточняемом земельном участке с кадастровым номером 43:30:340404:265 :

1. —

1. Сведения о характерных точках границ уточняемого земельного участка с кадастровым номером 43:30:340404:266 :

Система координат МСК-43 Зона № 2

Обозначение характерных точек границ	Координаты, м				Метод определения координат	Формулы, примененные для расчета средней квадратической погрешности определения координат характерных точек границ (Mt), с подставленными в такие формулы значениями и итоговые (вычисленные) значения Mt, м	Описание закрепления точки
	содержатся в Едином государственном реестре недвижимости		определены в результате выполнения комплексных кадастровых работ				
	X	Y	X	Y			
1	2	3	4	5	6	7	8

1	2	3	4	5	6	7	8
н253У	—	—	620 398,46	2 228 419,26	Метод спутниковых геодезических измерений (определений)	$\sqrt{(m0^2 + m1^2)} = \sqrt{(0,05^2 + 0,08^2)} = 0,09$	—
н254У	—	—	620 398,64	2 228 455,20			
н255У	—	—	620 398,67	2 228 460,60			
н256У	—	—	620 397,98	2 228 460,60			
н257У	—	—	620 397,89	2 228 467,71			
н258У	—	—	620 365,53	2 228 468,59			
н259У	—	—	620 366,77	2 228 438,35			
н260У	—	—	620 369,46	2 228 415,02			
н253У	—	—	620 398,46	2 228 419,26			

2. Сведения о частях границ уточняемого земельного участка с кадастровым номером 43:30:340404:266 :

Обозначение части границ		Горизонтальное проложение (S), м	Описание прохождения части границ	Сведения о согласовании местоположения границ (согласовано/спорное)
от т.	до т.			
1	2	3	4	5
н253У	н254У	35,94	—	согласовано
н254У	н255У	5,40		
н255У	н256У	0,69		
н256У	н257У	7,11		
н257У	н258У	32,37		
н258У	н259У	30,27		
н259У	н260У	23,48		
н260У	н253У	29,31		

3. Сведения о характеристиках уточняемого земельного участка с кадастровым номером 43:30:340404:266 :

№ п/п	Наименование характеристики земельного участка	Значение характеристики
1	2	3

1	2	3
1.	Адрес земельного участка	Российская Федерация, Кировская область, Слободской р-н, Шестаково с, Колхозная ул, уч 65
1.1.	Сведения о местоположении земельного участка (при отсутствии адреса) в структурированном в соответствии с федеральной информационной адресной системой виде	—
1.2.	Дополнительные сведения о местоположении земельного участка	—
2.	Площадь земельного участка ± величина погрешности определения (вычисления) площади ($P \pm \Delta P$), м ²	1 609 ± 13,00
3.	Формула, примененная для вычисления предельной погрешности определения площади земельного участка, с подставленными значениями и итоговые (вычисленные) значения	$3,5 * M_t * \sqrt{P} = 3,5 * 0,09 * \sqrt{1609} = 13$
4.	Площадь земельного участка согласно сведениям Единого государственного реестра недвижимости (Ркад), м ²	1 507,00
5.	Оценка расхождения P и Ркад (P - Ркад), м ²	102
6.	Предельный минимальный и максимальный размеры земельного участка (Рмин и Рмакс), м ²	Рмин = 600 Рмакс = —
7.	Вид (виды) разрешенного использования	для ведения личного подсобного хозяйства
7.1.	Дополнительные сведения об использовании земельного участка	—
8.	Кадастровый или иной государственный учетный номер (инвентарный) здания, сооружения, объекта незавершенного строительства, расположенного на земельном участке	43:30:340404:460; 43:30:000000:1358; 43:30:000000:1589
9.	Сведения о земельных участках (землях общего пользования, территории общего пользования), посредством которых обеспечивается доступ	Земли общего пользования
10.	Иные сведения	—
4. Пояснения к сведениям об уточняемом земельном участке с кадастровым номером		43:30:340404:266 :
1.	—	—

1. Сведения о характерных точках границ уточняемого земельного участка с кадастровым номером 43:30:340404:268 :
 Система координат МСК-43 Зона № 2

Обозначение характерных точек границ	Координаты, м				Метод определения координат	Формулы, примененные для расчета средней квадратической погрешности определения координат характерных точек границ (Mt), с подставленными в такие формулы значениями и итоговые (вычисленные) значения Mt, м	Описание закрепления точки
	содержатся в Едином государственном реестре недвижимости		определены в результате выполнения комплексных кадастровых работ				
	X	Y	X	Y			
1	2	3	4	5	6	7	8
н435У	—	—	620 359,01	2 228 763,03	Метод спутниковых геодезических измерений (определений)	$\sqrt{(m_0^2 + m_1^2)} = \sqrt{(0,05^2 + 0,08^2)} = 0,09$	—
н402У	—	—	620 334,28	2 228 768,79			
н401У	—	—	620 330,85	2 228 748,73			
н400У	—	—	620 325,98	2 228 710,68			
н627У	—	—	620 332,73	2 228 707,72			
н628У	—	—	620 338,30	2 228 705,94			
н629У	—	—	620 351,38	2 228 703,53			
н630У	—	—	620 353,34	2 228 715,74			
н631У	—	—	620 360,07	2 228 761,99			
н435У	—	—	620 359,01	2 228 763,03			

2. Сведения о частях границ уточняемого земельного участка с кадастровым номером 43:30:340404:268 :

Обозначение части границ		Горизонтальное проложение (S), м	Описание прохождения части границ	Сведения о согласовании местоположения границ (согласовано/спорное)
от т.	до т.			
1	2	3	4	5

1	2	3	4	5
н435У	н402У	25,39	—	согласовано
н402У	н401У	20,35		
н401У	н400У	38,36		
н400У	н627У	7,37		
н627У	н628У	5,85		
н628У	н629У	13,30		
н629У	н630У	12,37		
н630У	н631У	46,74		
н631У	н435У	1,48		

3. Сведения о характеристиках уточняемого земельного участка с кадастровым номером 43:30:340404:268 :

№ п/п	Наименование характеристики земельного участка	Значение характеристики
1	2	3
1.	Адрес земельного участка	—
1.1.	Сведения о местоположении земельного участка (при отсутствии адреса) в структурированном в соответствии с федеральной информационной адресной системой виде	Российская Федерация, Кировская область, Слободской р-н, Шестаково с, Набережная ул, д 2
1.2.	Дополнительные сведения о местоположении земельного участка	—
2.	Площадь земельного участка ± величина погрешности определения (вычисления) площади ($P \pm \Delta P$), м ²	1 600 ± 13,00
3.	Формула, примененная для вычисления предельной погрешности определения площади земельного участка, с подставленными значениями и итоговые (вычисленные) значения	$3,5 * M_t * \sqrt{P} = 3,5 * 0,09 * \sqrt{1600} = 13$
4.	Площадь земельного участка согласно сведениям Единого государственного реестра недвижимости (Ркад), м ²	1 600,00
5.	Оценка расхождения Р и Ркад ($P - P_{кад}$), м ²	0
6.	Предельный минимальный и максимальный размеры земельного участка (Рмин и Рмакс), м ²	— —
7.	Вид (виды) разрешенного использования	личное подсобное хозяйство
7.1.	Дополнительные сведения об использовании земельного участка	—
8.	Кадастровый или иной государственный учетный номер (инвентарный) здания, сооружения, объекта незавершенного строительства, расположенного на земельном участке	43:30:000000:1589

1	2	3
9.	Сведения о земельных участках (землях общего пользования, территории общего пользования), посредством которых обеспечивается доступ	Земли общего пользования
10.	Иные сведения	—

4. Пояснения к сведениям об уточняемом земельном участке с кадастровым номером 43:30:340404:268 :

1.	—
----	---

1. Сведения о характерных точках границ уточняемого земельного участка с кадастровым номером 43:30:340404:270 :

Система координат МСК-43 Зона № 2

Обозначение характерных точек границ	Координаты, м				Метод определения координат	Формулы, примененные для расчета средней квадратической погрешности определения координат характерных точек границ (Mt), с подставленными в такие формулы значениями и итоговые (вычисленные) значения Mt, м	Описание закрепления точки
	содержатся в Едином государственном реестре недвижимости		определены в результате выполнения комплексных кадастровых работ				
	X	Y	X	Y			
1	2	3	4	5	6	7	8
н34У	—	—	619 728,97	2 228 258,71	Метод спутниковых геодезических измерений (определений)	$\sqrt{(m0^2 + m1^2)} = \sqrt{(0,05^2 + 0,08^2)} = 0,09$	—
н33У	—	—	619 722,58	2 228 281,02			
н687У	—	—	619 721,10	2 228 293,26			
н500У	—	—	619 717,56	2 228 293,26			
н499У	—	—	619 682,48	2 228 292,11			
н688У	—	—	619 688,60	2 228 246,89			
н34У	—	—	619 728,97	2 228 258,71			

2. Сведения о частях границ уточняемого земельного участка с кадастровым номером 43:30:340404:270 :

Обозначение части границ		Горизонтальное проложение (S), м	Описание прохождения части границ	Сведения о согласовании местоположения границ (согласовано/спорное)
от т.	до т.			

1	2	3	4	5
н34У	н33У	23,21	—	согласовано
н33У	н687У	12,33		
н687У	н500У	3,54		
н500У	н499У	35,10		
н499У	н688У	45,63		
н688У	н34У	42,06		

3. Сведения о характеристиках уточняемого земельного участка с кадастровым номером 43:30:340404:270 :

№ п/п	Наименование характеристики земельного участка	Значение характеристики
1	2	3
1.	Адрес земельного участка	—
1.1.	Сведения о местоположении земельного участка (при отсутствии адреса) в структурированном в соответствии с федеральной информационной адресной системой виде	Российская Федерация, Кировская область, Слободской р-н, Шестаково с, Колхозная ул, д 97
1.2.	Дополнительные сведения о местоположении земельного участка	—
2.	Площадь земельного участка ± величина погрешности определения (вычисления) площади ($P \pm \Delta P$), м ²	1 600 ± 13,00
3.	Формула, примененная для вычисления предельной погрешности определения площади земельного участка, с подставленными значениями и итоговые (вычисленные) значения	$3,5 * M_t * \sqrt{P} = 3,5 * 0,09 * \sqrt{1600} = 13$
4.	Площадь земельного участка согласно сведениям Единого государственного реестра недвижимости ($P_{\text{кад}}$), м ²	1 600,00
5.	Оценка расхождения P и $P_{\text{кад}}$ ($P - P_{\text{кад}}$), м ²	0
6.	Предельный минимальный и максимальный размеры земельного участка ($P_{\text{мин}}$ и $P_{\text{макс}}$), м ²	— —
7.	Вид (виды) разрешенного использования	личное подсобное хозяйство
7.1.	Дополнительные сведения об использовании земельного участка	—
8.	Кадастровый или иной государственный учетный номер (инвентарный) здания, сооружения, объекта незавершенного строительства, расположенного на земельном участке	43:30:340404:364; 43:30:000000:1358
9.	Сведения о земельных участках (землях общего пользования, территории общего пользования), посредством которых обеспечивается доступ	Земли общего пользования
10.	Иные сведения	—

4. Пояснения к сведениям об уточняемом земельном участке с кадастровым номером 43:30:340404:270 :

1. —

1. Сведения о характерных точках границ уточняемого земельного участка с кадастровым номером 43:30:340404:271 :

Система координат МСК-43 Зона № 2

Обозначение характерных точек границ	Координаты, м				Метод определения координат	Формулы, примененные для расчета средней квадратической погрешности определения координат характерных точек границ (Mt), с подставленными в такие формулы значениями и итоговые (вычисленные) значения Mt, м	Описание закрепления точки
	содержатся в Едином государственном реестре недвижимости		определены в результате выполнения комплексных кадастровых работ				
	X	Y	X	Y			
1	2	3	4	5	6	7	8
н149У	—	—	619 940,78	2 228 347,02	Метод спутниковых геодезических измерений (определений)	$\sqrt{(m0^2 + m1^2)} = \sqrt{(0,05^2 + 0,08^2)} = 0,09$	—
н382У	—	—	619 983,19	2 228 364,40			
н383У	—	—	619 965,83	2 228 427,74			
н384У	—	—	619 945,97	2 228 423,30			
н385У	—	—	619 949,06	2 228 408,28			
н150У	—	—	619 930,45	2 228 403,08			
н149У	—	—	619 940,78	2 228 347,02			

2. Сведения о частях границ уточняемого земельного участка с кадастровым номером 43:30:340404:271 :

Обозначение части границ		Горизонтальное проложение (S), м	Описание прохождения части границ	Сведения о согласовании местоположения границ (согласовано/спорное)
от т.	до т.			
1	2	3	4	5
н149У	н382У	45,83	—	согласовано
н382У	н383У	65,68		
н383У	н384У	20,35		

1	2	3	4	5
н384У	н385У	15,33	—	согласовано
н385У	н150У	19,32		
н150У	н149У	57,00		

3. Сведения о характеристиках уточняемого земельного участка с кадастровым номером 43:30:340404:271 :

№ п/п	Наименование характеристики земельного участка	Значение характеристики
1	2	3
1.	Адрес земельного участка	Российская Федерация, Кировская область, Слободской р-н, Шестаково с, Колхозная ул, уч 87
1.1.	Сведения о местоположении земельного участка (при отсутствии адреса) в структурированном в соответствии с федеральной информационной адресной системой виде	—
1.2.	Дополнительные сведения о местоположении земельного участка	—
2.	Площадь земельного участка ± величина погрешности определения (вычисления) площади ($P \pm \Delta P$), м ²	2 632 ± 16,00
3.	Формула, примененная для вычисления предельной погрешности определения площади земельного участка, с подставленными значениями и итоговые (вычисленные) значения	$3,5 * M_t * \sqrt{P} = 3,5 * 0,09 * \sqrt{2632} = 16$
4.	Площадь земельного участка согласно сведениям Единого государственного реестра недвижимости (Ркад), м ²	2 240,00
5.	Оценка расхождения Р и Ркад ($P - P_{кад}$), м ²	392
6.	Предельный минимальный и максимальный размеры земельного участка (Рмин и Рмакс), м ²	Рмин = 600 Рмакс = —
7.	Вид (виды) разрешенного использования	личное подсобное хозяйство
7.1.	Дополнительные сведения об использовании земельного участка	—
8.	Кадастровый или иной государственный учетный номер (инвентарный) здания, сооружения, объекта незавершенного строительства, расположенного на земельном участке	43:30:340404:454; 43:30:000000:1358; 43:30:000000:1589
9.	Сведения о земельных участках (землях общего пользования, территории общего пользования), посредством которых обеспечивается доступ	Земли общего пользования
10.	Иные сведения	—

4. Пояснения к сведениям об уточняемом земельном участке с кадастровым номером 43:30:340404:271 :

1.	—
----	---

1. Сведения о характерных точках границ уточняемого земельного участка с кадастровым номером 43:30:340404:272 :
 Система координат МСК-43 Зона № 2

Обозначение характерных точек границ	Координаты, м				Метод определения координат	Формулы, примененные для расчета средней квадратической погрешности определения координат характерных точек границ (Mt), с подставленными в такие формулы значениями и итоговые (вычисленные) значения Mt, м	Описание закрепления точки
	содержатся в Едином государственном реестре недвижимости		определены в результате выполнения комплексных кадастровых работ				
	X	Y	X	Y			
1	2	3	4	5	6	7	8
н382У	—	—	619 983,19	2 228 364,40	Метод спутниковых геодезических измерений (определений)	$\sqrt{(m0^2 + m1^2)} = \sqrt{(0,05^2 + 0,08^2)} = 0,09$	—
н391У	—	—	620 010,44	2 228 371,51			
н392У	—	—	620 010,11	2 228 373,71			
н393У	—	—	620 001,08	2 228 433,56			
н394У	—	—	619 992,85	2 228 433,77			
н383У	—	—	619 965,83	2 228 427,74			
н382У	—	—	619 983,19	2 228 364,40			

2. Сведения о частях границ уточняемого земельного участка с кадастровым номером 43:30:340404:272 :

Обозначение части границ		Горизонтальное проложение (S), м	Описание прохождения части границ	Сведения о согласовании местоположения границ (согласовано/спорное)
от т.	до т.			
1	2	3	4	5
н382У	н391У	28,16	—	согласовано
н391У	н392У	2,22		
н392У	н393У	60,53		
н393У	н394У	8,23		
н394У	н383У	27,68		
н383У	н382У	65,68		

3. Сведения о характеристиках уточняемого земельного участка с кадастровым номером <u>43:30:340404:272</u> :		
№ п/п	Наименование характеристики земельного участка	Значение характеристики
1	2	3
1.	Адрес земельного участка	—
1.1.	Сведения о местоположении земельного участка (при отсутствии адреса) в структурированном в соответствии с федеральной информационной адресной системой виде	Российская Федерация, Кировская область, Слободской р-н, Шестаково с, Колхозная ул, д 85
1.2.	Дополнительные сведения о местоположении земельного участка	—
2.	Площадь земельного участка ± величина погрешности определения (вычисления) площади ($P \pm \Delta P$), м ²	2 073 ± 14,00
3.	Формула, примененная для вычисления предельной погрешности определения площади земельного участка, с подставленными значениями и итоговые (вычисленные) значения	$3,5 * M_t * \sqrt{P} = 3,5 * 0,09 * \sqrt{(2073)} = 14$
4.	Площадь земельного участка согласно сведениям Единого государственного реестра недвижимости (Ркад), м ²	2 300,00
5.	Оценка расхождения Р и Ркад ($P - P_{кад}$), м ²	227
6.	Предельный минимальный и максимальный размеры земельного участка (Рмин и Рмакс), м ²	— —
7.	Вид (виды) разрешенного использования	личное подсобное хозяйство
7.1.	Дополнительные сведения об использовании земельного участка	—
8.	Кадастровый или иной государственный учетный номер (инвентарный) здания, сооружения, объекта незавершенного строительства, расположенного на земельном участке	—
9.	Сведения о земельных участках (землях общего пользования, территории общего пользования), посредством которых обеспечивается доступ	Земли общего пользования
10.	Иные сведения	—
4. Пояснения к сведениям об уточняемом земельном участке с кадастровым номером <u>43:30:340404:272</u> :		
1.	—	—

1. Сведения о характерных точках границ уточняемого земельного участка с кадастровым номером <u>43:30:340404:273</u> :					Система координат <u>МСК-43</u>		Зона № <u>2</u>	
Обозначение характерных точек границ	Координаты, м				Метод определения координат	Формулы, примененные для расчета средней квадратической погрешности определения координат характерных точек границ (Mt), с подставленными в такие формулы значениями и итоговые (вычисленные) значения Mt, м	Описание закрепления точки	
	содержатся в Едином государственном реестре недвижимости		определены в результате выполнения комплексных кадастровых работ					
	X	Y	X	Y				
1	2	3	4	5	6	7	8	
н106У	—	—	620 240,07	2 228 496,33	Метод спутниковых геодезических измерений (определений)	$\sqrt{(m0^2 + m1^2)} = \sqrt{(0,05^2 + 0,08^2)} = 0,09$	—	
н107У	—	—	620 240,22	2 228 482,19				
н108У	—	—	620 242,46	2 228 430,49				
н109У	—	—	620 246,14	2 228 397,73				
н110У	—	—	620 252,76	2 228 398,47				
н111У	—	—	620 253,43	2 228 396,13				
н112У	—	—	620 268,76	2 228 398,46				
н113У	—	—	620 268,49	2 228 407,77				
н114У	—	—	620 270,90	2 228 408,01				
н115У	—	—	620 260,11	2 228 496,66				
н106У	—	—	620 240,07	2 228 496,33				

2. Сведения о частях границ уточняемого земельного участка с кадастровым номером 43:30:340404:273 :

Обозначение части границ		Горизонтальное проложение (S), м	Описание прохождения части границ	Сведения о согласовании местоположения границ (согласовано/спорное)
от т.	до т.			
1	2	3	4	5
н106У	н107У	14,14	—	согласовано
н107У	н108У	51,75		
н108У	н109У	32,97		
н109У	н110У	6,66		
н110У	н111У	2,43		
н111У	н112У	15,51		
н112У	н113У	9,31		
н113У	н114У	2,42		
н114У	н115У	89,30		
н115У	н106У	20,04		

3. Сведения о характеристиках уточняемого земельного участка с кадастровым номером 43:30:340404:273 :

№ п/п	Наименование характеристики земельного участка	Значение характеристики
1	2	3
1.	Адрес земельного участка	—
1.1.	Сведения о местоположении земельного участка (при отсутствии адреса) в структурированном в соответствии с федеральной информационной адресной системой виде	Российская Федерация, Кировская область, Слободской р-н, Шестаково с, Колхозная ул, д 71
1.2.	Дополнительные сведения о местоположении земельного участка	—
2.	Площадь земельного участка ± величина погрешности определения (вычисления) площади ($P \pm \Delta P$), м ²	2 345 ± 15,00
3.	Формула, примененная для вычисления предельной погрешности определения площади земельного участка, с подставленными значениями и итоговые (вычисленные) значения	$3,5 * M_t * \sqrt{P} = 3,5 * 0,09 * \sqrt{(2345)} = 15$
4.	Площадь земельного участка согласно сведениям Единого государственного реестра недвижимости (Ркад), м ²	2 140,00
5.	Оценка расхождения Р и Ркад ($P - P_{кад}$), м ²	205
6.	Предельный минимальный и максимальный размеры земельного участка (Рмин и Рмакс), м ²	Рмин = 600 Рмакс = —
7.	Вид (виды) разрешенного использования	личное подсобное хозяйство

1	2	3
7.1.	Дополнительные сведения об использовании земельного участка	—
8.	Кадастровый или иной государственный учетный номер (инвентарный) здания, сооружения, объекта незавершенного строительства, расположенного на земельном участке	43:30:340404:472; 43:30:000000:1589
9.	Сведения о земельных участках (землях общего пользования, территории общего пользования), посредством которых обеспечивается доступ	Земли общего пользования
10.	Иные сведения	—

4. Пояснения к сведениям об уточняемом земельном участке с кадастровым номером 43:30:340404:273 :

1.	—
----	---

1. Сведения о характерных точках границ уточняемого земельного участка с кадастровым номером 43:30:340404:274 :
Система координат МСК-43 Зона № 2

Обозначение характерных точек границ	Координаты, м				Метод определения координат	Формулы, примененные для расчета средней квадратической погрешности определения координат характерных точек границ (Mt), с подставленными в такие формулы значениями и итоговые (вычисленные) значения Mt, м	Описание закрепления точки
	содержатся в Едином государственном реестре недвижимости		определены в результате выполнения комплексных кадастровых работ				
	X	Y	X	Y			
1	2	3	4	5	6	7	8
н116У	—	—	620 329,43	2 228 406,51	Метод спутниковых геодезических измерений (определений)	$\sqrt{(m0^2 + m1^2)} = \sqrt{(0,05^2 + 0,08^2)} = 0,09$	—
н117У	—	—	620 344,43	2 228 408,51			
н119У	—	—	620 335,85	2 228 508,14			
н120У	—	—	620 320,92	2 228 506,73			
н2У	—	—	620 321,95	2 228 487,82			
н1У	—	—	620 322,82	2 228 475,83			

1	2	3	4	5	6	7	8
н116У	—	—	620 329,43	2 228 406,51	Метод спутниковых геодезических измерений (определений)	$\sqrt{(m0^2 + m1^2)} = \sqrt{(0,05^2 + 0,08^2)} = 0,09$	—

2. Сведения о частях границ уточняемого земельного участка с кадастровым номером 43:30:340404:274 :

Обозначение части границ		Горизонтальное проложение (S), м	Описание прохождения части границ	Сведения о согласовании местоположения границ (согласовано/спорное)
от т.	до т.			
1	2	3	4	5
н116У	н117У	15,13	—	согласовано
н117У	н119У	100,00		
н119У	н120У	15,00		
н120У	н2У	18,94		
н2У	н1У	12,02		
н1У	н116У	69,63		

3. Сведения о характеристиках уточняемого земельного участка с кадастровым номером 43:30:340404:274 :

№ п/п	Наименование характеристики земельного участка	Значение характеристики
1	2	3
1.	Адрес земельного участка	—
1.1.	Сведения о местоположении земельного участка (при отсутствии адреса) в структурированном в соответствии с федеральной информационной адресной системой виде	Российская Федерация, Кировская область, Слободской р-н, Шестаково с, Колхозная ул, д 67
1.2.	Дополнительные сведения о местоположении земельного участка	—
2.	Площадь земельного участка ± величина погрешности определения (вычисления) площади ($P \pm \Delta P$), м ²	1 548 ± 12,00
3.	Формула, примененная для вычисления предельной погрешности определения площади земельного участка, с подставленными значениями и итоговые (вычисленные) значения	$3,5 * M_t * \sqrt{P} = 3,5 * 0,09 * \sqrt{(1548)} = 12$
4.	Площадь земельного участка согласно сведениям Единого государственного реестра недвижимости (Ркад), м ²	1 500,00
5.	Оценка расхождения Р и Ркад (Р - Ркад), м ²	48
6.	Предельный минимальный и максимальный размеры земельного участка (Рмин и Рмакс), м ²	Рмин = 600 Рмакс = —
7.	Вид (виды) разрешенного использования	личное подсобное хозяйство
7.1.	Дополнительные сведения об использовании земельного участка	—

1	2	3
8.	Кадастровый или иной государственный учетный номер (инвентарный) здания, сооружения, объекта незавершенного строительства, расположенного на земельном участке	43:30:340404:551; 43:30:000000:1358
9.	Сведения о земельных участках (землях общего пользования, территории общего пользования), посредством которых обеспечивается доступ	Земли общего пользования
10.	Иные сведения	—

4. Пояснения к сведениям об уточняемом земельном участке с кадастровым номером 43:30:340404:274 :

1.	—
----	---

1. Сведения о характерных точках границ уточняемого земельного участка с кадастровым номером 43:30:340404:276 :
Система координат МСК-43 Зона № 2

Обозначение характерных точек границ	Координаты, м				Метод определения координат	Формулы, примененные для расчета средней квадратической погрешности определения координат характерных точек границ (Mt), с подставленными в такие формулы значениями и итоговые (вычисленные) значения Mt, м	Описание закрепления точки
	содержатся в Едином государственном реестре недвижимости		определены в результате выполнения комплексных кадастровых работ				
	X	Y	X	Y			
1	2	3	4	5	6	7	8
н582У	—	—	620 638,96	2 228 511,01	Метод спутниковых геодезических измерений (определений)	$\sqrt{(m0^2 + m1^2)} = \sqrt{(0,05^2 + 0,08^2)} = 0,09$	—
н583У	—	—	620 627,39	2 228 515,68			
н584У	—	—	620 623,27	2 228 516,59			
н585У	—	—	620 617,00	2 228 516,59			
н586У	—	—	620 602,11	2 228 514,51			
н587У	—	—	620 599,09	2 228 512,90			
н588У	—	—	620 599,98	2 228 506,99			

1	2	3	4	5	6	7	8
н589У	—	—	620 607,18	2 228 484,01	Метод спутниковых геодезических измерений (определений)	$\sqrt{(m0^2 + m1^2)} = \sqrt{(0,05^2 + 0,08^2)} = 0,09$	—
н590У	—	—	620 611,65	2 228 468,33			
н591У	—	—	620 611,96	2 228 467,84			
н592У	—	—	620 646,82	2 228 479,52			
н593У	—	—	620 642,68	2 228 493,92			
н582У	—	—	620 638,96	2 228 511,01			

2. Сведения о частях границ уточняемого земельного участка с кадастровым номером 43:30:340404:276 :

Обозначение части границ		Горизонтальное проложение (S), м	Описание прохождения части границ	Сведения о согласовании местоположения границ (согласовано/спорное)
от т.	до т.			
1	2	3	4	5
н582У	н583У	12,48	—	согласовано
н583У	н584У	4,22		
н584У	н585У	6,27		
н585У	н586У	15,03		
н586У	н587У	3,42		
н587У	н588У	5,98		
н588У	н589У	24,08		
н589У	н590У	16,30		
н590У	н591У	0,58		
н591У	н592У	36,76		
н592У	н593У	14,98		
н593У	н582У	17,49		

3. Сведения о характеристиках уточняемого земельного участка с кадастровым номером 43:30:340404:276 :

№ п/п	Наименование характеристики земельного участка	Значение характеристики
1	2	3

1	2	3
1.	Адрес земельного участка	Российская Федерация, Кировская область, Слободской р-н, Шестаково с, Колхозная ул, уч 51
1.1.	Сведения о местоположении земельного участка (при отсутствии адреса) в структурированном в соответствии с федеральной информационной адресной системой виде	—
1.2.	Дополнительные сведения о местоположении земельного участка	—
2.	Площадь земельного участка ± величина погрешности определения (вычисления) площади ($P \pm \Delta P$), м ²	1 609 ± 13,00
3.	Формула, примененная для вычисления предельной погрешности определения площади земельного участка, с подставленными значениями и итоговые (вычисленные) значения	$3,5 * M_t * \sqrt{P} = 3,5 * 0,09 * \sqrt{1609} = 13$
4.	Площадь земельного участка согласно сведениям Единого государственного реестра недвижимости (Ркад), м ²	1 700,00
5.	Оценка расхождения P и Ркад ($P - P_{кад}$), м ²	91
6.	Предельный минимальный и максимальный размеры земельного участка (Pмин и Pмакс), м ²	— —
7.	Вид (виды) разрешенного использования	личное подсобное хозяйство
7.1.	Дополнительные сведения об использовании земельного участка	—
8.	Кадастровый или иной государственный учетный номер (инвентарный) здания, сооружения, объекта незавершенного строительства, расположенного на земельном участке	43:30:340404:465; 43:30:000000:1358; 43:30:000000:1589
9.	Сведения о земельных участках (землях общего пользования, территории общего пользования), посредством которых обеспечивается доступ	Земли общего пользования
10.	Иные сведения	—
4. Пояснения к сведениям об уточняемом земельном участке с кадастровым номером		43:30:340404:276 :
1.	—	—

1. Сведения о характерных точках границ уточняемого земельного участка с кадастровым номером 43:30:340404:277 :
 Система координат МСК-43 Зона № 2

Обозначение характерных точек границ	Координаты, м				Метод определения координат	Формулы, примененные для расчета средней квадратической погрешности определения координат характерных точек границ (Mt), с подставленными в такие формулы значениями и итоговые (вычисленные) значения Mt, м	Описание закрепления точки
	содержатся в Едином государственном реестре недвижимости		определены в результате выполнения комплексных кадастровых работ				
	X	Y	X	Y			
1	2	3	4	5	6	7	8
н337У	—	—	620 665,11	2 228 486,07	Метод спутниковых геодезических измерений (определений)	$\sqrt{(m0^2 + m1^2)} = \sqrt{(0,05^2 + 0,08^2)} = 0,09$	—
н689У	—	—	620 654,09	2 228 521,70			
н690У	—	—	620 637,73	2 228 516,69			
н582У	—	—	620 638,96	2 228 511,01			
н593У	—	—	620 642,68	2 228 493,92			
н592У	—	—	620 646,82	2 228 479,52			
н337У	—	—	620 665,11	2 228 486,07			

2. Сведения о частях границ уточняемого земельного участка с кадастровым номером 43:30:340404:277 :

Обозначение части границ		Горизонтальное проложение (S), м	Описание прохождения части границ	Сведения о согласовании местоположения границ (согласовано/спорное)
от т.	до т.			
1	2	3	4	5
н337У	н689У	37,30	по меже	согласовано
н689У	н690У	17,11	-	
н690У	н582У	5,81	по меже	
н582У	н593У	17,49	По забору	
н593У	н592У	14,98	по нежилому строению	
н592У	н337У	19,43	По забору	

3. Сведения о характеристиках уточняемого земельного участка с кадастровым номером <u>43:30:340404:277</u> :		
№ п/п	Наименование характеристики земельного участка	Значение характеристики
1	2	3
1.	Адрес земельного участка	—
1.1.	Сведения о местоположении земельного участка (при отсутствии адреса) в структурированном в соответствии с федеральной информационной адресной системой виде	Российская Федерация, Кировская область, Слободской р-н, Шестаково с, Колхозная ул, д 49
1.2.	Дополнительные сведения о местоположении земельного участка	—
2.	Площадь земельного участка ± величина погрешности определения (вычисления) площади ($P \pm \Delta P$), м ²	700 ± 8,00
3.	Формула, примененная для вычисления предельной погрешности определения площади земельного участка, с подставленными значениями и итоговые (вычисленные) значения	$3,5 * M_t * \sqrt{P} = 3,5 * 0,09 * \sqrt{700} = 8$
4.	Площадь земельного участка согласно сведениям Единого государственного реестра недвижимости (Ркад), м ²	700,00
5.	Оценка расхождения Р и Ркад ($P - P_{кад}$), м ²	0
6.	Предельный минимальный и максимальный размеры земельного участка (Рмин и Рмакс), м ²	— —
7.	Вид (виды) разрешенного использования	личное подсобное хозяйство
7.1.	Дополнительные сведения об использовании земельного участка	—
8.	Кадастровый или иной государственный учетный номер (инвентарный) здания, сооружения, объекта незавершенного строительства, расположенного на земельном участке	43:30:340401:270; 43:30:000000:1358
9.	Сведения о земельных участках (землях общего пользования, территории общего пользования), посредством которых обеспечивается доступ	Земли общего пользования
10.	Иные сведения	—
4. Пояснения к сведениям об уточняемом земельном участке с кадастровым номером <u>43:30:340404:277</u> :		
1.	—	—

1. Сведения о характерных точках границ уточняемого земельного участка с кадастровым номером 43:30:340404:278 :
 Система координат МСК-43 Зона № 2

Обозначение характерных точек границ	Координаты, м				Метод определения координат	Формулы, примененные для расчета средней квадратической погрешности определения координат характерных точек границ (Mt), с подставленными в такие формулы значениями и итоговые (вычисленные) значения Mt, м	Описание закрепления точки
	содержатся в Едином государственном реестре недвижимости		определены в результате выполнения комплексных кадастровых работ				
	X	Y	X	Y			
1	2	3	4	5	6	7	8
н748У	—	—	620 561,33	2 228 559,46	Метод спутниковых геодезических измерений (определений)	$\sqrt{(m0^2 + m1^2)} = \sqrt{(0,05^2 + 0,08^2)} = 0,09$	—
н749У	—	—	620 597,02	2 228 554,73			
н180114У	—	—	620 603,60	2 228 604,29			
н750У	—	—	620 583,49	2 228 608,66			
н751У	—	—	620 580,11	2 228 581,29			
н752У	—	—	620 564,29	2 228 581,76			
н748У	—	—	620 561,33	2 228 559,46			

2. Сведения о частях границ уточняемого земельного участка с кадастровым номером 43:30:340404:278 :

Обозначение части границ		Горизонтальное проложение (S), м	Описание прохождения части границ	Сведения о согласовании местоположения границ (согласовано/спорное)
от т.	до т.			
1	2	3	4	5
н748У	н749У	36,00	—	согласовано
н749У	н180114У	49,99		
н180114У	н750У	20,58		
н750У	н751У	27,58		
н751У	н752У	15,83		
н752У	н748У	22,50		

3. Сведения о характеристиках уточняемого земельного участка с кадастровым номером 43:30:340404:278 :

№ п/п	Наименование характеристики земельного участка	Значение характеристики
1	2	3
1.	Адрес земельного участка	Российская Федерация, Кировская область, Слободской р-н, Шестаково с, Советская ул, уч 9
1.1.	Сведения о местоположении земельного участка (при отсутствии адреса) в структурированном в соответствии с федеральной информационной адресной системой виде	—
1.2.	Дополнительные сведения о местоположении земельного участка	—
2.	Площадь земельного участка ± величина погрешности определения (вычисления) площади ($P \pm \Delta P$), м ²	1 400 ± 12,00
3.	Формула, примененная для вычисления предельной погрешности определения площади земельного участка, с подставленными значениями и итоговые (вычисленные) значения	$3,5 * M_t * \sqrt{P} = 3,5 * 0,09 * \sqrt{1400} = 12$
4.	Площадь земельного участка согласно сведениям Единого государственного реестра недвижимости (Ркад), м ²	1 400,00
5.	Оценка расхождения Р и Ркад ($P - P_{кад}$), м ²	0
6.	Предельный минимальный и максимальный размеры земельного участка (Рмин и Рмакс), м ²	— —
7.	Вид (виды) разрешенного использования	личное подсобное хозяйство
7.1.	Дополнительные сведения об использовании земельного участка	—
8.	Кадастровый или иной государственный учетный номер (инвентарный) здания, сооружения, объекта незавершенного строительства, расположенного на земельном участке	—
9.	Сведения о земельных участках (землях общего пользования, территории общего пользования), посредством которых обеспечивается доступ	Земли общего пользования
10.	Иные сведения	—

4. Пояснения к сведениям об уточняемом земельном участке с кадастровым номером 43:30:340404:278 :

1.	—
----	---

1. Сведения о характерных точках границ уточняемого земельного участка с кадастровым номером 43:30:340404:279 :
 Система координат МСК-43 Зона № 2

Обозначение характерных точек границ	Координаты, м				Метод определения координат	Формулы, примененные для расчета средней квадратической погрешности определения координат характерных точек границ (Mt), с подставленными в такие формулы значениями и итоговые (вычисленные) значения Mt, м	Описание закрепления точки
	содержатся в Едином государственном реестре недвижимости		определены в результате выполнения комплексных кадастровых работ				
	X	Y	X	Y			
1	2	3	4	5	6	7	8
н753У	—	—	620 480,67	2 228 581,44	Метод спутниковых геодезических измерений (определений)	$\sqrt{(m0^2 + m1^2)} = \sqrt{(0,05^2 + 0,08^2)} = 0,09$	—
н754У	—	—	620 495,38	2 228 578,07			
н755У	—	—	620 498,67	2 228 592,44			
н756У	—	—	620 483,96	2 228 595,81			
н753У	—	—	620 480,67	2 228 581,44			

2. Сведения о частях границ уточняемого земельного участка с кадастровым номером 43:30:340404:279 :

Обозначение части границ		Горизонтальное проложение (S), м	Описание прохождения части границ	Сведения о согласовании местоположения границ (согласовано/спорное)
от т.	до т.			
1	2	3	4	5
н753У	н754У	15,09	—	согласовано
н754У	н755У	14,74		
н755У	н756У	15,09		
н756У	н753У	14,74		

3. Сведения о характеристиках уточняемого земельного участка с кадастровым номером 43:30:340404:279 :

№ п/п	Наименование характеристики земельного участка	Значение характеристики
1	2	3
1	2	3

1	2	3
1.	Адрес земельного участка	—
1.1.	Сведения о местоположении земельного участка (при отсутствии адреса) в структурированном в соответствии с федеральной информационной адресной системой виде	Российская Федерация, Кировская область, Слободской р-н, Шестаково с, Советская ул, д 11
1.2.	Дополнительные сведения о местоположении земельного участка	—
2.	Площадь земельного участка ± величина погрешности определения (вычисления) площади ($P \pm \Delta P$), м ²	222 ± 5,00
3.	Формула, примененная для вычисления предельной погрешности определения площади земельного участка, с подставленными значениями и итоговые (вычисленные) значения	$3,5 * M_t * \sqrt{P} = 3,5 * 0,09 * \sqrt{222} = 5$
4.	Площадь земельного участка согласно сведениям Единого государственного реестра недвижимости (Ркад), м ²	120,00
5.	Оценка расхождения Р и Ркад (Р - Ркад), м ²	102
6.	Предельный минимальный и максимальный размеры земельного участка (Рмин и Рмакс), м ²	Рмин = 900 Рмакс = —
7.	Вид (виды) разрешенного использования	для размещения и эксплуатации библиотеки
7.1.	Дополнительные сведения об использовании земельного участка	—
8.	Кадастровый или иной государственный учетный номер (инвентарный) здания, сооружения, объекта незавершенного строительства, расположенного на земельном участке	—
9.	Сведения о земельных участках (землях общего пользования, территории общего пользования), посредством которых обеспечивается доступ	Земли общего пользования
10.	Иные сведения	—
4. Пояснения к сведениям об уточняемом земельном участке с кадастровым номером		43:30:340404:279 :
1.	—	—

1. Сведения о характерных точках границ уточняемого земельного участка с кадастровым номером 43:30:340404:285 :
 Система координат МСК-43 Зона № 2

Обозначение характерных точек границ	Координаты, м				Метод определения координат	Формулы, примененные для расчета средней квадратической погрешности определения координат характерных точек границ (Mt), с подставленными в такие формулы значениями и итоговые (вычисленные) значения Mt, м	Описание закрепления точки
	содержатся в Едином государственном реестре недвижимости		определены в результате выполнения комплексных кадастровых работ				
	X	Y	X	Y			
1	2	3	4	5	6	7	8
н95У	—	—	619 844,99	2 228 695,01	Метод спутниковых геодезических измерений (определений)	$\sqrt{(m0^2 + m1^2)} = \sqrt{(0,05^2 + 0,08^2)} = 0,09$	—
н96У	—	—	619 824,07	2 228 699,21			
н97У	—	—	619 817,23	2 228 672,48			
н98У	—	—	619 813,28	2 228 673,01			
н99У	—	—	619 810,14	2 228 650,96			
н100У	—	—	619 809,91	2 228 647,50			
н101У	—	—	619 817,70	2 228 646,40			
н102У	—	—	619 834,96	2 228 643,98			
н103У	—	—	619 837,64	2 228 647,22			
н104У	—	—	619 841,14	2 228 668,09			
н105У	—	—	619 843,24	2 228 686,90			
н95У	—	—	619 844,99	2 228 695,01			

2. Сведения о частях границ уточняемого земельного участка с кадастровым номером 43:30:340404:285 :

Обозначение части границ		Горизонтальное проложение (S), м	Описание прохождения части границ	Сведения о согласовании местоположения границ (согласовано/спорное)
от т.	до т.			
1	2	3	4	5
н95У	н96У	21,34	—	согласовано
н96У	н97У	27,59		
н97У	н98У	3,99		
н98У	н99У	22,27		
н99У	н100У	3,47		
н100У	н101У	7,87		
н101У	н102У	17,43		
н102У	н103У	4,20		
н103У	н104У	21,16		
н104У	н105У	18,93		
н105У	н95У	8,30		

3. Сведения о характеристиках уточняемого земельного участка с кадастровым номером 43:30:340404:285 :

№ п/п	Наименование характеристики земельного участка	Значение характеристики
1	2	3
1.	Адрес земельного участка	—
1.1.	Сведения о местоположении земельного участка (при отсутствии адреса) в структурированном в соответствии с федеральной информационной адресной системой виде	Российская Федерация, Кировская область, Слободской р-н, Шестаково с, Советская ул, д 36
1.2.	Дополнительные сведения о местоположении земельного участка	—
2.	Площадь земельного участка ± величина погрешности определения (вычисления) площади ($P \pm \Delta P$), м ²	1 320 ± 11,00
3.	Формула, примененная для вычисления предельной погрешности определения площади земельного участка, с подставленными значениями и итоговые (вычисленные) значения	$3,5 * M_t * \sqrt{P} = 3,5 * 0,09 * \sqrt{1320} = 11$
4.	Площадь земельного участка согласно сведениям Единого государственного реестра недвижимости (Ркад), м ²	1 200,00
5.	Оценка расхождения Р и Ркад ($P - P_{кад}$), м ²	120
6.	Предельный минимальный и максимальный размеры земельного участка (Рмин и Рмакс), м ²	Рмин = 600 Рмакс = —

1	2	3
7.	Вид (виды) разрешенного использования	личное подсобное хозяйство
7.1.	Дополнительные сведения об использовании земельного участка	—
8.	Кадастровый или иной государственный учетный номер (инвентарный) здания, сооружения, объекта незавершенного строительства, расположенного на земельном участке	43:30:000000:1589
9.	Сведения о земельных участках (землях общего пользования, территории общего пользования), посредством которых обеспечивается доступ	Земли общего пользования
10.	Иные сведения	—

4. Пояснения к сведениям об уточняемом земельном участке с кадастровым номером 43:30:340404:285 :

1.	—
----	---

1. Сведения о характерных точках границ уточняемого земельного участка с кадастровым номером 43:30:340404:286 :

Система координат МСК-43 Зона № 2

Обозначение характерных точек границ	Координаты, м				Метод определения координат	Формулы, примененные для расчета средней квадратической погрешности определения координат характерных точек границ (Mt), с подставленными в такие формулы значениями и итоговые (вычисленные) значения Mt, м	Описание закрепления точки
	содержатся в Едином государственном реестре недвижимости		определены в результате выполнения комплексных кадастровых работ				
	X	Y	X	Y			
1	2	3	4	5	6	7	8
н60У	—	—	620 059,47	2 228 600,77	Метод спутниковых геодезических измерений (определений)	$\sqrt{(m0^2 + m1^2)} = \sqrt{(0,05^2 + 0,08^2)} = 0,09$	—
н180118У	—	—	620 055,43	2 228 564,71			
н180118У	—	—	620 073,32	2 228 562,70			
н180119У	—	—	620 077,28	2 228 598,04			
н60У	—	—	620 059,47	2 228 600,77			

2. Сведения о частях границ уточняемого земельного участка с кадастровым номером 43:30:340404:286 :

Обозначение части границ		Горизонтальное проложение (S), м	Описание прохождения части границ	Сведения о согласовании местоположения границ (согласовано/спорное)
от т.	до т.			
1	2	3	4	5
н60У	н180118У	36,29	—	согласовано
н180118У	н180118У	18,00		
н180118У	н180119У	35,56		
н180119У	н60У	18,02		

3. Сведения о характеристиках уточняемого земельного участка с кадастровым номером 43:30:340404:286 :

№ п/п	Наименование характеристики земельного участка	Значение характеристики
1	2	3
1.	Адрес земельного участка	—
1.1.	Сведения о местоположении земельного участка (при отсутствии адреса) в структурированном в соответствии с федеральной информационной адресной системой виде	Российская Федерация, Кировская область, Слободской р-н, Шестаково с, Новшестаковская ул, д 14
1.2.	Дополнительные сведения о местоположении земельного участка	—
2.	Площадь земельного участка ± величина погрешности определения (вычисления) площади ($P \pm \Delta P$), м ²	647 ± 9,00
3.	Формула, примененная для вычисления предельной погрешности определения площади земельного участка, с подставленными значениями и итоговые (вычисленные) значения	$3,5 * 0,10 * \sqrt{(647,00)} = 9$
4.	Площадь земельного участка согласно сведениям Единого государственного реестра недвижимости (Ркад), м ²	600,00
5.	Оценка расхождения Р и Ркад ($P - P_{кад}$), м ²	47
6.	Предельный минимальный и максимальный размеры земельного участка (Рмин и Рмакс), м ²	— —
7.	Вид (виды) разрешенного использования	личное подсобное хозяйство
7.1.	Дополнительные сведения об использовании земельного участка	—
8.	Кадастровый или иной государственный учетный номер (инвентарный) здания, сооружения, объекта незавершенного строительства, расположенного на земельном участке	—
9.	Сведения о земельных участках (землях общего пользования, территории общего пользования), посредством которых обеспечивается доступ	Земли общего пользования

1	2	3
10.	Иные сведения	—

4. Пояснения к сведениям об уточняемом земельном участке с кадастровым номером 43:30:340404:286 :

1.	—
----	---

1. Сведения о характерных точках границ уточняемого земельного участка с кадастровым номером 43:30:340404:288 :
Система координат МСК-43 Зона № 2

Обозначение характерных точек границ	Координаты, м				Метод определения координат	Формулы, примененные для расчета средней квадратической погрешности определения координат характерных точек границ (Mt), с подставленными в такие формулы значениями и итоговые (вычисленные) значения Mt, м	Описание закрепления точки
	содержатся в Едином государственном реестре недвижимости		определены в результате выполнения комплексных кадастровых работ				
	X	Y	X	Y			
1	2	3	4	5	6	7	8
н528У	—	—	620 094,21	2 228 798,01	Метод спутниковых геодезических измерений (определений)	$\sqrt{(m0^2 + m1^2)} = \sqrt{(0,05^2 + 0,08^2)} = 0,09$	—
н527У	—	—	620 139,77	2 228 789,17			
н180115У	—	—	620 145,23	2 228 823,55			
н180116У	—	—	620 099,72	2 228 831,66			
н528У	—	—	620 094,21	2 228 798,01			

2. Сведения о частях границ уточняемого земельного участка с кадастровым номером 43:30:340404:288 :

Обозначение части границ		Горизонтальное проложение (S), м	Описание прохождения части границ	Сведения о согласовании местоположения границ (согласовано/спорное)
от т.	до т.			
1	2	3	4	5
н528У	н527У	46,41	—	согласовано
н527У	н180115У	34,81		
н180115У	н180116У	46,23		
н180116У	н528У	34,10		

3. Сведения о характеристиках уточняемого земельного участка с кадастровым номером 43:30:340404:288 :

№ п/п	Наименование характеристики земельного участка	Значение характеристики
1	2	3
1.	Адрес земельного участка	Российская Федерация, Кировская область, Слободской р-н, Шестаково с, Новосhestаковская ул, уч 4
1.1.	Сведения о местоположении земельного участка (при отсутствии адреса) в структурированном в соответствии с федеральной информационной адресной системой виде	—
1.2.	Дополнительные сведения о местоположении земельного участка	—
2.	Площадь земельного участка ± величина погрешности определения (вычисления) площади ($P \pm \Delta P$), м ²	1 595 ± 13,00
3.	Формула, примененная для вычисления предельной погрешности определения площади земельного участка, с подставленными значениями и итоговые (вычисленные) значения	$3,5 * M_t * \sqrt{P} = 3,5 * 0,09 * \sqrt{1595} = 13$
4.	Площадь земельного участка согласно сведениям Единого государственного реестра недвижимости (Р _{кад}), м ²	1 344,00
5.	Оценка расхождения Р и Р _{кад} (Р - Р _{кад}), м ²	251
6.	Предельный минимальный и максимальный размеры земельного участка (Р _{мин} и Р _{макс}), м ²	Р _{мин} = 601 Р _{макс} = —
7.	Вид (виды) разрешенного использования	для ведения личного подсобного хозяйства
7.1.	Дополнительные сведения об использовании земельного участка	—
8.	Кадастровый или иной государственный учетный номер (инвентарный) здания, сооружения, объекта незавершенного строительства, расположенного на земельном участке	43:30:340404:521; 43:30:000000:1358
9.	Сведения о земельных участках (землях общего пользования, территории общего пользования), посредством которых обеспечивается доступ	Земли общего пользования
10.	Иные сведения	—

4. Пояснения к сведениям об уточняемом земельном участке с кадастровым номером 43:30:340404:288 :

1.	—
----	---

1. Сведения о характерных точках границ уточняемого земельного участка с кадастровым номером 43:30:340404:289 :
 Система координат МСК-43 Зона № 2

Обозначение характерных точек границ	Координаты, м				Метод определения координат	Формулы, примененные для расчета средней квадратической погрешности определения координат характерных точек границ (Mt), с подставленными в такие формулы значениями и итоговые (вычисленные) значения Mt, м	Описание закрепления точки
	содержатся в Едином государственном реестре недвижимости		определены в результате выполнения комплексных кадастровых работ				
	X	Y	X	Y			
1	2	3	4	5	6	7	8
н5У	—	—	620 277,95	2 228 514,87	Метод спутниковых геодезических измерений (определений)	$\sqrt{(m0^2 + m1^2)} = \sqrt{(0,05^2 + 0,08^2)} = 0,09$	—
н408У	—	—	620 277,95	2 228 520,38			
н409У	—	—	620 237,67	2 228 522,96			
н410У	—	—	620 234,01	2 228 525,12			
н411У	—	—	620 229,80	2 228 525,51			
н412У	—	—	620 228,45	2 228 509,73			
н226У	—	—	620 228,04	2 228 482,19			
н107У	—	—	620 240,22	2 228 482,19			
н106У	—	—	620 240,07	2 228 496,33			
н115У	—	—	620 260,11	2 228 496,66			
н414У	—	—	620 268,06	2 228 496,56			
н6У	—	—	620 278,71	2 228 495,90			

1	2	3	4	5	6	7	8
н5У	—	—	620 277,95	2 228 514,87	Метод спутниковых геодезических измерений (определений)	$\sqrt{(m0^2 + m1^2)} = \sqrt{(0,05^2 + 0,08^2)} = 0,09$	—

2. Сведения о частях границ уточняемого земельного участка с кадастровым номером 43:30:340404:289 :

Обозначение части границ		Горизонтальное проложение (S), м	Описание прохождения части границ	Сведения о согласовании местоположения границ (согласовано/спорное)
от т.	до т.			
1	2	3	4	5
н5У	н408У	5,51	—	согласовано
н408У	н409У	40,36		
н409У	н410У	4,25		
н410У	н411У	4,23		
н411У	н412У	15,84		
н412У	н226У	27,54		
н226У	н107У	12,18		
н107У	н106У	14,14		
н106У	н115У	20,04		
н115У	н414У	7,95		
н414У	н6У	10,67		
н6У	н5У	18,99		

3. Сведения о характеристиках уточняемого земельного участка с кадастровым номером 43:30:340404:289 :

№ п/п	Наименование характеристики земельного участка	Значение характеристики
1	2	3
1.	Адрес земельного участка	Российская Федерация, Кировская область, Слободской р-н, Шестаково с, Поселковая ул, уч 6
1.1.	Сведения о местоположении земельного участка (при отсутствии адреса) в структурированном в соответствии с федеральной информационной адресной системой виде	—
1.2.	Дополнительные сведения о местоположении земельного участка	—
2.	Площадь земельного участка ± величина погрешности определения (вычисления) площади ($P \pm \Delta P$), м ²	1 446 ± 12,00
3.	Формула, примененная для вычисления предельной погрешности определения площади земельного участка, с подставленными значениями и итоговые (вычисленные) значения	$3,5 * M_t * \sqrt{P} = 3,5 * 0,09 * \sqrt{1446} = 12$

1	2	3
4.	Площадь земельного участка согласно сведениям Единого государственного реестра недвижимости (Ркад), м ²	1 400,00
5.	Оценка расхождения Р и Ркад (Р - Ркад), м ²	46
6.	Предельный минимальный и максимальный размеры земельного участка (Рмин и Рмакс), м ²	Рмин = 600 Рмакс = —
7.	Вид (виды) разрешенного использования	личное подсобное хозяйство
7.1.	Дополнительные сведения об использовании земельного участка	—
8.	Кадастровый или иной государственный учетный номер (инвентарный) здания, сооружения, объекта незавершенного строительства, расположенного на земельном участке	43:30:340404:458; 43:30:000000:1358; 43:30:000000:1589
9.	Сведения о земельных участках (землях общего пользования, территории общего пользования), посредством которых обеспечивается доступ	Земли общего пользования
10.	Иные сведения	—

4. Пояснения к сведениям об уточняемом земельном участке с кадастровым номером 43:30:340404:289 :

1.	—
----	---

1. Сведения о характерных точках границ уточняемого земельного участка с кадастровым номером 43:30:340404:290 :
Система координат МСК-43 Зона № 2

Обозначение характерных точек границ	Координаты, м				Метод определения координат	Формулы, примененные для расчета средней квадратической погрешности определения координат характерных точек границ (Mt), с подставленными в такие формулы значениями и итоговые (вычисленные) значения Mt, м	Описание закрепления точки
	содержатся в Едином государственном реестре недвижимости		определены в результате выполнения комплексных кадастровых работ				
	X	Y	X	Y			
1	2	3	4	5	6	7	8
н411У	—	—	620 229,80	2 228 525,51	Метод спутниковых геодезических измерений (определений)	$\sqrt{(m0^2 + m1^2)} = \sqrt{(0,05^2 + 0,08^2)} = 0,09$	—
н430У	—	—	620 221,97	2 228 526,22			
н431У	—	—	620 221,72	2 228 523,53			

1	2	3	4	5	6	7	8
н432У	—	—	620 199,77	2 228 525,12	Метод спутниковых геодезических измерений (определений)	$\sqrt{(m_0^2 + m_1^2)} = \sqrt{(0,05^2 + 0,08^2)} = 0,09$	—
н433У	—	—	620 199,77	2 228 508,11			
н434У	—	—	620 199,78	2 228 492,98			
н227У	—	—	620 199,67	2 228 481,77			
н226У	—	—	620 228,04	2 228 482,19			
н412У	—	—	620 228,45	2 228 509,73			
н411У	—	—	620 229,80	2 228 525,51			

2. Сведения о частях границ уточняемого земельного участка с кадастровым номером 43:30:340404:290 :

Обозначение части границ		Горизонтальное проложение (S), м	Описание прохождения части границ	Сведения о согласовании местоположения границ (согласовано/спорное)
от т.	до т.			
1	2	3	4	5
н411У	н430У	7,86	—	согласовано
н430У	н431У	2,70		
н431У	н432У	22,01		
н432У	н433У	17,01		
н433У	н434У	15,13		
н434У	н227У	11,21		
н227У	н226У	28,37		
н226У	н412У	27,54		
н412У	н411У	15,84		

3. Сведения о характеристиках уточняемого земельного участка с кадастровым номером 43:30:340404:290 :

№ п/п	Наименование характеристики земельного участка	Значение характеристики
1	2	3

1	2	3
1.	Адрес земельного участка	—
1.1.	Сведения о местоположении земельного участка (при отсутствии адреса) в структурированном в соответствии с федеральной информационной адресной системой виде	Российская Федерация, Кировская область, Слободской р-н, Шестаково с, Поселковая ул, уч 6
1.2.	Дополнительные сведения о местоположении земельного участка	—
2.	Площадь земельного участка ± величина погрешности определения (вычисления) площади ($P \pm \Delta P$), м ²	1 230 ± 11,00
3.	Формула, примененная для вычисления предельной погрешности определения площади земельного участка, с подставленными значениями и итоговые (вычисленные) значения	$3,5 * M_t * \sqrt{P} = 3,5 * 0,09 * \sqrt{(1230)} = 11$
4.	Площадь земельного участка согласно сведениям Единого государственного реестра недвижимости (Ркад), м ²	1 232,00
5.	Оценка расхождения P и Ркад (P - Ркад), м ²	2
6.	Предельный минимальный и максимальный размеры земельного участка (Рмин и Рмакс), м ²	Рмин = 600 Рмакс = —
7.	Вид (виды) разрешенного использования	личное подсобное хозяйство
7.1.	Дополнительные сведения об использовании земельного участка	—
8.	Кадастровый или иной государственный учетный номер (инвентарный) здания, сооружения, объекта незавершенного строительства, расположенного на земельном участке	43:30:340404:458
9.	Сведения о земельных участках (землях общего пользования, территории общего пользования), посредством которых обеспечивается доступ	Земли общего пользования
10.	Иные сведения	—
4. Пояснения к сведениям об уточняемом земельном участке с кадастровым номером		43:30:340404:290 :
1.	—	—

1. Сведения о характерных точках границ уточняемого земельного участка с кадастровым номером 43:30:340404:291 :
 Система координат МСК-43 Зона № 2

Обозначение характерных точек границ	Координаты, м				Метод определения координат	Формулы, примененные для расчета средней квадратической погрешности определения координат характерных точек границ (Mt), с подставленными в такие формулы значениями и итоговые (вычисленные) значения Mt, м	Описание закрепления точки
	содержатся в Едином государственном реестре недвижимости		определены в результате выполнения комплексных кадастровых работ				
	X	Y	X	Y			
1	2	3	4	5	6	7	8
н434У	—	—	620 199,78	2 228 492,98	Метод спутниковых геодезических измерений (определений)	$\sqrt{(m_0^2 + m_1^2)} = \sqrt{(0,05^2 + 0,08^2)} = 0,09$	—
н433У	—	—	620 199,77	2 228 508,11			
н432У	—	—	620 199,77	2 228 525,12			
н324У	—	—	620 147,14	2 228 529,29			
н318У	—	—	620 147,04	2 228 496,88			
н434У	—	—	620 199,78	2 228 492,98			

2. Сведения о частях границ уточняемого земельного участка с кадастровым номером 43:30:340404:291 :

Обозначение части границ		Горизонтальное проложение (S), м	Описание прохождения части границ	Сведения о согласовании местоположения границ (согласовано/спорное)
от т.	до т.			
1	2	3	4	5
н434У	н433У	15,13	—	согласовано
н433У	н432У	17,01		
н432У	н324У	52,79		
н324У	н318У	32,41		
н318У	н434У	52,88		

3. Сведения о характеристиках уточняемого земельного участка с кадастровым номером 43:30:340404:291 :

№ п/п	Наименование характеристики земельного участка	Значение характеристики
1	2	3
1	2	3

1	2	3
1.	Адрес земельного участка	Российская Федерация, Кировская область, Слободской р-н, Шестаково с, Поселковая ул, уч 8
1.1.	Сведения о местоположении земельного участка (при отсутствии адреса) в структурированном в соответствии с федеральной информационной адресной системой виде	—
1.2.	Дополнительные сведения о местоположении земельного участка	—
2.	Площадь земельного участка \pm величина погрешности определения (вычисления) площади ($P \pm \Delta P$), м ²	1 700 \pm 13,00
3.	Формула, примененная для вычисления предельной погрешности определения площади земельного участка, с подставленными значениями и итоговые (вычисленные) значения	$3,5 * Mt * \sqrt{P} = 3,5 * 0,09 * \sqrt{1700} = 13$
4.	Площадь земельного участка согласно сведениям Единого государственного реестра недвижимости (Ркад), м ²	1 728,00
5.	Оценка расхождения P и Ркад (P - Ркад), м ²	28
6.	Предельный минимальный и максимальный размеры земельного участка (Рмин и Рмакс), м ²	Рмин = 600 Рмакс = —
7.	Вид (виды) разрешенного использования	для ведения личного подсобного хозяйства
7.1.	Дополнительные сведения об использовании земельного участка	—
8.	Кадастровый или иной государственный учетный номер (инвентарный) здания, сооружения, объекта незавершенного строительства, расположенного на земельном участке	43:30:340404:350; 43:30:000000:1358; 43:30:000000:1589
9.	Сведения о земельных участках (землях общего пользования, территории общего пользования), посредством которых обеспечивается доступ	Земли общего пользования
10.	Иные сведения	—
4. Пояснения к сведениям об уточняемом земельном участке с кадастровым номером		43:30:340404:291 :
1.	—	—

1. Сведения о характерных точках границ уточняемого земельного участка с кадастровым номером 43:30:340404:293 :
 Система координат МСК-43 Зона № 2

Обозначение характерных точек границ	Координаты, м				Метод определения координат	Формулы, примененные для расчета средней квадратической погрешности определения координат характерных точек границ (Mt), с подставленными в такие формулы значениями и итоговые (вычисленные) значения Mt, м	Описание закрепления точки
	содержатся в Едином государственном реестре недвижимости		определены в результате выполнения комплексных кадастровых работ				
	X	Y	X	Y			
1	2	3	4	5	6	7	8
н212У	—	—	620 197,09	2 228 541,36	Метод спутниковых геодезических измерений (определений)	$\sqrt{(m0^2 + m1^2)} = \sqrt{(0,05^2 + 0,08^2)} = 0,09$	—
н169У	—	—	620 200,30	2 228 578,86			
н168У	—	—	620 196,38	2 228 579,53			
н637У	—	—	620 177,58	2 228 584,17			
н638У	—	—	620 174,96	2 228 583,00			
н639У	—	—	620 167,88	2 228 583,00			
н640У	—	—	620 158,53	2 228 584,19			
н9У	—	—	620 152,01	2 228 583,30			
н8У	—	—	620 148,40	2 228 547,10			
н641У	—	—	620 154,97	2 228 546,22			
н642У	—	—	620 187,65	2 228 541,75			
н212У	—	—	620 197,09	2 228 541,36			

2. Сведения о частях границ уточняемого земельного участка с кадастровым номером 43:30:340404:293 :

Обозначение части границ		Горизонтальное проложение (S), м	Описание прохождения части границ	Сведения о согласовании местоположения границ (согласовано/спорное)
от т.	до т.			
1	2	3	4	5
н212У	н169У	37,64	—	согласовано
н169У	н168У	3,98		
н168У	н637У	19,36		
н637У	н638У	2,87		
н638У	н639У	7,08		
н639У	н640У	9,43		
н640У	н9У	6,58		
н9У	н8У	36,38		
н8У	н641У	6,63		
н641У	н642У	32,98		
н642У	н212У	9,45		

3. Сведения о характеристиках уточняемого земельного участка с кадастровым номером 43:30:340404:293 :

№ п/п	Наименование характеристики земельного участка	Значение характеристики
1	2	3
1.	Адрес земельного участка	Российская Федерация, Кировская область, Слободской р-н, Шестаково с, Поселковая ул, уч 9
1.1.	Сведения о местоположении земельного участка (при отсутствии адреса) в структурированном в соответствии с федеральной информационной адресной системой виде	—
1.2.	Дополнительные сведения о местоположении земельного участка	—
2.	Площадь земельного участка ± величина погрешности определения (вычисления) площади ($P \pm \Delta P$), м ²	1 890 ± 14,00
3.	Формула, примененная для вычисления предельной погрешности определения площади земельного участка, с подставленными значениями и итоговые (вычисленные) значения	$3,5 * M_t * \sqrt{P} = 3,5 * 0,09 * \sqrt{1890} = 14$
4.	Площадь земельного участка согласно сведениям Единого государственного реестра недвижимости (P _{кад}), м ²	1 500,00
5.	Оценка расхождения P и P _{кад} (P - P _{кад}), м ²	390

1	2	3
6.	Предельный минимальный и максимальный размеры земельного участка (Р _{мин} и Р _{макс}), м ²	Р _{мин} = 600 Р _{макс} = —
7.	Вид (виды) разрешенного использования	личное подсобное хозяйство
7.1.	Дополнительные сведения об использовании земельного участка	—
8.	Кадастровый или иной государственный учетный номер (инвентарный) здания, сооружения, объекта незавершенного строительства, расположенного на земельном участке	43:30:340404:468; 43:30:000000:1358; 43:30:000000:1589
9.	Сведения о земельных участках (землях общего пользования, территории общего пользования), посредством которых обеспечивается доступ	Земли общего пользования
10.	Иные сведения	—

4. Пояснения к сведениям об уточняемом земельном участке с кадастровым номером 43:30:340404:293 :

1.	—
----	---

1. Сведения о характерных точках границ уточняемого земельного участка с кадастровым номером 43:30:340404:296 :
Система координат МСК-43 Зона № 2

Обозначение характерных точек границ	Координаты, м				Метод определения координат	Формулы, примененные для расчета средней квадратической погрешности определения координат характерных точек границ (Mt), с подставленными в такие формулы значениями и итоговые (вычисленные) значения Mt, м	Описание закрепления точки
	содержатся в Едином государственном реестре недвижимости		определены в результате выполнения комплексных кадастровых работ				
	X	Y	X	Y			
1	2	3	4	5	6	7	8
н504У	—	—	619 864,74	2 228 373,99	Метод спутниковых геодезических измерений (определений)	$\sqrt{(m_0^2 + m_1^2)} = \sqrt{(0,05^2 + 0,08^2)} = 0,09$	—
н141У	—	—	619 897,65	2 228 381,42			
н152У	—	—	619 896,60	2 228 392,29			
н151У	—	—	619 913,55	2 228 397,71			
н693У	—	—	619 910,66	2 228 409,27			

1	2	3	4	5	6	7	8
н694У	—	—	619 895,24	2 228 404,59	Метод спутниковых геодезических измерений (определений)	$\sqrt{(m0^2 + m1^2)} = \sqrt{(0,05^2 + 0,08^2)} = 0,09$	—
н695У	—	619 876,04	2 228 399,81				
н696У	—	619 860,52	2 228 396,98				
н504У	—	619 864,74	2 228 373,99				

2. Сведения о частях границ уточняемого земельного участка с кадастровым номером 43:30:340404:296 :

Обозначение части границ		Горизонтальное проложение (S), м	Описание прохождения части границ	Сведения о согласовании местоположения границ (согласовано/спорное)
от т.	до т.			
1	2	3	4	5
н504У	н141У	33,74	Частично по забору	согласовано
н141У	н152У	10,92	По забору	
н152У	н151У	17,80	Частично по забору	
н151У	н693У	11,92	-	
н693У	н694У	16,11	по меже	
н694У	н695У	19,79		
н695У	н696У	15,78		
н696У	н504У	23,37	По забору	

3. Сведения о характеристиках уточняемого земельного участка с кадастровым номером 43:30:340404:296 :

№ п/п	Наименование характеристики земельного участка	Значение характеристики
1	2	3
1.	Адрес земельного участка	Российская Федерация, Кировская область, Слободской р-н, Шестаково с, Полевая ул, уч 18
1.1.	Сведения о местоположении земельного участка (при отсутствии адреса) в структурированном в соответствии с федеральной информационной адресной системой виде	—
1.2.	Дополнительные сведения о местоположении земельного участка	—
2.	Площадь земельного участка ± величина погрешности определения (вычисления) площади ($P \pm \Delta P$), м ²	1 000 ± 10,00

1	2	3
3.	Формула, примененная для вычисления предельной погрешности определения площади земельного участка, с подставленными значениями и итоговые (вычисленные) значения	$3,5 * Mt * \sqrt{P} = 3,5 * 0,09 * \sqrt{1000} = 10$
4.	Площадь земельного участка согласно сведениям Единого государственного реестра недвижимости (Ркад), м ²	1 000,00
5.	Оценка расхождения Р и Ркад (Р - Ркад), м ²	0
6.	Предельный минимальный и максимальный размеры земельного участка (Рмин и Рмакс), м ²	— —
7.	Вид (виды) разрешенного использования	для ведения личного подсобного хозяйства
7.1.	Дополнительные сведения об использовании земельного участка	—
8.	Кадастровый или иной государственный учетный номер (инвентарный) здания, сооружения, объекта незавершенного строительства, расположенного на земельном участке	43:30:340404:346; 43:30:000000:1358
9.	Сведения о земельных участках (землях общего пользования, территории общего пользования), посредством которых обеспечивается доступ	Земли общего пользования
10.	Иные сведения	—

4. Пояснения к сведениям об уточняемом земельном участке с кадастровым номером 43:30:340404:296 :

1.	—
----	---

1. Сведения о характерных точках границ уточняемого земельного участка с кадастровым номером 43:30:340404:297 :
Система координат МСК-43 Зона № 2

Обозначение характерных точек границ	Координаты, м				Метод определения координат	Формулы, примененные для расчета средней квадратической погрешности определения координат характерных точек границ (Mt), с подставленными в такие формулы значениями и итоговые (вычисленные) значения Mt, м	Описание закрепления точки
	содержатся в Едином государственном реестре недвижимости		определены в результате выполнения комплексных кадастровых работ				
	X	Y	X	Y			
1	2	3	4	5	6	7	8
н403У	—	—	619 846,41	2 228 443,51	Метод спутниковых геодезических измерений (определений)	$\sqrt{(m0^2 + m1^2)} = \sqrt{(0,05^2 + 0,08^2)} = 0,09$	—

1	2	3	4	5	6	7	8
н404У	—	—	619 810,34	2 228 442,87	Метод спутниковых геодезических измерений (определений)	$\sqrt{(m0^2 + m1^2)} = \sqrt{(0,05^2 + 0,08^2)} = 0,09$	—
н405У	—	—	619 810,34	2 228 426,68			
н406У	—	—	619 813,60	2 228 410,40			
н407У	—	—	619 846,25	2 228 409,91			
н403У	—	—	619 846,41	2 228 443,51			

2. Сведения о частях границ уточняемого земельного участка с кадастровым номером 43:30:340404:297 :

Обозначение части границ		Горизонтальное проложение (S), м	Описание прохождения части границ	Сведения о согласовании местоположения границ (согласовано/спорное)
от т.	до т.			
1	2	3	4	5
н403У	н404У	36,08	—	согласовано
н404У	н405У	16,19		
н405У	н406У	16,60		
н406У	н407У	32,65		
н407У	н403У	33,60		

3. Сведения о характеристиках уточняемого земельного участка с кадастровым номером 43:30:340404:297 :

№ п/п	Наименование характеристики земельного участка	Значение характеристики
1	2	3
1.	Адрес земельного участка	—
1.1.	Сведения о местоположении земельного участка (при отсутствии адреса) в структурированном в соответствии с федеральной информационной адресной системой виде	Российская Федерация, Кировская область, Слободской р-н, Шестаково с, Полевая ул, д 19
1.2.	Дополнительные сведения о местоположении земельного участка	—
2.	Площадь земельного участка ± величина погрешности определения (вычисления) площади ($P \pm \Delta P$), м ²	1 162 ± 11,00
3.	Формула, примененная для вычисления предельной погрешности определения площади земельного участка, с подставленными значениями и итоговые (вычисленные) значения	$3,5 * Mt * \sqrt{P} = 3,5 * 0,09 * \sqrt{1162} = 11$

1	2	3
4.	Площадь земельного участка согласно сведениям Единого государственного реестра недвижимости (Ркад), м ²	900,00
5.	Оценка расхождения Р и Ркад (Р - Ркад), м ²	262
6.	Предельный минимальный и максимальный размеры земельного участка (Рмин и Рмакс), м ²	Рмин = 600 Рмакс = —
7.	Вид (виды) разрешенного использования	личное подсобное хозяйство
7.1.	Дополнительные сведения об использовании земельного участка	—
8.	Кадастровый или иной государственный учетный номер (инвентарный) здания, сооружения, объекта незавершенного строительства, расположенного на земельном участке	43:30:340404:343; 43:30:000000:1358
9.	Сведения о земельных участках (землях общего пользования, территории общего пользования), посредством которых обеспечивается доступ	Земли общего пользования
10.	Иные сведения	—

4. Пояснения к сведениям об уточняемом земельном участке с кадастровым номером 43:30:340404:297 :

1.	—
----	---

1. Сведения о характерных точках границ уточняемого земельного участка с кадастровым номером 43:30:340404:298 :
Система координат МСК-43 Зона № 2

Обозначение характерных точек границ	Координаты, м				Метод определения координат	Формулы, примененные для расчета средней квадратической погрешности определения координат характерных точек границ (Mt), с подставленными в такие формулы значениями и итоговые (вычисленные) значения Mt, м	Описание закрепления точки
	содержатся в Едином государственном реестре недвижимости		определены в результате выполнения комплексных кадастровых работ				
	X	Y	X	Y			
1	2	3	4	5	6	7	8
н362У	—	—	619 865,57	2 228 609,49	Метод спутниковых геодезических измерений (определений)	$\sqrt{(m0^2 + m1^2)} = \sqrt{(0,05^2 + 0,08^2)} = 0,09$	—
н415У	—	—	619 870,86	2 228 642,20			
н103У	—	—	619 837,64	2 228 647,22			

1	2	3	4	5	6	7	8
н102У	—	—	619 834,96	2 228 643,98	Метод спутниковых геодезических измерений (определений)	$\sqrt{(m0^2 + m1^2)} = \sqrt{(0,05^2 + 0,08^2)} = 0,09$	—
н101У	—	619 817,70	2 228 646,40				
н363У	—	619 814,63	2 228 614,63				
н362У	—	619 865,57	2 228 609,49				

2. Сведения о частях границ уточняемого земельного участка с кадастровым номером 43:30:340404:298 :

Обозначение части границ		Горизонтальное проложение (S), м	Описание прохождения части границ	Сведения о согласовании местоположения границ (согласовано/спорное)
от т.	до т.			
1	2	3	4	5
н362У	н415У	33,13	—	согласовано
н415У	н103У	33,60		
н103У	н102У	4,20		
н102У	н101У	17,43		
н101У	н363У	31,92		
н363У	н362У	51,20		

3. Сведения о характеристиках уточняемого земельного участка с кадастровым номером 43:30:340404:298 :

№ п/п	Наименование характеристики земельного участка	Значение характеристики
1	2	3
1.	Адрес земельного участка	—
1.1.	Сведения о местоположении земельного участка (при отсутствии адреса) в структурированном в соответствии с федеральной информационной адресной системой виде	Российская Федерация, Кировская область, Слободской р-н, Шестаково с, Полевая ул, д 7
1.2.	Дополнительные сведения о местоположении земельного участка	—
2.	Площадь земельного участка ± величина погрешности определения (вычисления) площади ($P \pm \Delta P$), м ²	1 730 ± 13,00
3.	Формула, примененная для вычисления предельной погрешности определения площади земельного участка, с подставленными значениями и итоговые (вычисленные) значения	$3,5 * M_t * \sqrt{P} = 3,5 * 0,09 * \sqrt{1730} = 13$

1	2	3
4.	Площадь земельного участка согласно сведениям Единого государственного реестра недвижимости (Ркад), м ²	1 500,00
5.	Оценка расхождения Р и Ркад (Р - Ркад), м ²	230
6.	Предельный минимальный и максимальный размеры земельного участка (Рмин и Рмакс), м ²	Рмин = 600 Рмакс = —
7.	Вид (виды) разрешенного использования	личное подсобное хозяйство
7.1.	Дополнительные сведения об использовании земельного участка	—
8.	Кадастровый или иной государственный учетный номер (инвентарный) здания, сооружения, объекта незавершенного строительства, расположенного на земельном участке	43:30:000000:1358
9.	Сведения о земельных участках (землях общего пользования, территории общего пользования), посредством которых обеспечивается доступ	Земли общего пользования
10.	Иные сведения	—

4. Пояснения к сведениям об уточняемом земельном участке с кадастровым номером 43:30:340404:298 :

1.	—
----	---

1. Сведения о характерных точках границ уточняемого земельного участка с кадастровым номером 43:30:340404:300 :
Система координат МСК-43 Зона № 2

Обозначение характерных точек границ	Координаты, м				Метод определения координат	Формулы, примененные для расчета средней квадратической погрешности определения координат характерных точек границ (Mt), с подставленными в такие формулы значениями и итоговые (вычисленные) значения Mt, м	Описание закрепления точки
	содержатся в Едином государственном реестре недвижимости		определены в результате выполнения комплексных кадастровых работ				
	X	Y	X	Y			
1	2	3	4	5	6	7	8
н270У	—	—	619 758,70	2 228 337,98	Метод спутниковых геодезических измерений (определений)	$\sqrt{(m0^2 + m1^2)} = \sqrt{(0,05^2 + 0,08^2)} = 0,09$	—
н271У	—	—	619 731,40	2 228 337,78			
н272У	—	—	619 725,55	2 228 337,86			

1	2	3	4	5	6	7	8
н273У	—	—	619 726,64	2 228 298,33	Метод спутниковых геодезических измерений (определений)	$\sqrt{(m0^2 + m1^2)} = \sqrt{(0,05^2 + 0,08^2)} = 0,09$	—
н274У	—	619 760,59	2 228 300,02				
н270У	—	619 758,70	2 228 337,98				

2. Сведения о частях границ уточняемого земельного участка с кадастровым номером 43:30:340404:300 :

Обозначение части границ		Горизонтальное проложение (S), м	Описание прохождения части границ	Сведения о согласовании местоположения границ (согласовано/спорное)
от т.	до т.			
1	2	3	4	5
н270У	н271У	27,30	—	согласовано
н271У	н272У	5,85		
н272У	н273У	39,55		
н273У	н274У	33,99		
н274У	н270У	38,01		

3. Сведения о характеристиках уточняемого земельного участка с кадастровым номером 43:30:340404:300 :

№ п/п	Наименование характеристики земельного участка	Значение характеристики
1	2	3
1.	Адрес земельного участка	—
1.1.	Сведения о местоположении земельного участка (при отсутствии адреса) в структурированном в соответствии с федеральной информационной адресной системой виде	Российская Федерация, Кировская область, Слободской р-н, Шестаково с, Октябрьская ул, д 7
1.2.	Дополнительные сведения о местоположении земельного участка	—
2.	Площадь земельного участка ± величина погрешности определения (вычисления) площади ($P \pm \Delta P$), м ²	1 300 ± 13,00
3.	Формула, примененная для вычисления предельной погрешности определения площади земельного участка, с подставленными значениями и итоговые (вычисленные) значения	$3,5 * 0,10 * \sqrt{(1 300,00)} = 13$
4.	Площадь земельного участка согласно сведениям Единого государственного реестра недвижимости (Ркад), м ²	1 300,00
5.	Оценка расхождения Р и Ркад ($P - P_{кад}$), м ²	0

1	2	3
6.	Предельный минимальный и максимальный размеры земельного участка (Рмин и Рмакс), м ²	— —
7.	Вид (виды) разрешенного использования	личное подсобное хозяйство
7.1.	Дополнительные сведения об использовании земельного участка	—
8.	Кадастровый или иной государственный учетный номер (инвентарный) здания, сооружения, объекта незавершенного строительства, расположенного на земельном участке	43:30:000000:1358
9.	Сведения о земельных участках (землях общего пользования, территории общего пользования), посредством которых обеспечивается доступ	Земли общего пользования
10.	Иные сведения	—

4. Пояснения к сведениям об уточняемом земельном участке с кадастровым номером 43:30:340404:300 :

1.	—
----	---

1. Сведения о характерных точках границ уточняемого земельного участка с кадастровым номером 43:30:340404:301 :
 Система координат МСК-43 Зона № 2

Обозначение характерных точек границ	Координаты, м				Метод определения координат	Формулы, примененные для расчета средней квадратической погрешности определения координат характерных точек границ (Mt), с подставленными в такие формулы значениями и итоговые (вычисленные) значения Mt, м	Описание закрепления точки
	содержатся в Едином государственном реестре недвижимости		определены в результате выполнения комплексных кадастровых работ				
	X	Y	X	Y			
1	2	3	4	5	6	7	8
н130У	—	—	619 780,63	2 228 279,60	Метод спутниковых геодезических измерений (определений)	$\sqrt{(m0^2 + m1^2)} = \sqrt{(0,05^2 + 0,08^2)} = 0,09$	—
н131У	—	—	619 793,42	2 228 283,36			
н132У	—	—	619 828,93	2 228 296,24			
133	—	—	619 844,99	2 228 303,87	Иное описание	$\sqrt{(m0^2 + m1^2)} = \sqrt{(0,05^2 + 0,1^2)} = 0,10$	Закрепление отсутствует
134	—	—	619 838,95	2 228 324,77			

1	2	3	4	5	6	7	8
н135У	—	—	619 838,50	2 228 326,32	Метод спутниковых геодезических измерений (определений)	$\sqrt{(m_0^2 + m_1^2)} = \sqrt{(0,05^2 + 0,08^2)} = 0,09$	—
н136У	—	—	619 794,06	2 228 323,01			
н137У	—	—	619 771,61	2 228 323,40			
н138У	—	—	619 771,92	2 228 305,96			
н139У	—	—	619 773,23	2 228 288,76			
н140У	—	—	619 778,90	2 228 289,73			
н130У	—	—	619 780,63	2 228 279,60			

2. Сведения о частях границ уточняемого земельного участка с кадастровым номером 43:30:340404:301 :

Обозначение части границ		Горизонтальное проложение (S), м	Описание прохождения части границ	Сведения о согласовании местоположения границ (согласовано/спорное)
от т.	до т.			
1	2	3	4	5
н130У	н131У	13,33	—	согласовано
н131У	н132У	37,77		
н132У	133	17,78		
133	134	21,76		
134	н135У	1,61		
н135У	н136У	44,56		
н136У	н137У	22,45		
н137У	н138У	17,44		
н138У	н139У	17,25		
н139У	н140У	5,75		
н140У	н130У	10,28		

3. Сведения о характеристиках уточняемого земельного участка с кадастровым номером 43:30:340404:301 :

№ п/п	Наименование характеристики земельного участка	Значение характеристики
1	2	3

1	2	3
1.	Адрес земельного участка	—
1.1.	Сведения о местоположении земельного участка (при отсутствии адреса) в структурированном в соответствии с федеральной информационной адресной системой виде	Российская Федерация, Кировская область, Слободской р-н, Шестаково с, Октябрьская ул, д 14
1.2.	Дополнительные сведения о местоположении земельного участка	—
2.	Площадь земельного участка ± величина погрешности определения (вычисления) площади ($P \pm \Delta P$), м ²	2 400 ± 19,00
3.	Формула, примененная для вычисления предельной погрешности определения площади земельного участка, с подставленными значениями и итоговые (вычисленные) значения	$3,5 * M_t * \sqrt{P} = 3,5 * 0,11 * \sqrt{2400} = 19$
4.	Площадь земельного участка согласно сведениям Единого государственного реестра недвижимости (Ркад), м ²	2 400,00
5.	Оценка расхождения Р и Ркад (Р - Ркад), м ²	0
6.	Предельный минимальный и максимальный размеры земельного участка (Рмин и Рмакс), м ²	Рмин = 600 Рмакс = —
7.	Вид (виды) разрешенного использования	личное подсобное хозяйство
7.1.	Дополнительные сведения об использовании земельного участка	—
8.	Кадастровый или иной государственный учетный номер (инвентарный) здания, сооружения, объекта незавершенного строительства, расположенного на земельном участке	43:30:000000:1358; 43:30:000000:1589
9.	Сведения о земельных участках (землях общего пользования, территории общего пользования), посредством которых обеспечивается доступ	Земли общего пользования
10.	Иные сведения	—
4. Пояснения к сведениям об уточняемом земельном участке с кадастровым номером		43:30:340404:301 :
1.	—	—

1. Сведения о характерных точках границ уточняемого земельного участка с кадастровым номером 43:30:340404:302 :
 Система координат МСК-43 Зона № 2

Обозначение характерных точек границ	Координаты, м				Метод определения координат	Формулы, примененные для расчета средней квадратической погрешности определения координат характерных точек границ (Mt), с подставленными в такие формулы значениями и итоговые (вычисленные) значения Mt, м	Описание закрепления точки
	содержатся в Едином государственном реестре недвижимости		определены в результате выполнения комплексных кадастровых работ				
	X	Y	X	Y			
1	2	3	4	5	6	7	8
н141У	—	—	619 897,65	2 228 381,42	Метод спутниковых геодезических измерений (определений)	$\sqrt{(m_0^2 + m_1^2)} = \sqrt{(0,05^2 + 0,08^2)} = 0,09$	—
н142У	—	—	619 899,73	2 228 367,45			
н143У	—	—	619 906,64	2 228 331,57			
н144У	—	—	619 907,98	2 228 327,93			
н145У	—	—	619 919,51	2 228 334,61			
н146У	—	—	619 922,49	2 228 337,38			
н147У	—	—	619 938,52	2 228 344,61			
н148У	—	—	619 938,30	2 228 345,97			
н149У	—	—	619 940,78	2 228 347,02			
н150У	—	—	619 930,45	2 228 403,08			
н151У	—	—	619 913,55	2 228 397,71			
н152У	—	—	619 896,60	2 228 392,29			

1	2	3	4	5	6	7	8
н141У	—	—	619 897,65	2 228 381,42	Метод спутниковых геодезических измерений (определений)	$\sqrt{(m0^2 + m1^2)} = \sqrt{(0,05^2 + 0,08^2)} = 0,09$	—

2. Сведения о частях границ уточняемого земельного участка с кадастровым номером 43:30:340404:302 :

Обозначение части границ		Горизонтальное проложение (S), м	Описание прохождения части границ	Сведения о согласовании местоположения границ (согласовано/спорное)
от т.	до т.			
1	2	3	4	5
н141У	н142У	14,12	—	согласовано
н142У	н143У	36,54		
н143У	н144У	3,88		
н144У	н145У	13,33		
н145У	н146У	4,07		
н146У	н147У	17,59		
н147У	н148У	1,38		
н148У	н149У	2,69		
н149У	н150У	57,00		
н150У	н151У	17,73		
н151У	н152У	17,80		
н152У	н141У	10,92		

3. Сведения о характеристиках уточняемого земельного участка с кадастровым номером 43:30:340404:302 :

№ п/п	Наименование характеристики земельного участка	Значение характеристики
1	2	3
1.	Адрес земельного участка	Российская Федерация, Кировская область, Слободской р-н, Шестаково с, Колхозная ул, уч 89
1.1.	Сведения о местоположении земельного участка (при отсутствии адреса) в структурированном в соответствии с федеральной информационной адресной системой виде	—
1.2.	Дополнительные сведения о местоположении земельного участка	—
2.	Площадь земельного участка ± величина погрешности определения (вычисления) площади ($P \pm \Delta P$), м ²	2 224 ± 15,00
3.	Формула, примененная для вычисления предельной погрешности определения площади земельного участка, с подставленными значениями и итоговые (вычисленные) значения	$3,5 * M_t * \sqrt{P} = 3,5 * 0,09 * \sqrt{2224} = 15$

1	2	3
4.	Площадь земельного участка согласно сведениям Единого государственного реестра недвижимости (Ркад), м ²	1 800,00
5.	Оценка расхождения Р и Ркад (Р - Ркад), м ²	424
6.	Предельный минимальный и максимальный размеры земельного участка (Рмин и Рмакс), м ²	Рмин = 600 Рмакс = —
7.	Вид (виды) разрешенного использования	личное подсобное хозяйство
7.1.	Дополнительные сведения об использовании земельного участка	—
8.	Кадастровый или иной государственный учетный номер (инвентарный) здания, сооружения, объекта незавершенного строительства, расположенного на земельном участке	43:30:340404:466; 43:30:000000:1589
9.	Сведения о земельных участках (землях общего пользования, территории общего пользования), посредством которых обеспечивается доступ	Земли общего пользования
10.	Иные сведения	—

4. Пояснения к сведениям об уточняемом земельном участке с кадастровым номером 43:30:340404:302 :

1.	—
----	---

1. Сведения о характерных точках границ уточняемого земельного участка с кадастровым номером 43:30:340404:303 :
Система координат МСК-43 Зона № 2

Обозначение характерных точек границ	Координаты, м				Метод определения координат	Формулы, примененные для расчета средней квадратической погрешности определения координат характерных точек границ (Mt), с подставленными в такие формулы значениями и итоговые (вычисленные) значения Mt, м	Описание закрепления точки
	содержатся в Едином государственном реестре недвижимости		определены в результате выполнения комплексных кадастровых работ				
	X	Y	X	Y			
1	2	3	4	5	6	7	8
н315У	—	—	620 155,50	2 228 387,39	Метод спутниковых геодезических измерений (определений)	$\sqrt{(m0^2 + m1^2)} = \sqrt{(0,05^2 + 0,08^2)} = 0,09$	—
н594У	—	—	620 169,74	2 228 387,84			
н595У	—	—	620 180,36	2 228 388,17			

1	2	3	4	5	6	7	8
н596У	—	—	620 180,36	2 228 390,70	Метод спутниковых геодезических измерений (определений)	$\sqrt{(m0^2 + m1^2)} = \sqrt{(0,05^2 + 0,08^2)} = 0,09$	—
н229У	—	620 178,13	2 228 441,32				
н316У	—	620 153,76	2 228 440,40				
н315У	—	620 155,50	2 228 387,39				

2. Сведения о частях границ уточняемого земельного участка с кадастровым номером 43:30:340404:303 :

Обозначение части границ		Горизонтальное проложение (S), м	Описание прохождения части границ	Сведения о согласовании местоположения границ (согласовано/спорное)
от т.	до т.			
1	2	3	4	5
н315У	н594У	14,25	—	согласовано
н594У	н595У	10,63		
н595У	н596У	2,53		
н596У	н229У	50,67		
н229У	н316У	24,39		
н316У	н315У	53,04		

3. Сведения о характеристиках уточняемого земельного участка с кадастровым номером 43:30:340404:303 :

№ п/п	Наименование характеристики земельного участка	Значение характеристики
1	2	3
1.	Адрес земельного участка	—
1.1.	Сведения о местоположении земельного участка (при отсутствии адреса) в структурированном в соответствии с федеральной информационной адресной системой виде	Российская Федерация, Кировская область, Слободской р-н, Шестаково с, Колхозная ул, д 75
1.2.	Дополнительные сведения о местоположении земельного участка	—
2.	Площадь земельного участка ± величина погрешности определения (вычисления) площади ($P \pm \Delta P$), м ²	1 311 ± 11,00
3.	Формула, примененная для вычисления предельной погрешности определения площади земельного участка, с подставленными значениями и итоговые (вычисленные) значения	$3,5 * M_t * \sqrt{P} = 3,5 * 0,09 * \sqrt{1311} = 11$

1	2	3
4.	Площадь земельного участка согласно сведениям Единого государственного реестра недвижимости (Ркад), м ²	1 200,00
5.	Оценка расхождения Р и Ркад (Р - Ркад), м ²	111
6.	Предельный минимальный и максимальный размеры земельного участка (Рмин и Рмакс), м ²	— —
7.	Вид (виды) разрешенного использования	личное подсобное хозяйство
7.1.	Дополнительные сведения об использовании земельного участка	—
8.	Кадастровый или иной государственный учетный номер (инвентарный) здания, сооружения, объекта незавершенного строительства, расположенного на земельном участке	43:30:000000:1358; 43:30:000000:1589
9.	Сведения о земельных участках (землях общего пользования, территории общего пользования), посредством которых обеспечивается доступ	Земли общего пользования
10.	Иные сведения	—

4. Пояснения к сведениям об уточняемом земельном участке с кадастровым номером 43:30:340404:303 :

1.	—
----	---

1. Сведения о характерных точках границ уточняемого земельного участка с кадастровым номером 43:30:340404:305 :
Система координат МСК-43 Зона № 2

Обозначение характерных точек границ	Координаты, м				Метод определения координат	Формулы, примененные для расчета средней квадратической погрешности определения координат характерных точек границ (Mt), с подставленными в такие формулы значениями и итоговые (вычисленные) значения Mt, м	Описание закрепления точки
	содержатся в Едином государственном реестре недвижимости		определены в результате выполнения комплексных кадастровых работ				
	X	Y	X	Y			
1	2	3	4	5	6	7	8
н121У	—	—	620 635,99	2 228 616,34	Метод спутниковых геодезических измерений (определений)	$\sqrt{(m0^2 + m1^2)} = \sqrt{(0,05^2 + 0,08^2)} = 0,09$	—
н122У	—	—	620 632,99	2 228 606,36			
н123У	—	—	620 630,35	2 228 594,37			

1	2	3	4	5	6	7	8
н124У	—	—	620 627,96	2 228 575,99	Метод спутниковых геодезических измерений (определений)	$\sqrt{(m0^2 + m1^2)} = \sqrt{(0,05^2 + 0,08^2)} = 0,09$	—
н125У	—	—	620 623,47	2 228 549,86			
н126У	—	—	620 657,72	2 228 543,64			
н127У	—	—	620 660,15	2 228 568,66			
н128У	—	—	620 658,00	2 228 581,78			
н129У	—	—	620 661,44	2 228 609,88			
н121У	—	—	620 635,99	2 228 616,34			

2. Сведения о частях границ уточняемого земельного участка с кадастровым номером 43:30:340404:305 :

Обозначение части границ		Горизонтальное проложение (S), м	Описание прохождения части границ	Сведения о согласовании местоположения границ (согласовано/спорное)
от т.	до т.			
1	2	3	4	5
н121У	н122У	10,42	—	согласовано
н122У	н123У	12,28		
н123У	н124У	18,53		
н124У	н125У	26,51		
н125У	н126У	34,81		
н126У	н127У	25,14		
н127У	н128У	13,29		
н128У	н129У	28,31		
н129У	н121У	26,26		

3. Сведения о характеристиках уточняемого земельного участка с кадастровым номером 43:30:340404:305 :

№ п/п	Наименование характеристики земельного участка	Значение характеристики
1	2	3
1	2	3

1	2	3
1.	Адрес земельного участка	—
1.1.	Сведения о местоположении земельного участка (при отсутствии адреса) в структурированном в соответствии с федеральной информационной адресной системой виде	Российская Федерация, Кировская область, Слободской р-н, Шестаково с, Советская ул, д 5
1.2.	Дополнительные сведения о местоположении земельного участка	—
2.	Площадь земельного участка ± величина погрешности определения (вычисления) площади ($P \pm \Delta P$), м ²	2 058 ± 14,00
3.	Формула, примененная для вычисления предельной погрешности определения площади земельного участка, с подставленными значениями и итоговые (вычисленные) значения	$3,5 * M_t * \sqrt{P} = 3,5 * 0,09 * \sqrt{(2058)} = 14$
4.	Площадь земельного участка согласно сведениям Единого государственного реестра недвижимости (Ркад), м ²	2 058,00
5.	Оценка расхождения P и Ркад (P - Ркад), м ²	0
6.	Предельный минимальный и максимальный размеры земельного участка (Рмин и Рмакс), м ²	— —
7.	Вид (виды) разрешенного использования	личное подсобное хозяйство
7.1.	Дополнительные сведения об использовании земельного участка	—
8.	Кадастровый или иной государственный учетный номер (инвентарный) здания, сооружения, объекта незавершенного строительства, расположенного на земельном участке	43:30:340404:484; 43:30:340404:1358
9.	Сведения о земельных участках (землях общего пользования, территории общего пользования), посредством которых обеспечивается доступ	Земли общего пользования
10.	Иные сведения	—
4. Пояснения к сведениям об уточняемом земельном участке с кадастровым номером		43:30:340404:305 :
1.	—	—

1. Сведения о характерных точках границ уточняемого земельного участка с кадастровым номером					43:30:340404:313		
Система координат			МСК-43		Зона № 2		
Обозначение характерных точек границ	Координаты, м				Метод определения координат	Формулы, примененные для расчета средней квадратической погрешности определения координат характерных точек границ (Mt), с подставленными в такие формулы значениями и итоговые (вычисленные) значения Mt, м	Описание закрепления точки
	содержатся в Едином государственном реестре недвижимости		определены в результате выполнения комплексных кадастровых работ				
	X	Y	X	Y			
1	2	3	4	5	6	7	8
480	—	—	620 396,26	2 228 643,51	Метод спутниковых геодезических измерений (определений)	$\sqrt{(m_0^2 + m_1^2)} = \sqrt{(0,05^2 + 0,08^2)} = 0,01$	Закрепление отсутствует
н697У	—	—	620 402,90	2 228 673,16		$\sqrt{(m_0^2 + m_1^2)} = \sqrt{(0,05^2 + 0,08^2)} = 0,09$	—
н698У	—	—	620 404,32	2 228 678,18			
н699У	—	—	620 406,23	2 228 686,79			
н26У	—	—	620 393,88	2 228 688,58			
н25У	—	—	620 362,22	2 228 693,48			
н700У	—	—	620 358,82	2 228 681,10			
701	—	—	620 352,52	2 228 652,69		$\sqrt{(m_0^2 + m_1^2)} = \sqrt{(0,05^2 + 0,08^2)} = 0,01$	Временный межевой знак
482	—	—	620 380,45	2 228 647,12			Закрепление отсутствует
481	—	—	620 389,80	2 228 645,12			
480	—	—	620 396,26	2 228 643,51			

2. Сведения о частях границ уточняемого земельного участка с кадастровым номером 43:30:340404:313 :

Обозначение части границ		Горизонтальное проложение (S), м	Описание прохождения части границ	Сведения о согласовании местоположения границ (согласовано/спорное)
от т.	до т.			
1	2	3	4	5
480	н697У	30,38	—	согласовано
н697У	н698У	5,22		
н698У	н699У	8,82		
н699У	н26У	12,48		
н26У	н25У	32,04		
н25У	н700У	12,84		
н700У	701	29,10		
701	482	28,48		
482	481	9,56		
481	480	6,66		

3. Сведения о характеристиках уточняемого земельного участка с кадастровым номером 43:30:340404:313 :

№ п/п	Наименование характеристики земельного участка	Значение характеристики
1	2	3
1.	Адрес земельного участка	—
1.1.	Сведения о местоположении земельного участка (при отсутствии адреса) в структурированном в соответствии с федеральной информационной адресной системой виде	Российская Федерация, Кировская область, Слободской р-н, Шестаково с, Школьный пер, д 8
1.2.	Дополнительные сведения о местоположении земельного участка	—
2.	Площадь земельного участка ± величина погрешности определения (вычисления) площади ($P \pm \Delta P$), м ²	1 919 ± 14,00
3.	Формула, примененная для вычисления предельной погрешности определения площади земельного участка, с подставленными значениями и итоговые (вычисленные) значения	$3,5 * M_t * \sqrt{P} = 3,5 * 0,09 * \sqrt{1919} = 14$
4.	Площадь земельного участка согласно сведениям Единого государственного реестра недвижимости (Ркад), м ²	1 700,00
5.	Оценка расхождения P и Ркад ($P - P_{кад}$), м ²	219
6.	Предельный минимальный и максимальный размеры земельного участка (Рмин и Рмакс), м ²	Рмин = 600 Рмакс = —
7.	Вид (виды) разрешенного использования	для ведения личного подсобного хозяйства

1	2	3
7.1.	Дополнительные сведения об использовании земельного участка	—
8.	Кадастровый или иной государственный учетный номер (инвентарный) здания, сооружения, объекта незавершенного строительства, расположенного на земельном участке	43:30:000000:1358; 43:30:000000:1589
9.	Сведения о земельных участках (землях общего пользования, территории общего пользования), посредством которых обеспечивается доступ	Земли общего пользования
10.	Иные сведения	—

4. Пояснения к сведениям об уточняемом земельном участке с кадастровым номером 43:30:340404:313 :

1.	—
----	---

1. Сведения о характерных точках границ уточняемого земельного участка с кадастровым номером 43:30:340404:317 :
Система координат МСК-43 Зона № 2

Обозначение характерных точек границ	Координаты, м				Метод определения координат	Формулы, примененные для расчета средней квадратической погрешности определения координат характерных точек границ (Mt), с подставленными в такие формулы значениями и итоговые (вычисленные) значения Mt, м	Описание закрепления точки
	содержатся в Едином государственном реестре недвижимости		определены в результате выполнения комплексных кадастровых работ				
	X	Y	X	Y			
1	2	3	4	5	6	7	8
н588У	—	—	620 599,98	2 228 506,99	Метод спутниковых геодезических измерений (определений)	$\sqrt{(m0^2 + m1^2)} = \sqrt{(0,05^2 + 0,08^2)} = 0,09$	—
н587У	—	—	620 599,09	2 228 512,90			
н586У	—	—	620 602,11	2 228 514,51			
н648У	—	—	620 606,94	2 228 535,45			
н649У	—	—	620 579,47	2 228 540,56			
н650У	—	—	620 578,99	2 228 502,67			

1	2	3	4	5	6	7	8
н588У	—	—	620 599,98	2 228 506,99	Метод спутниковых геодезических измерений (определений)	$\sqrt{(m0^2 + m1^2)} = \sqrt{(0,05^2 + 0,08^2)} = 0,09$	—

2. Сведения о частях границ уточняемого земельного участка с кадастровым номером 43:30:340404:317 :

Обозначение части границ		Горизонтальное проложение (S), м	Описание прохождения части границ	Сведения о согласовании местоположения границ (согласовано/спорное)
от т.	до т.			
1	2	3	4	5
н588У	н587У	5,98	—	согласовано
н587У	н586У	3,42		
н586У	н648У	21,49		
н648У	н649У	27,94		
н649У	н650У	37,89		
н650У	н588У	21,43		

3. Сведения о характеристиках уточняемого земельного участка с кадастровым номером 43:30:340404:317 :

№ п/п	Наименование характеристики земельного участка	Значение характеристики
1	2	3
1.	Адрес земельного участка	—
1.1.	Сведения о местоположении земельного участка (при отсутствии адреса) в структурированном в соответствии с федеральной информационной адресной системой виде	Российская Федерация, Кировская область, Слободской р-н, Шестаково с, Советская ул
1.2.	Дополнительные сведения о местоположении земельного участка	—
2.	Площадь земельного участка ± величина погрешности определения (вычисления) площади ($P \pm \Delta P$), м ²	$800 \pm 9,00$
3.	Формула, примененная для вычисления предельной погрешности определения площади земельного участка, с подставленными значениями и итоговые (вычисленные) значения	$3,5 * M_t * \sqrt{P} = 3,5 * 0,09 * \sqrt{800} = 9$
4.	Площадь земельного участка согласно сведениям Единого государственного реестра недвижимости (Ркад), м ²	800,00
5.	Оценка расхождения Р и Ркад ($P - P_{кад}$), м ²	0
6.	Предельный минимальный и максимальный размеры земельного участка (Рмин и Рмакс), м ²	Рмин = 600 Рмакс = —
7.	Вид (виды) разрешенного использования	для ведения личного подсобного хозяйства
7.1.	Дополнительные сведения об использовании земельного участка	—

1	2	3
8.	Кадастровый или иной государственный учетный номер (инвентарный) здания, сооружения, объекта незавершенного строительства, расположенного на земельном участке	—
9.	Сведения о земельных участках (землях общего пользования, территории общего пользования), посредством которых обеспечивается доступ	Земли общего пользования
10.	Иные сведения	—

4. Пояснения к сведениям об уточняемом земельном участке с кадастровым номером 43:30:340404:317 :

1.	—
----	---

1. Сведения о характерных точках границ уточняемого земельного участка с кадастровым номером 43:30:340404:325 :
 Система координат МСК-43 Зона № 2

Обозначение характерных точек границ	Координаты, м				Метод определения координат	Формулы, примененные для расчета средней квадратической погрешности определения координат характерных точек границ (Mt), с подставленными в такие формулы значениями и итоговые (вычисленные) значения Mt, м	Описание закрепления точки
	содержатся в Едином государственном реестре недвижимости		определены в результате выполнения комплексных кадастровых работ				
	X	Y	X	Y			
1	2	3	4	5	6	7	8
н668У	—	—	620 077,95	2 228 718,55	Метод спутниковых геодезических измерений (определений)	$\sqrt{(m0^2 + m1^2)} = \sqrt{(0,05^2 + 0,08^2)} = 0,09$	—
н158У	—	—	620 069,43	2 228 666,43			
н180117У	—	—	620 102,78	2 228 658,79			
н161У	—	—	620 111,59	2 228 713,95			
н668У	—	—	620 077,95	2 228 718,55			

2. Сведения о частях границ уточняемого земельного участка с кадастровым номером 43:30:340404:325 :

Обозначение части границ		Горизонтальное проложение (S), м	Описание прохождения части границ	Сведения о согласовании местоположения границ (согласовано/спорное)
от т.	до т.			
1	2	3	4	5

1	2	3	4	5
н668У	н158У	52,81	—	согласовано
н158У	н180117У	34,21		
н180117У	н161У	55,86		
н161У	н668У	33,95		

3. Сведения о характеристиках уточняемого земельного участка с кадастровым номером 43:30:340404:325 :

№ п/п	Наименование характеристики земельного участка	Значение характеристики
1	2	3
1.	Адрес земельного участка	—
1.1.	Сведения о местоположении земельного участка (при отсутствии адреса) в структурированном в соответствии с федеральной информационной адресной системой виде	Российская Федерация, Кировская область, Слободской р-н, Шестаково с
1.2.	Дополнительные сведения о местоположении земельного участка	—
2.	Площадь земельного участка ± величина погрешности определения (вычисления) площади ($P \pm \Delta P$), м ²	1 850 ± 14,00
3.	Формула, примененная для вычисления предельной погрешности определения площади земельного участка, с подставленными значениями и итоговые (вычисленные) значения	$3,5 * M_t * \sqrt{P} = 3,5 * 0,09 * \sqrt{1850} = 14$
4.	Площадь земельного участка согласно сведениям Единого государственного реестра недвижимости (Ркад), м ²	1 500,00
5.	Оценка расхождения Р и Ркад ($P - P_{кад}$), м ²	350
6.	Предельный минимальный и максимальный размеры земельного участка (Рмин и Рмакс), м ²	— —
7.	Вид (виды) разрешенного использования	личное подсобное хозяйство
7.1.	Дополнительные сведения об использовании земельного участка	—
8.	Кадастровый или иной государственный учетный номер (инвентарный) здания, сооружения, объекта незавершенного строительства, расположенного на земельном участке	43:30:340404:334; 43:30:000000:1589
9.	Сведения о земельных участках (землях общего пользования, территории общего пользования), посредством которых обеспечивается доступ	Земли общего пользования
10.	Иные сведения	—

4. Пояснения к сведениям об уточняемом земельном участке с кадастровым номером 43:30:340404:325 :

1.	—
----	---

1. Сведения о характерных точках границ уточняемого земельного участка с кадастровым номером 43:30:340404:327 :
 Система координат МСК-43 Зона № 2

Обозначение характерных точек границ	Координаты, м				Метод определения координат	Формулы, примененные для расчета средней квадратической погрешности определения координат характерных точек границ (Mt), с подставленными в такие формулы значениями и итоговые (вычисленные) значения Mt, м	Описание закрепления точки
	содержатся в Едином государственном реестре недвижимости		определены в результате выполнения комплексных кадастровых работ				
	X	Y	X	Y			
1	2	3	4	5	6	7	8
н77У	—	—	620 230,33	2 228 580,25	Метод спутниковых геодезических измерений (определений)	$\sqrt{(m0^2 + m1^2)} = \sqrt{(0,05^2 + 0,08^2)} = 0,09$	—
н76У	—	—	620 235,68	2 228 611,04			
н166У	—	—	620 194,40	2 228 619,15			
н167У	—	—	620 191,53	2 228 597,92			
н168У	—	—	620 196,38	2 228 579,53			
н169У	—	—	620 200,30	2 228 578,86			
н170У	—	—	620 214,40	2 228 577,75			
н171У	—	—	620 214,90	2 228 582,05			
н77У	—	—	620 230,33	2 228 580,25			

2. Сведения о частях границ уточняемого земельного участка с кадастровым номером 43:30:340404:327 :

Обозначение части границ		Горизонтальное проложение (S), м	Описание прохождения части границ	Сведения о согласовании местоположения границ (согласовано/спорное)
от т.	до т.			
1	2	3	4	5
н77У	н76У	31,25	—	согласовано
н76У	н166У	42,07	—	

1	2	3	4	5
н166У	н167У	21,42	—	согласовано
н167У	н168У	19,02		
н168У	н169У	3,98		
н169У	н170У	14,14		
н170У	н171У	4,33		
н171У	н77У	15,53		

3. Сведения о характеристиках уточняемого земельного участка с кадастровым номером 43:30:340404:327 :

№ п/п	Наименование характеристики земельного участка	Значение характеристики
1	2	3
1.	Адрес земельного участка	—
1.1.	Сведения о местоположении земельного участка (при отсутствии адреса) в структурированном в соответствии с федеральной информационной адресной системой виде	Российская Федерация, Кировская область, Слободской р-н, Шестаково с
1.2.	Дополнительные сведения о местоположении земельного участка	—
2.	Площадь земельного участка ± величина погрешности определения (вычисления) площади ($P \pm \Delta P$), м ²	1 414 ± 12,00
3.	Формула, примененная для вычисления предельной погрешности определения площади земельного участка, с подставленными значениями и итоговые (вычисленные) значения	$3,5 * M_t * \sqrt{P} = 3,5 * 0,09 * \sqrt{1414} = 12$
4.	Площадь земельного участка согласно сведениям Единого государственного реестра недвижимости ($R_{\text{кад}}$), м ²	1 414,00
5.	Оценка расхождения P и $R_{\text{кад}}$ ($P - R_{\text{кад}}$), м ²	0
6.	Предельный минимальный и максимальный размеры земельного участка ($R_{\text{мин}}$ и $R_{\text{макс}}$), м ²	— —
7.	Вид (виды) разрешенного использования	для ведения личного подсобного хозяйства
7.1.	Дополнительные сведения об использовании земельного участка	—
8.	Кадастровый или иной государственный учетный номер (инвентарный) здания, сооружения, объекта незавершенного строительства, расположенного на земельном участке	—
9.	Сведения о земельных участках (землях общего пользования, территории общего пользования), посредством которых обеспечивается доступ	Земли общего пользования
10.	Иные сведения	—

4. Пояснения к сведениям об уточняемом земельном участке с кадастровым номером 43:30:340404:327 :

1. —

1. Сведения о характерных точках границ уточняемого земельного участка с кадастровым номером 43:30:340404:328 :

Система координат МСК-43 Зона № 2

Обозначение характерных точек границ	Координаты, м				Метод определения координат	Формулы, примененные для расчета средней квадратической погрешности определения координат характерных точек границ (Mt), с подставленными в такие формулы значениями и итоговые (вычисленные) значения Mt, м	Описание закрепления точки
	содержатся в Едином государственном реестре недвижимости		определены в результате выполнения комплексных кадастровых работ				
	X	Y	X	Y			
1	2	3	4	5	6	7	8
н248У	—	—	619 973,84	2 228 508,01	Метод спутниковых геодезических измерений (определений)	$\sqrt{(m_0^2 + m_1^2)} = \sqrt{(0,05^2 + 0,08^2)} = 0,09$	—
н247У	—	—	619 975,91	2 228 458,91			
н757У	—	—	619 999,57	2 228 464,33			
н613У	—	—	620 000,49	2 228 466,19			
н612У	—	—	619 997,86	2 228 506,62			
н758У	—	—	619 996,47	2 228 509,19			
н248У	—	—	619 973,84	2 228 508,01			

2. Сведения о частях границ уточняемого земельного участка с кадастровым номером 43:30:340404:328 :

Обозначение части границ		Горизонтальное проложение (S), м	Описание прохождения части границ	Сведения о согласовании местоположения границ (согласовано/спорное)
от т.	до т.			
1	2	3	4	5
н248У	н247У	49,14	—	согласовано
н247У	н757У	24,27		
н757У	н613У	2,08		

1	2	3	4	5
н613У	н612У	40,52	—	согласовано
н612У	н758У	2,92		
н758У	н248У	22,66		

3. Сведения о характеристиках уточняемого земельного участка с кадастровым номером 43:30:340404:328 :

№ п/п	Наименование характеристики земельного участка	Значение характеристики
1	2	3
1.	Адрес земельного участка	—
1.1.	Сведения о местоположении земельного участка (при отсутствии адреса) в структурированном в соответствии с федеральной информационной адресной системой виде	Российская Федерация, Кировская область, Слободской р-н, Шестаково с, Поселковая ул, д 16
1.2.	Дополнительные сведения о местоположении земельного участка	—
2.	Площадь земельного участка ± величина погрешности определения (вычисления) площади ($P \pm \Delta P$), м ²	1 144 ± 11,00
3.	Формула, примененная для вычисления предельной погрешности определения площади земельного участка, с подставленными значениями и итоговые (вычисленные) значения	$3,5 * M_t * \sqrt{P} = 3,5 * 0,09 * \sqrt{(1144)} = 11$
4.	Площадь земельного участка согласно сведениям Единого государственного реестра недвижимости (Ркад), м ²	1 000,00
5.	Оценка расхождения Р и Ркад ($P - P_{кад}$), м ²	144
6.	Предельный минимальный и максимальный размеры земельного участка (Рмин и Рмакс), м ²	Рмин = 600 Рмакс = —
7.	Вид (виды) разрешенного использования	для ведения личного подсобного хозяйства
7.1.	Дополнительные сведения об использовании земельного участка	—
8.	Кадастровый или иной государственный учетный номер (инвентарный) здания, сооружения, объекта незавершенного строительства, расположенного на земельном участке	43:30:000000:1358
9.	Сведения о земельных участках (землях общего пользования, территории общего пользования), посредством которых обеспечивается доступ	Земли общего пользования
10.	Иные сведения	—

4. Пояснения к сведениям об уточняемом земельном участке с кадастровым номером 43:30:340404:328 :

1.	—
----	---

1. Сведения о характерных точках границ уточняемого земельного участка с кадастровым номером 43:30:340404:329 :
 Система координат МСК-43 Зона № 2

Обозначение характерных точек границ	Координаты, м				Метод определения координат	Формулы, примененные для расчета средней квадратической погрешности определения координат характерных точек границ (Mt), с подставленными в такие формулы значениями и итоговые (вычисленные) значения Mt, м	Описание закрепления точки
	содержатся в Едином государственном реестре недвижимости		определены в результате выполнения комплексных кадастровых работ				
	X	Y	X	Y			
1	2	3	4	5	6	7	8
н740У	—	—	620 289,09	2 228 401,19	Метод спутниковых геодезических измерений (определений)	$\sqrt{(m0^2 + m1^2)} = \sqrt{(0,05^2 + 0,08^2)} = 0,09$	—
н7У	—	—	620 280,72	2 228 473,52			
н6У	—	—	620 278,71	2 228 495,90			
н414У	—	—	620 268,06	2 228 496,56			
н115У	—	—	620 260,11	2 228 496,66			
н114У	—	—	620 270,90	2 228 408,01			
н113У	—	—	620 268,49	2 228 407,77			
н112У	—	—	620 268,76	2 228 398,46			
н740У	—	—	620 289,09	2 228 401,19			

2. Сведения о частях границ уточняемого земельного участка с кадастровым номером 43:30:340404:329 :

Обозначение части границ		Горизонтальное проложение (S), м	Описание прохождения части границ	Сведения о согласовании местоположения границ (согласовано/спорное)
от т.	до т.			
1	2	3	4	5
н740У	н7У	72,81	—	согласовано
н7У	н6У	22,47		

1	2	3	4	5
н6У	н414У	10,67	—	согласовано
н414У	н115У	7,95		
н115У	н114У	89,30		
н114У	н113У	2,42		
н113У	н112У	9,31		
н112У	н740У	20,51		

3. Сведения о характеристиках уточняемого земельного участка с кадастровым номером 43:30:340404:329 :

№ п/п	Наименование характеристики земельного участка	Значение характеристики
1	2	3
1.	Адрес земельного участка	—
1.1.	Сведения о местоположении земельного участка (при отсутствии адреса) в структурированном в соответствии с федеральной информационной адресной системой виде	Российская Федерация, Кировская область, Слободской р-н, Шестаково с
1.2.	Дополнительные сведения о местоположении земельного участка	—
2.	Площадь земельного участка ± величина погрешности определения (вычисления) площади ($P \pm \Delta P$), м ²	1 733 ± 13,00
3.	Формула, примененная для вычисления предельной погрешности определения площади земельного участка, с подставленными значениями и итоговые (вычисленные) значения	$3,5 * M_t * \sqrt{P} = 3,5 * 0,09 * \sqrt{1733} = 13$
4.	Площадь земельного участка согласно сведениям Единого государственного реестра недвижимости ($R_{\text{кад}}$), м ²	1 960,00
5.	Оценка расхождения P и $R_{\text{кад}}$ ($P - R_{\text{кад}}$), м ²	227
6.	Предельный минимальный и максимальный размеры земельного участка ($R_{\text{мин}}$ и $R_{\text{макс}}$), м ²	— —
7.	Вид (виды) разрешенного использования	личное подсобное хозяйство
7.1.	Дополнительные сведения об использовании земельного участка	—
8.	Кадастровый или иной государственный учетный номер (инвентарный) здания, сооружения, объекта незавершенного строительства, расположенного на земельном участке	43:30:000000:1358; 43:30:000000:1589
9.	Сведения о земельных участках (землях общего пользования, территории общего пользования), посредством которых обеспечивается доступ	Земли общего пользования
10.	Иные сведения	—

4. Пояснения к сведениям об уточняемом земельном участке с кадастровым номером 43:30:340404:329 :

1. —

1. Сведения о характерных точках границ уточняемого земельного участка с кадастровым номером 43:30:340404:330 :

Система координат МСК-43 Зона № 2

Обозначение характерных точек границ	Координаты, м				Метод определения координат	Формулы, примененные для расчета средней квадратической погрешности определения координат характерных точек границ (Mt), с подставленными в такие формулы значениями и итоговые (вычисленные) значения Mt, м	Описание закрепления точки
	содержатся в Едином государственном реестре недвижимости		определены в результате выполнения комплексных кадастровых работ				
	X	Y	X	Y			
1	2	3	4	5	6	7	8
н153У	—	—	619 794,81	2 228 704,97	Метод спутниковых геодезических измерений (определений)	$\sqrt{(m0^2 + m1^2)} = \sqrt{(0,05^2 + 0,08^2)} = 0,09$	—
н154У	—	—	619 746,47	2 228 712,99			
н155У	—	—	619 742,70	2 228 679,15			
н156У	—	—	619 791,36	2 228 673,84			
н153У	—	—	619 794,81	2 228 704,97			

2. Сведения о частях границ уточняемого земельного участка с кадастровым номером 43:30:340404:330 :

Обозначение части границ		Горизонтальное проложение (S), м	Описание прохождения части границ	Сведения о согласовании местоположения границ (согласовано/спорное)
от т.	до т.			
1	2	3	4	5
н153У	н154У	49,00	—	согласовано
н154У	н155У	34,05		
н155У	н156У	48,95		
н156У	н153У	31,32		

3. Сведения о характеристиках уточняемого земельного участка с кадастровым номером 43:30:340404:330 :

№ п/п	Наименование характеристики земельного участка	Значение характеристики
1	2	3
1	2	3

1	2	3
1.	Адрес земельного участка	Российская Федерация, Кировская область, Слободской р-н, Шестаково с, Советская ул, уч 40
1.1.	Сведения о местоположении земельного участка (при отсутствии адреса) в структурированном в соответствии с федеральной информационной адресной системой виде	—
1.2.	Дополнительные сведения о местоположении земельного участка	—
2.	Площадь земельного участка ± величина погрешности определения (вычисления) площади ($P \pm \Delta P$), м ²	1 600 ± 13,00
3.	Формула, примененная для вычисления предельной погрешности определения площади земельного участка, с подставленными значениями и итоговые (вычисленные) значения	$3,5 * Mt * \sqrt{P} = 3,5 * 0,09 * \sqrt{1600} = 13$
4.	Площадь земельного участка согласно сведениям Единого государственного реестра недвижимости (Ркад), м ²	1 600,00
5.	Оценка расхождения P и Ркад ($P - P_{кад}$), м ²	0
6.	Предельный минимальный и максимальный размеры земельного участка (Pмин и Pмакс), м ²	— —
7.	Вид (виды) разрешенного использования	личное подсобное хозяйство
7.1.	Дополнительные сведения об использовании земельного участка	—
8.	Кадастровый или иной государственный учетный номер (инвентарный) здания, сооружения, объекта незавершенного строительства, расположенного на земельном участке	43:30:340404:471; 43:30:000000:1358
9.	Сведения о земельных участках (землях общего пользования, территории общего пользования), посредством которых обеспечивается доступ	Земли общего пользования
10.	Иные сведения	—
4. Пояснения к сведениям об уточняемом земельном участке с кадастровым номером		43:30:340404:330 :
1.	—	—

1. Сведения о характерных точках границ уточняемого земельного участка с кадастровым номером 43:30:340404:425 :
 Система координат МСК-43 Зона № 2

Обозначение характерных точек границ	Координаты, м				Метод определения координат	Формулы, примененные для расчета средней квадратической погрешности определения координат характерных точек границ (Mt), с подставленными в такие формулы значениями и итоговые (вычисленные) значения Mt, м	Описание закрепления точки
	содержатся в Едином государственном реестре недвижимости		определены в результате выполнения комплексных кадастровых работ				
	X	Y	X	Y			
1	2	3	4	5	6	7	8
н435У	—	—	620 359,01	2 228 763,03	Метод спутниковых геодезических измерений (определений)	$\sqrt{(m_0^2 + m_1^2)} = \sqrt{(0,05^2 + 0,08^2)} = 0,09$	—
н436У	—	—	620 366,40	2 228 800,52			
н437У	—	—	620 343,51	2 228 806,09			
н438У	—	—	620 340,61	2 228 791,25			
н395У	—	—	620 335,38	2 228 774,85			
н402У	—	—	620 334,28	2 228 768,79			
н435У	—	—	620 359,01	2 228 763,03			

2. Сведения о частях границ уточняемого земельного участка с кадастровым номером 43:30:340404:425 :

Обозначение части границ		Горизонтальное проложение (S), м	Описание прохождения части границ	Сведения о согласовании местоположения границ (согласовано/спорное)
от т.	до т.			
1	2	3	4	5
н435У	н436У	38,21	—	согласовано
н436У	н437У	23,56		
н437У	н438У	15,12		
н438У	н395У	17,21		
н395У	н402У	6,16		
н402У	н435У	25,39		

3. Сведения о характеристиках уточняемого земельного участка с кадастровым номером <u>43:30:340404:425</u> :		
№ п/п	Наименование характеристики земельного участка	Значение характеристики
1	2	3
1.	Адрес земельного участка	—
1.1.	Сведения о местоположении земельного участка (при отсутствии адреса) в структурированном в соответствии с федеральной информационной адресной системой виде	Российская Федерация, Кировская область, Слободской р-н, Шестаково с
1.2.	Дополнительные сведения о местоположении земельного участка	—
2.	Площадь земельного участка ± величина погрешности определения (вычисления) площади ($P \pm \Delta P$), м ²	930 ± 10,00
3.	Формула, примененная для вычисления предельной погрешности определения площади земельного участка, с подставленными значениями и итоговые (вычисленные) значения	$3,5 * M_t * \sqrt{P} = 3,5 * 0,09 * \sqrt{930} = 10$
4.	Площадь земельного участка согласно сведениям Единого государственного реестра недвижимости ($P_{\text{кад}}$), м ²	836,00
5.	Оценка расхождения P и $P_{\text{кад}}$ ($P - P_{\text{кад}}$), м ²	94
6.	Предельный минимальный и максимальный размеры земельного участка ($P_{\text{мин}}$ и $P_{\text{макс}}$), м ²	$P_{\text{мин}} = 600$ $P_{\text{макс}} = \text{—}$
7.	Вид (виды) разрешенного использования	для ведения личного подсобного хозяйства
7.1.	Дополнительные сведения об использовании земельного участка	—
8.	Кадастровый или иной государственный учетный номер (инвентарный) здания, сооружения, объекта незавершенного строительства, расположенного на земельном участке	43:30:000000:1358; 43:30:340404:372
9.	Сведения о земельных участках (землях общего пользования, территории общего пользования), посредством которых обеспечивается доступ	Земли общего пользования
10.	Иные сведения	—
4. Пояснения к сведениям об уточняемом земельном участке с кадастровым номером <u>43:30:340404:425</u> :		
1.	—	—

1. Сведения о характерных точках границ уточняемого земельного участка с кадастровым номером 43:30:340404:426 :
 Система координат МСК-43 Зона № 2

Обозначение характерных точек границ	Координаты, м				Метод определения координат	Формулы, примененные для расчета средней квадратической погрешности определения координат характерных точек границ (Mt), с подставленными в такие формулы значениями и итоговые (вычисленные) значения Mt, м	Описание закрепления точки
	содержатся в Едином государственном реестре недвижимости		определены в результате выполнения комплексных кадастровых работ				
	X	Y	X	Y			
1	2	3	4	5	6	7	8
н395У	—	—	620 335,38	2 228 774,85	Метод спутниковых геодезических измерений (определений)	$\sqrt{(m_0^2 + m_1^2)} = \sqrt{(0,05^2 + 0,08^2)} = 0,09$	—
н438У	—	—	620 340,61	2 228 791,25			
н437У	—	—	620 343,51	2 228 806,09			
445	—	—	620 311,32	2 228 813,78	Иное описание	$\sqrt{(m_0^2 + m_1^2)} = \sqrt{(0,05^2 + 0,01^2)} = 0,01$	Угол нежилого строения
446	—	—	620 309,98	2 228 805,58			
447	—	—	620 306,13	2 228 784,40			
397	—	—	620 305,29	2 228 778,82			Временный межевой знак
н396У	—	—	620 319,67	2 228 776,89	Метод спутниковых геодезических измерений (определений)	$\sqrt{(m_0^2 + m_1^2)} = \sqrt{(0,05^2 + 0,08^2)} = 0,09$	—
н395У	—	—	620 335,38	2 228 774,85			

2. Сведения о частях границ уточняемого земельного участка с кадастровым номером 43:30:340404:426 :

Обозначение части границ		Горизонтальное проложение (S), м	Описание прохождения части границ	Сведения о согласовании местоположения границ (согласовано/спорное)
от т.	до т.			
1	2	3	4	5
н395У	н438У	17,21	—	согласовано
н438У	н437У	15,12		

1	2	3	4	5
н437У	445	33,10	—	согласовано
445	446	8,31		
446	447	21,53		
447	397	5,64		
397	н396У	14,51		
н396У	н395У	15,84		

3. Сведения о характеристиках уточняемого земельного участка с кадастровым номером 43:30:340404:426 :

№ п/п	Наименование характеристики земельного участка	Значение характеристики
1	2	3
1.	Адрес земельного участка	—
1.1.	Сведения о местоположении земельного участка (при отсутствии адреса) в структурированном в соответствии с федеральной информационной адресной системой виде	Российская Федерация, Кировская область, Слободской р-н, Шестаково с, Набережная ул
1.2.	Дополнительные сведения о местоположении земельного участка	—
2.	Площадь земельного участка ± величина погрешности определения (вычисления) площади ($P \pm \Delta P$), м ²	1 088 ± 10,00
3.	Формула, примененная для вычисления предельной погрешности определения площади земельного участка, с подставленными значениями и итоговые (вычисленные) значения	$3,5 * M_t * \sqrt{P} = 3,5 * 0,09 * \sqrt{1088} = 10$
4.	Площадь земельного участка согласно сведениям Единого государственного реестра недвижимости ($R_{кад}$), м ²	1 088,00
5.	Оценка расхождения P и $R_{кад}$ ($P - R_{кад}$), м ²	0
6.	Предельный минимальный и максимальный размеры земельного участка ($R_{мин}$ и $R_{макс}$), м ²	$R_{мин} = 600$ $R_{макс} = —$
7.	Вид (виды) разрешенного использования	для ведения личного подсобного хозяйства
7.1.	Дополнительные сведения об использовании земельного участка	—
8.	Кадастровый или иной государственный учетный номер (инвентарный) здания, сооружения, объекта незавершенного строительства, расположенного на земельном участке	43:30:340404:372; 43:30:000000:1589
9.	Сведения о земельных участках (землях общего пользования, территории общего пользования), посредством которых обеспечивается доступ	Земли общего пользования
10.	Иные сведения	—

4. Пояснения к сведениям об уточняемом земельном участке с кадастровым номером 43:30:340404:426 :

1. —

1. Сведения о характерных точках границ уточняемого земельного участка с кадастровым номером 43:30:340404:538 :

Система координат МСК-43 Зона № 2

Обозначение характерных точек границ	Координаты, м				Метод определения координат	Формулы, примененные для расчета средней квадратической погрешности определения координат характерных точек границ (Mt), с подставленными в такие формулы значениями и итоговые (вычисленные) значения Mt, м	Описание закрепления точки
	содержатся в Едином государственном реестре недвижимости		определены в результате выполнения комплексных кадастровых работ				
	X	Y	X	Y			
1	2	3	4	5	6	7	8
н172У	—	—	620 538,90	2 228 514,47	Метод спутниковых геодезических измерений (определений)	$\sqrt{(m0^2 + m1^2)} = \sqrt{(0,05^2 + 0,08^2)} = 0,09$	—
н173У	—	—	620 544,44	2 228 515,09			
н174У	—	—	620 546,53	2 228 517,36			
н175У	—	—	620 548,14	2 228 546,91			
н176У	—	—	620 523,07	2 228 548,93			
н177У	—	—	620 517,91	2 228 514,16			
н172У	—	—	620 538,90	2 228 514,47			

2. Сведения о частях границ уточняемого земельного участка с кадастровым номером 43:30:340404:538 :

Обозначение части границ		Горизонтальное проложение (S), м	Описание прохождения части границ	Сведения о согласовании местоположения границ (согласовано/спорное)
от т.	до т.			
1	2	3	4	5
н172У	н173У	5,57	—	согласовано
н173У	н174У	3,09		
н174У	н175У	29,59		

1	2	3	4	5
н175У	н176У	25,15	—	согласовано
н176У	н177У	35,15		
н177У	н172У	20,99		

3. Сведения о характеристиках уточняемого земельного участка с кадастровым номером 43:30:340404:538 :

№ п/п	Наименование характеристики земельного участка	Значение характеристики
1	2	3
1.	Адрес земельного участка	—
1.1.	Сведения о местоположении земельного участка (при отсутствии адреса) в структурированном в соответствии с федеральной информационной адресной системой виде	Российская Федерация, Кировская область, Слободской р-н, Шестаково с
1.2.	Дополнительные сведения о местоположении земельного участка	—
2.	Площадь земельного участка ± величина погрешности определения (вычисления) площади ($P \pm \Delta P$), м ²	896 ± 9,00
3.	Формула, примененная для вычисления предельной погрешности определения площади земельного участка, с подставленными значениями и итоговые (вычисленные) значения	$3,5 * M_t * \sqrt{P} = 3,5 * 0,09 * \sqrt{896} = 9$
4.	Площадь земельного участка согласно сведениям Единого государственного реестра недвижимости (Ркад), м ²	896,00
5.	Оценка расхождения Р и Ркад ($P - P_{кад}$), м ²	0
6.	Предельный минимальный и максимальный размеры земельного участка (Рмин и Рмакс), м ²	— —
7.	Вид (виды) разрешенного использования	для ведения личного подсобного хозяйства
7.1.	Дополнительные сведения об использовании земельного участка	—
8.	Кадастровый или иной государственный учетный номер (инвентарный) здания, сооружения, объекта незавершенного строительства, расположенного на земельном участке	—
9.	Сведения о земельных участках (землях общего пользования, территории общего пользования), посредством которых обеспечивается доступ	Земли общего пользования
10.	Иные сведения	—

4. Пояснения к сведениям об уточняемом земельном участке с кадастровым номером 43:30:340404:538 :

1.	—
----	---

Сведения об образуемых земельных участках

1. Сведения о характерных точках границ образуемого земельного участка _____ :

_____ обозначение земельного участка

Система координат _____

Зона № _____

Обозначение характерных точек границ	Координаты, м		Метод определения координат	Формулы, примененные для расчета средней квадратической погрешности определения координат характерных точек границ (Mt), с подставленными в такие формулы значениями и итоговые (вычисленные) значения Mt, м	Описание закрепления точки
	X	Y			
1	2	3	4	5	6

2. Сведения о частях границ образуемого земельного участка _____ :

_____ обозначение земельного участка

Обозначение части границ		Горизонтальное проложение (S), м	Описание прохождения части границ	Сведения о согласовании местоположения границ (согласовано/спорное)
от т.	до т.			
1	2	3	4	5

3. Сведения о характеристиках образуемого земельного участка _____ :

_____ обозначение земельного участка

№ п/п	Наименование характеристики земельного участка	Значение характеристики
1	2	3
1.	Адрес земельного участка	
1.1.	Сведения о местоположении земельного участка (при отсутствии адреса) в структурированном в соответствии с федеральной информационной адресной системой виде	
1.2.	Дополнительные сведения о местоположении земельного участка	
2.	Категория земель	
3.	Вид (виды) разрешенного использования	
3.1.	Дополнительные сведения об использовании земельного участка	
4.	Реестровый номер границ территориальной зоны или в случае отсутствия такого реестрового номера ее индивидуальное обозначение (вид, тип, номер, индекс)	
5.	Площадь земельного участка ± величина погрешности определения (вычисления) площади ($P \pm \Delta P$), м ²	

1	2	3
6.	Формула, примененная для вычисления предельной погрешности определения площади земельного участка, с подставленными значениями и итоговые (вычисленные) значения	
7.	Предельный минимальный и максимальный размеры земельного участка (Рмин) и (Рмакс), м ²	
8.	Кадастровый или иной государственный учетный номер (инвентарный) объекта недвижимости, расположенного на образуемом земельном участке	
9.	Кадастровые номера исходных земельных участков	
9.1.	Кадастровый номер входящего в состав земельного участка, представляющего собой единое землепользование (номер контура многоконтурного земельного участка), преобразование которого осуществляется	
9.2.	Кадастровые номера земельных участков, исключаемых из состава измененного (исходного) земельного участка, представляющего собой единое землепользование	
9.3.	Кадастровый или иной государственный учетный номер (инвентарный) объекта недвижимости, расположенного на измененном земельном участке	
10.	Условный номер земельного участка	
11.	Учетный номер проекта межевания территории	
12.	Дополнительные сведения об образовании земельного участка	
13.	Сведения о земельных участках (землях общего пользования, территории общего пользования), посредством которых обеспечивается доступ	
14.	Иные сведения	
4. Пояснения к сведениям об образуемом земельном участке _____ : обозначение земельного участка		
1.		

Сведения об уточняемых земельных участках, необходимые для исправления реестровых ошибок в сведениях о местоположении их границ

1. Сведения о характерных точках границ уточняемого земельного участка с кадастровым номером 43:30:340404:175 :

Система координат МСК-43 Зона № 2

Обозначение характерных точек границ	Координаты, м				Метод определения координат	Формулы, примененные для расчета средней квадратической погрешности определения координат характерных точек границ (Mt), с подставленными в такие формулы значениями и итоговые (вычисленные) значения Mt, м	Описание закрепления точки
	содержатся в Едином государственном реестре недвижимости		определены в результате выполнения комплексных кадастровых работ				
	X	Y	X	Y			
1	2	3	4	5	6	7	8
н35У	—	—	619 714,70	2 228 328,84	Метод спутниковых геодезических измерений (определений)	$\sqrt{(m0^2 + m1^2)} = \sqrt{(0,05^2 + 0,08^2)} = 0,09$	Долговременный межевой знак
н36У	—	—	619 713,07	2 228 372,00			
н37У	—	—	619 676,81	2 228 372,38			
н38У	—	—	619 676,97	2 228 325,81			столб
н35У	—	—	619 714,70	2 228 328,84			Долговременный межевой знак

2. Сведения о частях границ уточняемого земельного участка с кадастровым номером 43:30:340404:175 :

Обозначение части границ		Горизонтальное проложение (S), м	Описание прохождения части границ	Сведения о согласовании местоположения границ (согласовано/спорное)
от т.	до т.			
1	2	3	4	5
н35У	н36У	43,19	по меже	согласовано
н36У	н37У	36,26		
н37У	н38У	46,57	-	
н38У	н35У	37,85	Частично по забору	

3. Сведения о характеристиках уточняемого земельного участка с кадастровым номером 43:30:340404:175 :

№ п/п	Наименование характеристики	Значение характеристики
1	2	3
1		

1	2	3
1.	Адрес земельного участка	—
1.1.	Сведения о местоположении земельного участка (при отсутствии адреса) в структурированном в соответствии с федеральной информационной адресной системой виде	Российская Федерация, Кировская область, Слободской р-н, Шестаково с, Труда ул, д 2
1.2.	Дополнительные сведения о местоположении земельного участка	—
2.	Площадь земельного участка ± величина погрешности определения (вычисления) площади ($P \pm \Delta P$), м ²	1 661 ± 13,00
3.	Формула, примененная для вычисления предельной погрешности определения площади земельного участка, с подставленными значениями и итоговые (вычисленные) значения	$3,5 * M_t * \sqrt{P} = 3,5 * 0,09 * \sqrt{1661} = 13$
4.	Площадь земельного участка согласно сведениям Единого государственного реестра недвижимости (Ркад), м ²	1 661,00
5.	Оценка расхождения Р и Ркад ($P - P_{кад}$), м ²	0
6.	Предельный минимальный и максимальный размеры земельного участка (Рмин и Рмакс), м ²	Рмин = — Рмакс = —
7.	Кадастровый или иной государственный учетный номер (инвентарный) здания, сооружения, объекта незавершенного строительства, расположенного на земельном участке	43:30:000000:1358; 43:30:000000:1589
8.	Вид (виды) разрешенного использования	личное подсобное хозяйство
8.1.	Дополнительные сведения об использовании земельного участка	—
9.	Сведения о земельных участках (землях общего пользования, территории общего пользования), посредством которых обеспечивается доступ	Земли общего пользования
10.	Иные сведения	При проведении горизонтальной съемке местности выявлено смещение границ земельного участка с кадастровым номером 43:30:340404:175 на местности (пересечение ОКС). В данном карта плане проводится исправление реестровой ошибки в описании местоположения границ и приведено координатное описание, согласно фактически верному расположению на местности. Граница земельного участка К№ 43:30:340404:175 закреплением на местности объектами искусственного происхождения – строением, забором; данная граница существует на местности давно, облагорожена.
4. Пояснения к сведениям об уточняемом земельном участке с кадастровым номером		43:30:340404:175 :
1.	—	—

1. Сведения о характерных точках границ уточняемого земельного участка с кадастровым номером 43:30:340404:284 :
 Система координат МСК-43 Зона № 2

Обозначение характерных точек границ	Координаты, м				Метод определения координат	Формулы, примененные для расчета средней квадратической погрешности определения координат характерных точек границ (Mt), с подставленными в такие формулы значениями и итоговые (вычисленные) значения Mt, м	Описание закрепления точки	
	содержатся в Едином государственном реестре недвижимости		определены в результате выполнения комплексных кадастровых работ					
	X	Y	X	Y				
1	2	3	4	5	6	7	8	
416	—	—	620 275,18	2 228 623,17	Аналитический метод		-	
417	—	—	620 282,86	2 228 670,53				
418	—	—	620 260,10	2 228 759,17				Закрепление отсутствует
419	—	—	620 144,59	2 228 787,02				-
420	—	—	620 122,60	2 228 679,33				-
н421У	—	—	620 123,95	2 228 678,13	Метод спутниковых геодезических измерений (определений)	$\sqrt{(m0^2 + m1^2)} = \sqrt{(0,05^2 + 0,08^2)} = 0,09$	столб	
н422У	—	—	620 146,90	2 228 674,83				
н423У	—	—	620 171,23	2 228 675,03			угол забора	
н424У	—	—	620 172,58	2 228 671,84			столб	
н425У	—	—	620 172,58	2 228 663,15				
н426У	—	—	620 178,11	2 228 663,15			угол строения	
н427У	—	—	620 177,06	2 228 653,82				

1	2	3	4	5	6	7	8
н428У	—	—	620 185,77	2 228 652,81	Метод спутниковых геодезических измерений (определений)	$\sqrt{(m_0^2 + m_1^2)} = \sqrt{(0,05^2 + 0,08^2)} = 0,09$	угол строения
н429У	—	620 183,99	2 228 644,78	столб			
416	—	—	620 275,18	2 228 623,17	Аналитический метод		-

2. Сведения о частях границ уточняемого земельного участка с кадастровым номером 43:30:340404:284 :

Обозначение части границ		Горизонтальное проложение (S), м	Описание прохождения части границ	Сведения о согласовании местоположения границ (согласовано/спорное)
от т.	до т.			
1	2	3	4	5
416	417	47,98	—	согласовано
417	418	91,52		
418	419	118,82		
419	420	109,91		
420	н421У	1,81		
н421У	н422У	23,19	По забору	
н422У	н423У	24,33		
н423У	н424У	3,46		
н424У	н425У	8,69	по стене	
н425У	н426У	5,53		
н426У	н427У	9,39	частично по забору, по стене нежилого строения	
н427У	н428У	8,77	по стене	
н428У	н429У	8,22		
н429У	416	93,72	По забору	

3. Сведения о характеристиках уточняемого земельного участка с кадастровым номером 43:30:340404:284 :

№ п/п	Наименование характеристики	Значение характеристики
1	2	3
1.	Адрес земельного участка	—
1.1.	Сведения о местоположении земельного участка (при отсутствии адреса) в структурированном в соответствии с федеральной информационной адресной системой виде	Российская Федерация, Кировская область, Слободской р-н, Шестаково с, Советская ул
1.2.	Дополнительные сведения о местоположении земельного участка	—

1	2	3
2.	Площадь земельного участка ± величина погрешности определения (вычисления) площади ($P \pm \Delta P$), м ²	17 630 ± 42,00
3.	Формула, примененная для вычисления предельной погрешности определения площади земельного участка, с подставленными значениями и итоговые (вычисленные) значения	$3,5 * M_t * \sqrt{P} = 3,5 * 0,09 * \sqrt{17630} = 42$
4.	Площадь земельного участка согласно сведениям Единого государственного реестра недвижимости (Ркад), м ²	17 573,00
5.	Оценка расхождения P и Ркад (P - Ркад), м ²	57
6.	Предельный минимальный и максимальный размеры земельного участка (Рмин и Рмакс), м ²	Рмин = — Рмакс = —
7.	Кадастровый или иной государственный учетный номер (инвентарный) здания, сооружения, объекта незавершенного строительства, расположенного на земельном участке	43:30:340404:540; 43:30:340404:542; 43:30:000000:1589
8.	Вид (виды) разрешенного использования	для размещения и эксплуатации школы
8.1.	Дополнительные сведения об использовании земельного участка	—
9.	Сведения о земельных участках (землях общего пользования, территории общего пользования), посредством которых обеспечивается доступ	Земли общего пользования
10.	Иные сведения	При проведении горизонтальной съемке местности выявлено смещение части ЗУ К№ 43:30:340404:284 на местности (пересечение ОКС). В данном карта плане проводится исправление реестровой ошибки в описании местоположения границ и приведено координатное описание, согласно фактически верному расположению на местности. Граница земельного участка закреплением на местности объектами искусственного происхождения – забором, данная граница существует на местности давно, облагорожена.
4. Пояснения к сведениям об уточняемом земельном участке с кадастровым номером		43:30:340404:284 :
1.	—	

Описание местоположения здания, сооружения, объекта незавершенного строительства на земельном участке

1. Сведения о характерных точках контура объекта недвижимости с кадастровым номером 43:30:340401:206 :

Система координат МСК-43 Зона № 2

Обозначение характерных точек границ	Содержатся в Едином государственном реестре недвижимости			Определены в ходе выполнения комплексных кадастровых работ			Метод определения координат	Формулы, примененные для расчета средней квадратической погрешности определения координат характерных точек (Mt), м, с подставленными в такие формулы значениями и итоговые (вычисленные) значения Mt, м
	координаты, м		Радиус, м	координаты, м		Радиус, м		
	X	Y	R	X	Y	R		
1	2	3	4	5	6	7	8	9

43:30:340401:206(1)

н1800690	—	—	—	619 992,27	2 228 698,45	—	Метод спутниковых геодезических измерений (определений)	$\sqrt{(m_0^2 + m_1^2)} = \sqrt{(0,05^2 + 0,08^2)}$ $= 0,09$
н1800700	—	—	—	620 011,96	2 228 697,97	—		
н1800710	—	—	—	620 012,27	2 228 710,41	—		
н1800720	—	—	—	620 040,66	2 228 709,72	—		
н1800730	—	—	—	620 041,51	2 228 744,46	—		
н1800740	—	—	—	620 047,59	2 228 744,31	—		
н1800750	—	—	—	620 047,93	2 228 758,11	—		
н1800760	—	—	—	620 014,01	2 228 759,32	—		
н1800890	—	—	—	620 011,84	2 228 759,34	—		
н1800900	—	—	—	620 011,73	2 228 754,54	—		
н1800910	—	—	—	620 011,01	2 228 754,56	—		
н1800920	—	—	—	620 010,94	2 228 752,50	—		

1	2	3	4	5	6	7	8	9
н18009 3О	—	—	—	620 011,67	2 228 752,49	—	Метод спутниковых геодезических измерений (определений)	$\sqrt{(m_0^2 + m_1^2)} = \sqrt{(0,05^2 + 0,08^2)}$ $= 0,09$
н18009 4О	—	—	—	620 011,66	2 228 751,79	—		
н18009 5О	—	—	—	620 013,87	2 228 751,77	—		
н18007 7О	—	—	—	620 013,73	2 228 745,51	—		
н18007 8О	—	—	—	620 027,34	2 228 744,81	—		
н18007 9О	—	—	—	620 026,82	2 228 723,43	—		
н18008 0О	—	—	—	620 007,28	2 228 723,90	—		
н18008 1О	—	—	—	620 007,92	2 228 750,09	—		
н18008 2О	—	—	—	619 991,35	2 228 750,49	—		
н18008 3О	—	—	—	619 991,24	2 228 746,19	—		
н18008 4О	—	—	—	619 993,59	2 228 746,14	—		
н18006 9О	—	—	—	619 992,27	2 228 698,45	—		
43:30:340401:206(2)								
н18006 9О	—	—	—	619 992,27	2 228 698,45	—	Метод спутниковых геодезических измерений (определений)	$\sqrt{(m_0^2 + m_1^2)} = \sqrt{(0,05^2 + 0,08^2)}$ $= 0,09$
н18007 0О	—	—	—	620 011,96	2 228 697,97	—		
н18007 1О	—	—	—	620 012,27	2 228 710,41	—		
н18007 2О	—	—	—	620 040,66	2 228 709,72	—		
н18007 3О	—	—	—	620 041,51	2 228 744,46	—		

1	2	3	4	5	6	7	8	9
н18007 4О	—	—	—	620 047,59	2 228 744,31	—	Метод спутниковых геодезических измерений (определений)	$\sqrt{(m_0^2 + m_1^2)} = \sqrt{(0,05^2 + 0,08^2)} = 0,09$
н18007 5О	—	—	—	620 047,93	2 228 758,11	—		
н18007 6О	—	—	—	620 014,01	2 228 759,32	—		
н18009 6О	—	—	—	620 007,33	2 228 759,34	—		
н18009 7О	—	—	—	620 007,08	2 228 750,11	—		
н18008 2О	—	—	—	619 991,35	2 228 750,49	—		
н18008 3О	—	—	—	619 991,24	2 228 746,19	—		
н18008 4О	—	—	—	619 993,59	2 228 746,14	—		
н18006 9О	—	—	—	619 992,27	2 228 698,45	—		

2. Сведения о характеристиках объекта недвижимости с кадастровым номером 43:30:340401:206 :

№ п/п	Наименование характеристики	Значение характеристики
1	2	3
1.	Вид объекта недвижимости	Здание
2.	Ранее присвоенный государственный учетный номер (инвентарный) здания, сооружения, объекта незавершенного строительства	Инвентарный номер 9128
3.	Кадастровый номер земельного участка (земельных участков), в границах которого (которых) расположены здание, сооружение, объект незавершенного строительства	43:30:340404:52
4.	Уникальный учетный номер кадастрового квартала, в границах которого расположены здание, сооружение, объект незавершенного строительства	43:30:340404

1	2	3
5.	Адрес здания, сооружения, объекта незавершенного строительства	Российская Федерация, Кировская обл., Слободской м.р-н, Шестаковское с.п., с.Шестаково, ул.Советская, д.29
5.1.	Сведения о местоположении здания, сооружения, объекта незавершенного строительства (при отсутствии адреса) в структурированном в соответствии с федеральной информационной адресной системой виде	—
5.2.	Дополнительные сведения о местоположении	—
6.	Иные сведения	—

3. Пояснения к сведениям об объекте недвижимости с кадастровым номером 43:30:340401:206 :

1.	—
----	---

1. Сведения о характерных точках контура объекта недвижимости с кадастровым номером 43:30:340401:239 :

Система координат	<u>МСК-43</u>	Зона №	<u>2</u>
-------------------	---------------	--------	----------

Обозначение характерных точек границ	Содержатся в Едином государственном реестре недвижимости			Определены в ходе выполнения комплексных кадастровых работ			Метод определения координат	Формулы, примененные для расчета средней квадратической погрешности определения координат характерных точек (Mt), м, с подставленными в такие формулы значениями и итоговые (вычисленные) значения Mt, м
	координаты, м		Радиус, м	координаты, м		Радиус, м		
	X	Y	R	X	Y	R		
1	2	3	4	5	6	7	8	9
43:30:340401:239(1)								
н1781610	—	—	—	620 042,41	2 228 683,46	—	Метод спутниковых геодезических измерений (определений)	$\sqrt{(m0^2 + m1^2)} = \sqrt{(0,05^2 + 0,08^2)}$ $= 0,09$
н1781620	—	—	—	620 047,57	2 228 682,81	—		
н1781630	—	—	—	620 048,31	2 228 688,66	—		
н1781640	—	—	—	620 043,15	2 228 689,31	—		
н1781610	—	—	—	620 042,41	2 228 683,46	—		
43:30:340401:239(2)								
н1781620	—	—	—	620 047,57	2 228 682,81	—	Метод спутниковых геодезических измерений (определений)	$\sqrt{(m0^2 + m1^2)} = \sqrt{(0,05^2 + 0,08^2)}$ $= 0,09$

1	2	3	4	5	6	7	8	9
н17816 30	—	—	—	620 048,31	2 228 688,66	—	Метод спутниковых геодезических измерений (определений)	$\sqrt{(m_0^2 + m_1^2)} = \sqrt{(0,05^2 + 0,08^2)}$ = 0,09
н17816 40	—	—	—	620 043,15	2 228 689,31	—		
н17816 10	—	—	—	620 042,41	2 228 683,46	—		
н17816 50	—	—	—	620 043,79	2 228 683,29	—		
н17816 60	—	—	—	620 043,66	2 228 682,23	—		
н17816 70	—	—	—	620 046,48	2 228 681,88	—		
н17816 80	—	—	—	620 046,62	2 228 682,93	—		
н17816 20	—	—	—	620 047,57	2 228 682,81	—		

2. Сведения о характеристиках объекта недвижимости с кадастровым номером 43:30:340401:239 :

№ п/п	Наименование характеристики	Значение характеристики
1	2	3
1.	Вид объекта недвижимости	Здание
2.	Ранее присвоенный государственный учетный номер (инвентарный) здания, сооружения, объекта незавершенного строительства	—
3.	Кадастровый номер земельного участка (земельных участков), в границах которого (которых) расположены здание, сооружение, объект незавершенного строительства	43:30:340404:267
4.	Уникальный учетный номер кадастрового квартала, в границах которого расположены здание, сооружение, объект незавершенного строительства	43:30:340404

1	2	3
5.	Адрес здания, сооружения, объекта незавершенного строительства	Российская Федерация, Кировская обл., Слободской м.р-н, Шестаковское с.п., с Шестаково
5.1.	Сведения о местоположении здания, сооружения, объекта незавершенного строительства (при отсутствии адреса) в структурированном в соответствии с федеральной информационной адресной системой виде	—
5.2.	Дополнительные сведения о местоположении	—
6.	Иные сведения	—

3. Пояснения к сведениям об объекте недвижимости с кадастровым номером 43:30:340401:239 :

1.	—
----	---

1. Сведения о характерных точках контура объекта недвижимости с кадастровым номером 43:30:340401:243 :

Система координат	<u>МСК-43</u>	Зона №	<u>2</u>
-------------------	---------------	--------	----------

Обозначение характерных точек границ	Содержатся в Едином государственном реестре недвижимости			Определены в ходе выполнения комплексных кадастровых работ			Метод определения координат	Формулы, примененные для расчета средней квадратической погрешности определения координат характерных точек (Mt), м, с подставленными в такие формулы значениями и итоговые (вычисленные) значения Mt, м
	координаты, м		Радиус, м	координаты, м		Радиус, м		
	X	Y	R	X	Y	R		
1	2	3	4	5	6	7	8	9
н1777170	—	—	—	620 078,27	2 228 637,94	—	Метод спутниковых геодезических измерений (определений)	$\sqrt{(m0^2 + m1^2)} = \sqrt{(0,05^2 + 0,08^2)} = 0,09$
н1777180	—	—	—	620 069,98	2 228 639,51	—		
н1777190	—	—	—	620 068,42	2 228 631,29	—		
н1777200	—	—	—	620 076,71	2 228 629,72	—		
н1777170	—	—	—	620 078,27	2 228 637,94	—		

2. Сведения о характеристиках объекта недвижимости с кадастровым номером 43:30:340401:243 :

№ п/п	Наименование характеристики	Значение характеристики
1	2	3
1.	Вид объекта недвижимости	Здание

1	2	3
2.	Ранее присвоенный государственный учетный номер (инвентарный) здания, сооружения, объекта незавершенного строительства	Инвентарный номер 6537
3.	Кадастровый номер земельного участка (земельных участков), в границах которого (которых) расположены здание, сооружение, объект незавершенного строительства	43:30:340404:219
4.	Уникальный учетный номер кадастрового квартала, в границах которого расположены здание, сооружение, объект незавершенного строительства	43:30:340404
5.	Адрес здания, сооружения, объекта незавершенного строительства	Российская Федерация, Кировская обл., Слободской м.р-н.,Шестаковское с.п.,с. Шестаково, ул. Советская, д. 22
5.1.	Сведения о местоположении здания, сооружения, объекта незавершенного строительства (при отсутствии адреса) в структурированном в соответствии с федеральной информационной адресной системой виде	—
5.2.	Дополнительные сведения о местоположении	—
6.	Иные сведения	—

3. Пояснения к сведениям об объекте недвижимости с кадастровым номером 43:30:340401:243 :

1.	—
----	---

1. Сведения о характерных точках контура объекта недвижимости с кадастровым номером 43:30:340401:244 :

Система координат МСК-43 Зона № 2

Обозначение характерных точек границ	Содержатся в Едином государственном реестре недвижимости			Определены в ходе выполнения комплексных кадастровых работ			Метод определения координат	Формулы, примененные для расчета средней квадратической погрешности определения координат характерных точек (Mt), м, с подставленными в такие формулы значениями и итоговые (вычисленные) значения Mt, м
	координаты, м		Радиус, м	координаты, м		Радиус, м		
	X	Y	R	X	Y	R		
1	2	3	4	5	6	7	8	9

43:30:340401:244(1)

n1O	—	—	—	620 245,84	2 228 874,54	—	Метод спутниковых геодезических измерений (определений)	$\sqrt{(m0^2 + m1^2)} = \sqrt{(0,05^2 + 0,08^2)}$ $= 0,09$
n2O	—	—	—	620 247,90	2 228 883,73	—		

1	2	3	4	5	6	7	8	9
н190	—	—	—	620 229,06	2 228 887,95	—	Метод спутниковых геодезических измерений (определений)	$\sqrt{(m0^2 + m1^2)} = \sqrt{(0,05^2 + 0,08^2)}$ $= 0,09$
н300	—	—	—	620 228,59	2 228 888,06	—		
н50	—	—	—	620 223,71	2 228 889,15	—		
н60	—	—	—	620 222,69	2 228 884,59	—		
н70	—	—	—	620 220,11	2 228 885,17	—		
н80	—	—	—	620 219,07	2 228 880,54	—		
н10	—	—	—	620 245,84	2 228 874,54	—		
43:30:340401:244(2)								
н18016 10	—	—	—	620 219,07	2 228 880,54	—	Метод спутниковых геодезических измерений (определений)	$\sqrt{(m0^2 + m1^2)} = \sqrt{(0,05^2 + 0,08^2)}$ $= 0,09$
н18016 20	—	—	—	620 245,84	2 228 874,54	—		
н18016 30	—	—	—	620 247,90	2 228 883,73	—		
н18016 40	—	—	—	620 223,71	2 228 889,15	—		
н18016 50	—	—	—	620 223,09	2 228 886,37	—		
н18016 60	—	—	—	620 221,91	2 228 886,64	—		
н18016 70	—	—	—	620 221,74	2 228 885,88	—		
н18016 80	—	—	—	620 219,59	2 228 886,37	—		
н18016 90	—	—	—	620 218,43	2 228 881,20	—		
н18017 00	—	—	—	620 219,18	2 228 881,03	—		

1	2	3	4	5	6	7	8	9
н18016 10	—	—	—	620 219,07	2 228 880,54	—	Метод спутниковых геодезических измерений (определений)	$\sqrt{(m0^2 + m1^2)} = \sqrt{(0,05^2 + 0,08^2)}$ = 0,09
43:30:340401:244(3)								
н190	—	—	—	620 229,06	2 228 887,95	—	Метод спутниковых геодезических измерений (определений)	$\sqrt{(m0^2 + m1^2)} = \sqrt{(0,05^2 + 0,08^2)}$ = 0,09
н200	—	—	—	620 230,06	2 228 892,55	—		
н210	—	—	—	620 230,78	2 228 893,22	—		
н220	—	—	—	620 230,97	2 228 893,05	—		
н230	—	—	—	620 233,52	2 228 894,83	—		
н240	—	—	—	620 233,98	2 228 896,08	—		
н250	—	—	—	620 233,13	2 228 896,39	—		
н260	—	—	—	620 232,74	2 228 895,35	—		
н270	—	—	—	620 230,26	2 228 893,78	—		
н280	—	—	—	620 230,43	2 228 893,60	—		
н290	—	—	—	620 229,68	2 228 892,89	—		
н300	—	—	—	620 228,59	2 228 888,06	—		
н190	—	—	—	620 229,06	2 228 887,95	—		
43:30:340401:244(4)								
н310	—	—	—	620 235,39	2 228 897,84	—	Метод спутниковых геодезических измерений (определений)	$\sqrt{(m0^2 + m1^2)} = \sqrt{(0,05^2 + 0,08^2)}$ = 0,09
н320	—	—	—	620 233,36	2 228 898,56	—		

1	2	3	4	5	6	7	8	9
н33О	—	—	—	620 232,65	2 228 896,56	—	Метод спутниковых геодезических измерений (определений)	$\sqrt{(m_0^2 + m_1^2)} = \sqrt{(0,05^2 + 0,08^2)} = 0,09$
н34О	—	—	620 234,68	2 228 895,84	—			
н31О	—	—	—	620 235,39	2 228 897,84	—		

2. Сведения о характеристиках объекта недвижимости с кадастровым номером 43:30:340401:244 :

№ п/п	Наименование характеристики	Значение характеристики
1	2	3
1.	Вид объекта недвижимости	Здание
2.	Ранее присвоенный государственный учетный номер (инвентарный) здания, сооружения, объекта незавершенного строительства	Инвентарный номер 1664
3.	Кадастровый номер земельного участка (земельных участков), в границах которого (которых) расположены здание, сооружение, объект незавершенного строительства	43:30:340404:550
4.	Уникальный учетный номер кадастрового квартала, в границах которого расположены здание, сооружение, объект незавершенного строительства	43:30:340404
5.	Адрес здания, сооружения, объекта незавершенного строительства	Российская Федерация, Кировская обл., Слободской м.р-н., Шестаковское п., с Шестаково
5.1.	Сведения о местоположении здания, сооружения, объекта незавершенного строительства (при отсутствии адреса) в структурированном в соответствии с федеральной информационной адресной системой виде	—
5.2.	Дополнительные сведения о местоположении	—
6.	Иные сведения	—

3. Пояснения к сведениям об объекте недвижимости с кадастровым номером 43:30:340401:244 :

1.	—
----	---

1. Сведения о характерных точках контура объекта недвижимости с кадастровым номером 43:30:340401:270 :

Система координат МСК-43 Зона № 2

Обозначение характерных точек границ	Содержатся в Едином государственном реестре недвижимости			Определены в ходе выполнения комплексных кадастровых работ			Метод определения координат	Формулы, примененные для расчета средней квадратической погрешности определения координат характерных точек (Mt), м, с подставленными в такие формулы значениями и итоговые (вычисленные) значения Mt, м
	координаты, м		Радиус, м	координаты, м		Радиус, м		
	X	Y	R	X	Y	R		
1	2	3	4	5	6	7	8	9
н1799700	—	—	—	620 653,18	2 228 484,43	—	Метод спутниковых геодезических измерений (определений)	$\sqrt{(m0^2 + m1^2)} = \sqrt{(0,05^2 + 0,08^2)} = 0,09$
н1799710	—	—	—	620 657,39	2 228 486,01	—		
н1799720	—	—	—	620 669,47	2 228 490,54	—		
н1799730	—	—	—	620 673,59	2 228 492,08	—		
н1799740	—	—	—	620 670,92	2 228 499,20	—		
н1799750	—	—	—	620 666,80	2 228 497,65	—		
н1799760	—	—	—	620 666,62	2 228 498,12	—		
н1799770	—	—	—	620 654,54	2 228 493,59	—		
н1799780	—	—	—	620 654,78	2 228 492,98	—		
н1799790	—	—	—	620 650,56	2 228 491,39	—		
н1799700	—	—	—	620 653,18	2 228 484,43	—		

2. Сведения о характеристиках объекта недвижимости с кадастровым номером 43:30:340401:270 :

№ п/п	Наименование характеристики	Значение характеристики
1	2	3
1.	Вид объекта недвижимости	Здание

1	2	3
2.	Ранее присвоенный государственный учетный номер (инвентарный) здания, сооружения, объекта незавершенного строительства	Инвентарный номер 6172/17
3.	Кадастровый номер земельного участка (земельных участков), в границах которого (которых) расположены здание, сооружение, объект незавершенного строительства	43:30:340404:277, 43:30:340404:205
4.	Уникальный учетный номер кадастрового квартала, в границах которого расположены здание, сооружение, объект незавершенного строительства	43:30:340404
5.	Адрес здания, сооружения, объекта незавершенного строительства	Российская Федерация, Кировская обл., Слободской м.р-н, Шестаковское с.п., с.Шестаково, ул. Колхозная, д. 49
5.1.	Сведения о местоположении здания, сооружения, объекта незавершенного строительства (при отсутствии адреса) в структурированном в соответствии с федеральной информационной адресной системой виде	—
5.2.	Дополнительные сведения о местоположении	—
6.	Иные сведения	—

3. Пояснения к сведениям об объекте недвижимости с кадастровым номером 43:30:340401:270 :

1.	—
----	---

1. Сведения о характерных точках контура объекта недвижимости с кадастровым номером 43:30:340403:282 :

Система координат МСК-43 Зона № 2

Обозначение характерных точек границ	Содержатся в Едином государственном реестре недвижимости			Определены в ходе выполнения комплексных кадастровых работ			Метод определения координат	Формулы, примененные для расчета средней квадратической погрешности определения координат характерных точек (Mt), м, с подставленными в такие формулы значениями и итоговые (вычисленные) значения Mt, м
	координаты, м		Радиус, м	координаты, м		Радиус, м		
	X	Y	R	X	Y	R		
1	2	3	4	5	6	7	8	9
н17772 1О	—	—	—	619 797,96	2 228 697,87	—	Метод спутниковых геодезических измерений (определений)	$\sqrt{(m0^2 + m1^2)} = \sqrt{(0,05^2 + 0,08^2)}$ $= 0,09$
н17772 2О	—	—	—	619 796,49	2 228 690,31	—		
н17772 3О	—	—	—	619 807,87	2 228 688,10	—		

1	2	3	4	5	6	7	8	9
н17772 40	—	—	—	619 809,34	2 228 695,66	—	Метод спутниковых геодезических измерений (определений)	$\sqrt{(m_0^2 + m_1^2)} = \sqrt{(0,05^2 + 0,08^2)} = 0,09$
н17772 50	—	—	—	619 810,01	2 228 699,09	—		
н17772 60	—	—	—	619 804,16	2 228 700,23	—		
н17772 70	—	—	—	619 803,49	2 228 696,80	—		
н17772 10	—	—	—	619 797,96	2 228 697,87	—		

2. Сведения о характеристиках объекта недвижимости с кадастровым номером 43:30:340403:282 :

№ п/п	Наименование характеристики	Значение характеристики
1	2	3
1.	Вид объекта недвижимости	Здание
2.	Ранее присвоенный государственный учетный номер (инвентарный) здания, сооружения, объекта незавершенного строительства	—
3.	Кадастровый номер земельного участка (земельных участков), в границах которого (которых) расположены здание, сооружение, объект незавершенного строительства	43:30:340404:156
4.	Уникальный учетный номер кадастрового квартала, в границах которого расположены здание, сооружение, объект незавершенного строительства	43:30:340404
5.	Адрес здания, сооружения, объекта незавершенного строительства	Российская Федерация, Кировская обл., Слободской м.р.-н., Шестаковское с.п., с. Шестаково, ул. Советская, д. 38
5.1.	Сведения о местоположении здания, сооружения, объекта незавершенного строительства (при отсутствии адреса) в структурированном в соответствии с федеральной информационной адресной системой виде	—
5.2.	Дополнительные сведения о местоположении	—
6.	Иные сведения	—

3. Пояснения к сведениям об объекте недвижимости с кадастровым номером 43:30:340403:282 :

1.	—
----	---

1. Сведения о характерных точках контура объекта недвижимости с кадастровым номером 43:30:340403:290 :

Система координат		МСК-43					Зона № <u>2</u>	
Обозначение характерных точек границ	Содержатся в Едином государственном реестре недвижимости			Определены в ходе выполнения комплексных кадастровых работ			Метод определения координат	Формулы, примененные для расчета средней квадратической погрешности определения координат характерных точек (Mt), м, с подставленными в такие формулы значениями и итоговые (вычисленные) значения Mt, м
	координаты, м		Радиус, м	координаты, м		Радиус, м		
	X	Y	R	X	Y	R		
1	2	3	4	5	6	7	8	9
н1799910	—	—	—	620 464,41	2 228 408,65	—	Метод спутниковых геодезических измерений (определений)	$\sqrt{(m0^2 + m1^2)} = \sqrt{(0,05^2 + 0,08^2)} = 0,09$
н1799920	—	—	—	620 456,61	2 228 407,09	—		
н1799930	—	—	—	620 457,65	2 228 401,89	—		
н1799960	—	—	—	620 456,08	2 228 401,58	—		
н1799970	—	—	—	620 456,85	2 228 397,75	—		
н1799950	—	—	—	620 466,21	2 228 399,63	—		
н1799910	—	—	—	620 464,41	2 228 408,65	—		

2. Сведения о характеристиках объекта недвижимости с кадастровым номером 43:30:340403:290 :

№ п/п	Наименование характеристики	Значение характеристики
1	2	3
1.	Вид объекта недвижимости	Здание
2.	Ранее присвоенный государственный учетный номер (инвентарный) здания, сооружения, объекта незавершенного строительства	—
3.	Кадастровый номер земельного участка (земельных участков), в границах которого (которых) расположены здание, сооружение, объект незавершенного строительства	43:30:340404:764

1	2	3
4.	Уникальный учетный номер кадастрового квартала, в границах которого расположены здание, сооружение, объект незавершенного строительства	43:30:000000
5.	Адрес здания, сооружения, объекта незавершенного строительства	Российская Федерация, Кировская обл., Слободской м.р-н.,Шестаковское с.п., с. Шестаково, ул. Колхозная, д. 66
5.1.	Сведения о местоположении здания, сооружения, объекта незавершенного строительства (при отсутствии адреса) в структурированном в соответствии с федеральной информационной адресной системой виде	—
5.2.	Дополнительные сведения о местоположении	—
6.	Иные сведения	—

3. Пояснения к сведениям об объекте недвижимости с кадастровым номером 43:30:340403:290 :

1. —

1. Сведения о характерных точках контура объекта недвижимости с кадастровым номером 43:30:340404:337 :

Система координат МСК-43 Зона № 2

Обозначение характерных точек границ	Содержатся в Едином государственном реестре недвижимости			Определены в ходе выполнения комплексных кадастровых работ			Метод определения координат	Формулы, примененные для расчета средней квадратической погрешности определения координат характерных точек (Mt), м, с подставленными в такие формулы значениями и итоговые (вычисленные) значения Mt, м
	координаты, м		Радиус, м	координаты, м		Радиус, м		
	X	Y	R	X	Y	R		
1	2	3	4	5	6	7	8	9
н17773 8O	—	—	—	620 827,12	2 228 562,33	—	Метод спутниковых геодезических измерений (определений)	$\sqrt{(m_0^2 + m_1^2)} = \sqrt{(0,05^2 + 0,08^2)}$ $= 0,09$
н17773 9O	—	—	—	620 828,14	2 228 568,43	—		
н17774 0O	—	—	—	620 832,29	2 228 567,73	—		
н17774 1O	—	—	—	620 835,55	2 228 587,16	—		
н17774 2O	—	—	—	620 834,34	2 228 589,81	—		
н17774 3O	—	—	—	620 830,73	2 228 590,78	—		

1	2	3	4	5	6	7	8	9
н17774 40	—	—	—	620 827,24	2 228 589,23	—	Метод спутниковых геодезических измерений (определений)	$\sqrt{(m_0^2 + m_1^2)} = \sqrt{(0,05^2 + 0,08^2)}$ $= 0,09$
н17774 50	—	—	—	620 825,72	2 228 591,19	—		
н17774 60	—	—	—	620 821,69	2 228 591,94	—		
н17774 70	—	—	—	620 819,61	2 228 590,34	—		
н17774 80	—	—	—	620 817,79	2 228 593,70	—		
н17774 90	—	—	—	620 813,78	2 228 594,57	—		
н17775 00	—	—	—	620 810,51	2 228 591,03	—		
н17775 10	—	—	—	620 807,29	2 228 572,31	—		
н17775 20	—	—	—	620 812,61	2 228 571,39	—		
н17775 30	—	—	—	620 811,53	2 228 565,34	—		
н17775 40	—	—	—	620 815,95	2 228 564,48	—		
н17775 50	—	—	—	620 815,84	2 228 563,90	—		
н17775 60	—	—	—	620 816,91	2 228 563,69	—		
н17775 70	—	—	—	620 817,02	2 228 564,28	—		
н17775 80	—	—	—	620 821,45	2 228 563,42	—		
н17775 90	—	—	—	620 821,34	2 228 562,83	—		
н17776 00	—	—	—	620 822,41	2 228 562,63	—		

1	2	3	4	5	6	7	8	9
н17776 1О	—	—	—	620 822,52	2 228 563,21	—	Метод спутниковых геодезических измерений (определений)	$\sqrt{(m0^2 + m1^2)} = \sqrt{(0,05^2 + 0,08^2)} = 0,09$
н17773 8О	—	—	—	620 827,12	2 228 562,33	—		

2. Сведения о характеристиках объекта недвижимости с кадастровым номером 43:30:340404:337 :

№ п/п	Наименование характеристики	Значение характеристики
1	2	3
1.	Вид объекта недвижимости	Здание
2.	Ранее присвоенный государственный учетный номер (инвентарный) здания, сооружения, объекта незавершенного строительства	Инвентарный номер 33:235:002:000003910, Инвентарный номер 678, Кадастровый номер 43:30:340404:336, Кадастровый номер У43:30:340404:0130:33:235:002:000003910:0100
3.	Кадастровый номер земельного участка (земельных участков), в границах которого (которых) расположены здание, сооружение, объект незавершенного строительства	43:30:340404:416
4.	Уникальный учетный номер кадастрового квартала, в границах которого расположены здание, сооружение, объект незавершенного строительства	43:30:340404
5.	Адрес здания, сооружения, объекта незавершенного строительства	Российская Федерация, Кировская обл., Слободской м.р-н., Шестаковское с.п., с Шестаково, ул Колхозная, д 45
5.1.	Сведения о местоположении здания, сооружения, объекта незавершенного строительства (при отсутствии адреса) в структурированном в соответствии с федеральной информационной адресной системой виде	—
5.2.	Дополнительные сведения о местоположении	—
6.	Иные сведения	—

3. Пояснения к сведениям об объекте недвижимости с кадастровым номером 43:30:340404:337 :

1.	—
----	---

1. Сведения о характерных точках контура объекта недвижимости с кадастровым номером 43:30:340404:338 :

Система координат <u>МСК-43</u>							Зона № <u>2</u>	
Обозначение характерных точек границ	Содержатся в Едином государственном реестре недвижимости			Определены в ходе выполнения комплексных кадастровых работ			Метод определения координат	Формулы, примененные для расчета средней квадратической погрешности определения координат характерных точек (Mt), м, с подставленными в такие формулы значениями и итоговые (вычисленные) значения Mt, м
	координаты, м		Радиус, м	координаты, м		Радиус, м		
	X	Y	R	X	Y	R		
1	2	3	4	5	6	7	8	9
н17776 2О	—	—	—	619 872,99	2 228 682,60	—	Метод спутниковых геодезических измерений (определений)	$\sqrt{(m0^2 + m1^2)} = \sqrt{(0,05^2 + 0,08^2)}$ $= 0,09$
н17776 3О	—	—	—	619 866,66	2 228 683,79	—		
н17776 4О	—	—	—	619 865,11	2 228 675,48	—		
н17776 5О	—	—	—	619 866,90	2 228 675,15	—		
н17776 6О	—	—	—	619 866,60	2 228 673,53	—		
н17776 7О	—	—	—	619 869,00	2 228 673,08	—		
н17776 8О	—	—	—	619 869,30	2 228 674,70	—		
н17776 9О	—	—	—	619 871,44	2 228 674,30	—		
н17776 2О	—	—	—	619 872,99	2 228 682,60	—		

2. Сведения о характеристиках объекта недвижимости с кадастровым номером 43:30:340404:338 :

№ п/п	Наименование характеристики	Значение характеристики
1	2	3
1.	Вид объекта недвижимости	Здание
2.	Ранее присвоенный государственный учетный номер (инвентарный) здания, сооружения, объекта незавершенного строительства	Инвентарный номер 10484/17, Кадастровый номер 43:30:340404:0048:10484/17/А

1	2	3
3.	Кадастровый номер земельного участка (земельных участков), в границах которого (которых) расположены здание, сооружение, объект незавершенного строительства	43:30:340404:48
4.	Уникальный учетный номер кадастрового квартала, в границах которого расположены здание, сооружение, объект незавершенного строительства	43:30:340404
5.	Адрес здания, сооружения, объекта незавершенного строительства	Российская Федерация, Кировская обл., Слободской м.р-н., Шестаковское с.п., с. Шестаково, ул. Полевая, д. 5
5.1.	Сведения о местоположении здания, сооружения, объекта незавершенного строительства (при отсутствии адреса) в структурированном в соответствии с федеральной информационной адресной системой виде	—
5.2.	Дополнительные сведения о местоположении	—
6.	Иные сведения	—

3. Пояснения к сведениям об объекте недвижимости с кадастровым номером 43:30:340404:338 :

1.	—
----	---

1. Сведения о характерных точках контура объекта недвижимости с кадастровым номером 43:30:340404:339 :

Система координат МСК-43 Зона № 2

Обозначение характерных точек границ	Содержатся в Едином государственном реестре недвижимости			Определены в ходе выполнения комплексных кадастровых работ			Метод определения координат	Формулы, примененные для расчета средней квадратической погрешности определения координат характерных точек (Mt), м, с подставленными в такие формулы значениями и итоговые (вычисленные) значения Mt, м
	координаты, м		Радиус, м	координаты, м		Радиус, м		
	X	Y	R	X	Y	R		
1	2	3	4	5	6	7	8	9
43:30:340404:339(1)								
н17777 00	—	—	—	620 281,60	2 228 800,05	—	Метод спутниковых геодезических измерений (определений)	$\sqrt{(m0^2 + m1^2)} = \sqrt{(0,05^2 + 0,08^2)}$ $= 0,09$
н17777 10	—	—	—	620 291,45	2 228 798,05	—		
н17777 20	—	—	—	620 295,86	2 228 797,16	—		
н17777 30	—	—	—	620 296,63	2 228 800,95	—		

1	2	3	4	5	6	7	8	9
н17777 40	—	—	—	620 293,19	2 228 801,65	—	Метод спутниковых геодезических измерений (определений)	$\sqrt{(m_0^2 + m_1^2)} = \sqrt{(0,05^2 + 0,08^2)} = 0,09$
н17777 60	—	—	—	620 295,22	2 228 811,63	—		
н17777 70	—	—	—	620 286,51	2 228 813,40	—		
н17777 80	—	—	—	620 285,72	2 228 809,52	—		
н17777 90	—	—	—	620 283,60	2 228 809,95	—		
н17777 00	—	—	—	620 281,60	2 228 800,05	—		

43:30:340404:339(2)

н17778 00	—	—	—	620 283,31	2 228 808,49	—	Метод спутниковых геодезических измерений (определений)	$\sqrt{(m_0^2 + m_1^2)} = \sqrt{(0,05^2 + 0,08^2)} = 0,09$
н17778 10	—	—	—	620 281,89	2 228 801,51	—		
н17778 20	—	—	—	620 284,23	2 228 801,03	—		
н17778 30	—	—	—	620 284,54	2 228 802,58	—		
н17778 40	—	—	—	620 290,82	2 228 801,29	—		
н17778 50	—	—	—	620 291,62	2 228 805,21	—		
н17778 60	—	—	—	620 285,34	2 228 806,49	—		
н17778 70	—	—	—	620 285,65	2 228 808,01	—		
н17778 00	—	—	—	620 283,31	2 228 808,49	—		

2. Сведения о характеристиках объекта недвижимости с кадастровым номером

43:30:340404:339

:

№ п/п	Наименование характеристики	Значение характеристики
1	2	3
1.	Вид объекта недвижимости	Здание

1	2	3
2.	Ранее присвоенный государственный учетный номер (инвентарный) здания, сооружения, объекта незавершенного строительства	Инвентарный номер 8947, Инвентарный номер 8947/17, Кадастровый номер 43:30:340404:0070:8947/17/А
3.	Кадастровый номер земельного участка (земельных участков), в границах которого (которых) расположены здание, сооружение, объект незавершенного строительства	43:30:340404:70
4.	Уникальный учетный номер кадастрового квартала, в границах которого расположены здание, сооружение, объект незавершенного строительства	43:30:340404
5.	Адрес здания, сооружения, объекта незавершенного строительства	Российская Федерация, Кировская обл., Слободской м.р-н., Шестаковское с.п., с. Шестаково, ул. Набережная, д. 4
5.1.	Сведения о местоположении здания, сооружения, объекта незавершенного строительства (при отсутствии адреса) в структурированном в соответствии с федеральной информационной адресной системой виде	—
5.2.	Дополнительные сведения о местоположении	—
6.	Иные сведения	—

3. Пояснения к сведениям об объекте недвижимости с кадастровым номером 43:30:340404:339 :

1.	—
----	---

1. Сведения о характерных точках контура объекта недвижимости с кадастровым номером 43:30:340404:342 :

Система координат		МСК-43					Зона №		2
Обозначение характерных точек границ	Содержатся в Едином государственном реестре недвижимости			Определены в ходе выполнения комплексных кадастровых работ			Метод определения координат	Формулы, примененные для расчета средней квадратической погрешности определения координат характерных точек (Mt), м, с подставленными в такие формулы значениями и итоговые (вычисленные) значения Mt, м	
	координаты, м		Радиус, м	координаты, м		Радиус, м			
	X	Y	R	X	Y	R			
1	2	3	4	5	6	7	8	9	
43:30:340404:342(1)									
н17785 1О	—	—	—	620 027,57	2 228 593,83	—	Метод спутниковых геодезических измерений (определений)	$\sqrt{(m0^2 + m1^2)} = \sqrt{(0,05^2 + 0,08^2)}$ $= 0,09$	
н17785 2О	—	—	—	620 026,88	2 228 585,86	—			

1	2	3	4	5	6	7	8	9
н17785 3О	—	—	—	620 034,35	2 228 585,22	—	Метод спутниковых геодезических измерений (определений)	$\sqrt{(m_0^2 + m_1^2)} = \sqrt{(0,05^2 + 0,08^2)}$ = 0,09
н17785 4О	—	—	620 035,04	2 228 593,19	—			
н17785 1О	—	—	—	620 027,57	2 228 593,83	—		

43:30:340404:342(2)

н17785 2О	—	—	—	620 026,88	2 228 585,86	—	Метод спутниковых геодезических измерений (определений)	$\sqrt{(m_0^2 + m_1^2)} = \sqrt{(0,05^2 + 0,08^2)}$ = 0,09
н17785 3О	—	—	—	620 034,35	2 228 585,22	—		
н17785 5О	—	—	—	620 034,99	2 228 592,59	—		
н17785 6О	—	—	—	620 027,51	2 228 593,23	—		
н17785 2О	—	—	—	620 026,88	2 228 585,86	—		

2. Сведения о характеристиках объекта недвижимости с кадастровым номером 43:30:340404:342 :

№ п/п	Наименование характеристики	Значение характеристики
1	2	3
1.	Вид объекта недвижимости	Здание
2.	Ранее присвоенный государственный учетный номер (инвентарный) здания, сооружения, объекта незавершенного строительства	Инвентарный номер 6170/17
3.	Кадастровый номер земельного участка (земельных участков), в границах которого (которых) расположены здание, сооружение, объект незавершенного строительства	43:30:340404:73
4.	Уникальный учетный номер кадастрового квартала, в границах которого расположены здание, сооружение, объект незавершенного строительства	43:30:340404

1	2	3
5.	Адрес здания, сооружения, объекта незавершенного строительства	Российская Федерация, Кировская обл., Слободской м.р-н., Шестаковское с.п., с. Шестаково, ул. Новошестаковская, д. 3
5.1.	Сведения о местоположении здания, сооружения, объекта незавершенного строительства (при отсутствии адреса) в структурированном в соответствии с федеральной информационной адресной системой виде	—
5.2.	Дополнительные сведения о местоположении	—
6.	Иные сведения	—

3. Пояснения к сведениям об объекте недвижимости с кадастровым номером 43:30:340404:342 :

1.	—
----	---

1. Сведения о характерных точках контура объекта недвижимости с кадастровым номером 43:30:340404:343 :

Система координат	<u>МСК-43</u>	Зона №	<u>2</u>
-------------------	---------------	--------	----------

Обозначение характерных точек границ	Содержатся в Едином государственном реестре недвижимости			Определены в ходе выполнения комплексных кадастровых работ			Метод определения координат	Формулы, примененные для расчета средней квадратической погрешности определения координат характерных точек (Mt), м, с подставленными в такие формулы значениями и итоговые (вычисленные) значения Mt, м
	координаты, м		Радиус, м	координаты, м		Радиус, м		
	X	Y	R	X	Y	R		
1	2	3	4	5	6	7	8	9
н17779 30	—	—	—	619 834,45	2 228 432,75	—	Метод спутниковых геодезических измерений (определений)	$\sqrt{(m0^2 + m1^2)} = \sqrt{(0,05^2 + 0,08^2)}$ $= 0,09$
н17779 40	—	—	—	619 834,45	2 228 429,73	—		
н17779 50	—	—	—	619 834,45	2 228 423,10	—		
н17779 60	—	—	—	619 841,07	2 228 423,10	—		
н17779 70	—	—	—	619 841,07	2 228 428,68	—		
н17779 80	—	—	—	619 843,10	2 228 428,68	—		
н17779 90	—	—	—	619 843,11	2 228 432,75	—		

1	2	3	4	5	6	7	8	9
н17779 30	—	—	—	619 834,45	2 228 432,75	—	Метод спутниковых геодезических измерений (определений)	$\sqrt{(m0^2 + m1^2)} = \sqrt{(0,05^2 + 0,08^2)} = 0,09$

2. Сведения о характеристиках объекта недвижимости с кадастровым номером 43:30:340404:343 :

№ п/п	Наименование характеристики	Значение характеристики
1	2	3
1.	Вид объекта недвижимости	Здание
2.	Ранее присвоенный государственный учетный номер (инвентарный) здания, сооружения, объекта незавершенного строительства	Инвентарный номер 8050/17
3.	Кадастровый номер земельного участка (земельных участков), в границах которого (которых) расположены здание, сооружение, объект незавершенного строительства	43:30:340404:297
4.	Уникальный учетный номер кадастрового квартала, в границах которого расположены здание, сооружение, объект незавершенного строительства	43:30:340404
5.	Адрес здания, сооружения, объекта незавершенного строительства	Российская Федерация, Кировская обл., Слободской м.р-н., Шестаковское с.п., с. Шестаково, ул. Полевая, д. 19
5.1.	Сведения о местоположении здания, сооружения, объекта незавершенного строительства (при отсутствии адреса) в структурированном в соответствии с федеральной информационной адресной системой виде	—
5.2.	Дополнительные сведения о местоположении	—
6.	Иные сведения	—

3. Пояснения к сведениям об объекте недвижимости с кадастровым номером 43:30:340404:343 :

1.	—
----	---

1. Сведения о характерных точках контура объекта недвижимости с кадастровым номером 43:30:340404:344 :

Система координат <u>МСК-43</u>		Зона № <u>2</u>						
Обозначение характерных точек границ	Содержатся в Едином государственном реестре недвижимости		Определены в ходе выполнения комплексных кадастровых работ		Метод определения координат	Формулы, примененные для расчета средней квадратической погрешности определения координат характерных точек (Mt), м, с подставленными в такие формулы значениями и итоговые (вычисленные) значения Mt, м		
	координаты, м		Радиус, м	координаты, м			Радиус, м	
	X	Y	R	X			Y	R

1	2	3	4	5	6	7	8	9
н17785 70	—	—	—	620 388,14	2 228 793,59	—	Метод спутниковых геодезических измерений (определений)	$\sqrt{(m0^2 + m1^2)} = \sqrt{(0,05^2 + 0,08^2)}$ = 0,09
н17785 80	—	—	—	620 386,50	2 228 784,34	—		
н17785 90	—	—	—	620 395,85	2 228 782,68	—		
н17786 10	—	—	—	620 396,48	2 228 786,25	—		
н17786 20	—	—	—	620 397,80	2 228 786,01	—		
н17786 30	—	—	—	620 398,13	2 228 787,86	—		
н17786 40	—	—	—	620 396,81	2 228 788,10	—		
н17786 00	—	—	—	620 397,49	2 228 791,93	—		
н17785 70	—	—	—	620 388,14	2 228 793,59	—		

2. Сведения о характеристиках объекта недвижимости с кадастровым номером 43:30:340404:344 :

№ п/п	Наименование характеристики	Значение характеристики
1	2	3
1.	Вид объекта недвижимости	Здание
2.	Ранее присвоенный государственный учетный номер (инвентарный) здания, сооружения, объекта незавершенного строительства	Инвентарный номер 6551/17
3.	Кадастровый номер земельного участка (земельных участков), в границах которого (которых) расположены здание, сооружение, объект незавершенного строительства	43:30:340404:60
4.	Уникальный учетный номер кадастрового квартала, в границах которого расположены здание, сооружение, объект незавершенного строительства	43:30:340404

1	2	3
5.	Адрес здания, сооружения, объекта незавершенного строительства	Российская Федерация, Кировская обл., Слободской м.р-н., Шестаковское с.п., с. Шестаково, пер. Школьный, д. 2
5.1.	Сведения о местоположении здания, сооружения, объекта незавершенного строительства (при отсутствии адреса) в структурированном в соответствии с федеральной информационной адресной системой виде	—
5.2.	Дополнительные сведения о местоположении	—
6.	Иные сведения	—

3. Пояснения к сведениям об объекте недвижимости с кадастровым номером 43:30:340404:344 :

1.	—
----	---

1. Сведения о характерных точках контура объекта недвижимости с кадастровым номером 43:30:340404:346 :

Система координат	<u>МСК-43</u>	Зона №	<u>2</u>
-------------------	---------------	--------	----------

Обозначение характерных точек границ	Содержатся в Едином государственном реестре недвижимости			Определены в ходе выполнения комплексных кадастровых работ			Метод определения координат	Формулы, примененные для расчета средней квадратической погрешности определения координат характерных точек (Mt), м, с подставленными в такие формулы значениями и итоговые (вычисленные) значения Mt, м
	координаты, м		Радиус, м	координаты, м		Радиус, м		
	X	Y	R	X	Y	R		
1	2	3	4	5	6	7	8	9
н17778 80	—	—	—	619 863,85	2 228 392,88	—	Метод спутниковых геодезических измерений (определений)	$\sqrt{(m0^2 + m1^2)} = \sqrt{(0,05^2 + 0,08^2)} = 0,09$
н17778 90	—	—	—	619 865,52	2 228 385,36	—		
н17779 10	—	—	—	619 875,53	2 228 387,58	—		
н17779 20	—	—	—	619 873,86	2 228 395,10	—		
н17778 80	—	—	—	619 863,85	2 228 392,88	—		

2. Сведения о характеристиках объекта недвижимости с кадастровым номером 43:30:340404:346 :

№ п/п	Наименование характеристики	Значение характеристики
1	2	3
1.	Вид объекта недвижимости	Здание

1	2	3
2.	Ранее присвоенный государственный учетный номер (инвентарный) здания, сооружения, объекта незавершенного строительства	Инвентарный номер №5777/17, Инвентарный номер 5777/17, Кадастровый номер №43:30:340404:0296:5777/17/А
3.	Кадастровый номер земельного участка (земельных участков), в границах которого (которых) расположены здание, сооружение, объект незавершенного строительства	43:30:340404:296
4.	Уникальный учетный номер кадастрового квартала, в границах которого расположены здание, сооружение, объект незавершенного строительства	43:30:340404
5.	Адрес здания, сооружения, объекта незавершенного строительства	Российская Федерация, Кировская обл., Слободской м.р-н., Шестаковское с.п., с. Шестаково, ул. Полевая, д. 18
5.1.	Сведения о местоположении здания, сооружения, объекта незавершенного строительства (при отсутствии адреса) в структурированном в соответствии с федеральной информационной адресной системой виде	—
5.2.	Дополнительные сведения о местоположении	—
6.	Иные сведения	—

3. Пояснения к сведениям об объекте недвижимости с кадастровым номером 43:30:340404:346 :

1.	—
----	---

1. Сведения о характерных точках контура объекта недвижимости с кадастровым номером 43:30:340404:347 :

Система координат МСК-43 Зона № 2

Обозначение характерных точек границ	Содержатся в Едином государственном реестре недвижимости			Определены в ходе выполнения комплексных кадастровых работ			Метод определения координат	Формулы, примененные для расчета средней квадратической погрешности определения координат характерных точек (Mt), м, с подставленными в такие формулы значениями и итоговые (вычисленные) значения Mt, м
	координаты, м		Радиус, м	координаты, м		Радиус, м		
	X	Y	R	X	Y	R		
1	2	3	4	5	6	7	8	9
н17786 50	—	—	—	619 880,00	2 228 575,20	—	Метод спутниковых геодезических измерений (определений)	$\sqrt{(m0^2 + m1^2)} = \sqrt{(0,05^2 + 0,08^2)}$ $= 0,09$
н17786 60	—	—	—	619 878,93	2 228 567,55	—		
н17786 70	—	—	—	619 887,55	2 228 566,35	—		

1	2	3	4	5	6	7	8	9
н17786 8О	—	—	—	619 888,61	2 228 574,00	—	Метод спутниковых геодезических измерений (определений)	$\sqrt{(m0^2 + m1^2)} = \sqrt{(0,05^2 + 0,08^2)} = 0,09$
н17786 5О	—	—	—	619 880,00	2 228 575,20	—		

2. Сведения о характеристиках объекта недвижимости с кадастровым номером 43:30:340404:347 :

№ п/п	Наименование характеристики	Значение характеристики
1	2	3
1.	Вид объекта недвижимости	Здание
2.	Ранее присвоенный государственный учетный номер (инвентарный) здания, сооружения, объекта незавершенного строительства	Инвентарный номер 11396/17, Кадастровый номер 43:30:11396/17
3.	Кадастровый номер земельного участка (земельных участков), в границах которого (которых) расположены здание, сооружение, объект незавершенного строительства	43:30:340404:294
4.	Уникальный учетный номер кадастрового квартала, в границах которого расположены здание, сооружение, объект незавершенного строительства	43:30:340404
5.	Адрес здания, сооружения, объекта незавершенного строительства	Российская Федерация, Кировская обл., Слободской м.р-н., Шестаковское с.п.,с. Шестаково, ул. Полевая, д. 6
5.1.	Сведения о местоположении здания, сооружения, объекта незавершенного строительства (при отсутствии адреса) в структурированном в соответствии с федеральной информационной адресной системой виде	—
5.2.	Дополнительные сведения о местоположении	—
6.	Иные сведения	—

3. Пояснения к сведениям об объекте недвижимости с кадастровым номером 43:30:340404:347 :

1.	—
----	---

1. Сведения о характерных точках контура объекта недвижимости с кадастровым номером 43:30:340404:348 :

Система координат		МСК-43					Зона №		2
Обозначение характерных точек границ	Содержатся в Едином государственном реестре недвижимости			Определены в ходе выполнения комплексных кадастровых работ			Метод определения координат	Формулы, примененные для расчета средней квадратической погрешности определения координат характерных точек (Mt), м, с подставленными в такие формулы значениями и итоговые (вычисленные) значения Mt, м	
	координаты, м		Радиус, м	координаты, м		Радиус, м			
	X	Y	R	X	Y	R			
1	2	3	4	5	6	7	8	9	
н1778690	—	—	—	619 874,82	2 228 538,86	—	Метод спутниковых геодезических измерений (определений)	$\sqrt{(m0^2 + m1^2)} = \sqrt{(0,05^2 + 0,08^2)} = 0,09$	
н1778700	—	—	—	619 873,78	2 228 530,93	—			
н1778720	—	—	—	619 887,42	2 228 529,14	—			
н1778730	—	—	—	619 888,46	2 228 537,07	—			
н1778690	—	—	—	619 874,82	2 228 538,86	—			

2. Сведения о характеристиках объекта недвижимости с кадастровым номером 43:30:340404:348 :

№ п/п	Наименование характеристики	Значение характеристики
1	2	3
1.	Вид объекта недвижимости	Здание
2.	Ранее присвоенный государственный учетный номер (инвентарный) здания, сооружения, объекта незавершенного строительства	Инвентарный номер 6134
3.	Кадастровый номер земельного участка (земельных участков), в границах которого (которых) расположены здание, сооружение, объект незавершенного строительства	43:30:340404:245
4.	Уникальный учетный номер кадастрового квартала, в границах которого расположены здание, сооружение, объект незавершенного строительства	43:30:340404

1	2	3
5.	Адрес здания, сооружения, объекта незавершенного строительства	Российская Федерация, Кировская обл., Слободской м.р-н., Шестаковское с.п., с. Шестаково, ул. Полевая, д. 8
5.1.	Сведения о местоположении здания, сооружения, объекта незавершенного строительства (при отсутствии адреса) в структурированном в соответствии с федеральной информационной адресной системой виде	—
5.2.	Дополнительные сведения о местоположении	—
6.	Иные сведения	—

3. Пояснения к сведениям об объекте недвижимости с кадастровым номером 43:30:340404:348 :

1.	—
----	---

1. Сведения о характерных точках контура объекта недвижимости с кадастровым номером 43:30:340404:349 :

Система координат		МСК-43					Зона № <u>2</u>	
Обозначение характерных точек границ	Содержатся в Едином государственном реестре недвижимости			Определены в ходе выполнения комплексных кадастровых работ			Метод определения координат	Формулы, примененные для расчета средней квадратической погрешности определения координат характерных точек (Mt), м, с подставленными в такие формулы значениями и итоговые (вычисленные) значения Mt, м
	координаты, м		Радиус, м	координаты, м		Радиус, м		
	X	Y	R	X	Y	R		
1	2	3	4	5	6	7	8	9
н1778740	—	—	—	619 773,18	2 228 391,78	—	Метод спутниковых геодезических измерений (определений)	$\sqrt{(m0^2 + m1^2)} = \sqrt{(0,05^2 + 0,08^2)}$ $= 0,09$
н1778750	—	—	—	619 773,40	2 228 385,63	—		
н1778760	—	—	—	619 779,13	2 228 385,82	—		
н1778770	—	—	—	619 781,95	2 228 385,97	—		
н1778780	—	—	—	619 781,74	2 228 392,03	—		
н1778790	—	—	—	619 778,92	2 228 391,98	—		
н1778740	—	—	—	619 773,18	2 228 391,78	—		

2. Сведения о характеристиках объекта недвижимости с кадастровым номером 43:30:340404:349 :

№ п/п	Наименование характеристики	Значение характеристики
1	2	3
1.	Вид объекта недвижимости	Здание
2.	Ранее присвоенный государственный учетный номер (инвентарный) здания, сооружения, объекта незавершенного строительства	Инвентарный номер 11192/17, Кадастровый номер 43:30:11192/17/А
3.	Кадастровый номер земельного участка (земельных участков), в границах которого (которых) расположены здание, сооружение, объект незавершенного строительства	43:30:340404:770, 43:30:340404:177
4.	Уникальный учетный номер кадастрового квартала, в границах которого расположены здание, сооружение, объект незавершенного строительства	43:30:340404
5.	Адрес здания, сооружения, объекта незавершенного строительства	Российская Федерация, Кировская обл., Слободской м.р-н., Шестаковское с.п., с. Шестаково, ул. Октябрьская, д. 8
5.1.	Сведения о местоположении здания, сооружения, объекта незавершенного строительства (при отсутствии адреса) в структурированном в соответствии с федеральной информационной адресной системой виде	—
5.2.	Дополнительные сведения о местоположении	—
6.	Иные сведения	—

3. Пояснения к сведениям об объекте недвижимости с кадастровым номером 43:30:340404:349 :

1.	—
----	---

1. Сведения о характерных точках контура объекта недвижимости с кадастровым номером 43:30:340404:350 :

Система координат		МСК-43					Зона №		2	
Обозначение характерных точек границ	Содержатся в Едином государственном реестре недвижимости			Определены в ходе выполнения комплексных кадастровых работ			Метод определения координат	Формулы, примененные для расчета средней квадратической погрешности определения координат характерных точек (Mt), м, с подставленными в такие формулы значениями и итоговые (вычисленные) значения Mt, м		
	координаты, м		Радиус, м	координаты, м		Радиус, м				
	X	Y	R	X	Y	R				
1	2	3	4	5	6	7	8		9	
n17788 00	—	—	—	620 183,96	2 228 523,72	—	Метод спутниковых геодезических измерений (определений)		$\sqrt{(m0^2 + m1^2)} = \sqrt{(0,05^2 + 0,08^2)}$ = 0,09	

1	2	3	4	5	6	7	8	9
н17788 10	—	—	—	620 177,66	2 228 524,47	—	Метод спутниковых геодезических измерений (определений)	$\sqrt{(m_0^2 + m_1^2)} = \sqrt{(0,05^2 + 0,08^2)}$ = 0,09
н17788 20	—	—	—	620 177,00	2 228 519,01	—		
н17788 90	—	—	—	620 177,12	2 228 519,00	—		
н17788 30	—	—	—	620 176,75	2 228 515,92	—		
н17788 40	—	—	—	620 182,82	2 228 515,19	—		
н17788 50	—	—	—	620 182,94	2 228 516,18	—		
н17788 60	—	—	—	620 184,23	2 228 516,03	—		
н17788 70	—	—	—	620 184,65	2 228 519,50	—		
н17788 80	—	—	—	620 183,47	2 228 519,65	—		
н17788 00	—	—	—	620 183,96	2 228 523,72	—		

2. Сведения о характеристиках объекта недвижимости с кадастровым номером 43:30:340404:350 :

№ п/п	Наименование характеристики	Значение характеристики
1	2	3
1.	Вид объекта недвижимости	Здание
2.	Ранее присвоенный государственный учетный номер (инвентарный) здания, сооружения, объекта незавершенного строительства	Инвентарный номер 33:235:002:000006260, Инвентарный номер 915, Кадастровый номер 43:30:340404:291:33:235:002:000006260:0100
3.	Кадастровый номер земельного участка (земельных участков), в границах которого (которых) расположены здание, сооружение, объект незавершенного строительства	43:30:340404:291
4.	Уникальный учетный номер кадастрового квартала, в границах которого расположены здание, сооружение, объект незавершенного строительства	43:30:340404

1	2	3
5.	Адрес здания, сооружения, объекта незавершенного строительства	Российская Федерация, Кировская обл., Слободской м.р-н., Шестаковское с.п., с. Шестаково, ул. Поселковая, д. 8
5.1.	Сведения о местоположении здания, сооружения, объекта незавершенного строительства (при отсутствии адреса) в структурированном в соответствии с федеральной информационной адресной системой виде	—
5.2.	Дополнительные сведения о местоположении	—
6.	Иные сведения	—

3. Пояснения к сведениям об объекте недвижимости с кадастровым номером 43:30:340404:350 :

1.	—
----	---

1. Сведения о характерных точках контура объекта недвижимости с кадастровым номером 43:30:340404:352 :

Система координат	<u>МСК-43</u>	Зона №	<u>2</u>
-------------------	---------------	--------	----------

Обозначение характерных точек границ	Содержатся в Едином государственном реестре недвижимости			Определены в ходе выполнения комплексных кадастровых работ			Метод определения координат	Формулы, примененные для расчета средней квадратической погрешности определения координат характерных точек (Mt), м, с подставленными в такие формулы значениями и итоговые (вычисленные) значения Mt, м
	координаты, м		Радиус, м	координаты, м		Радиус, м		
	X	Y	R	X	Y	R		
1	2	3	4	5	6	7	8	9
н17789 00	—	—	—	620 028,52	2 228 531,47	—	Метод спутниковых геодезических измерений (определений)	$\sqrt{(m0^2 + m1^2)} = \sqrt{(0,05^2 + 0,08^2)}$ $= 0,09$
н17789 10	—	—	—	620 028,11	2 228 536,27	—		
н17789 40	—	—	—	620 028,06	2 228 536,27	—		
н17789 50	—	—	—	620 027,85	2 228 538,63	—		
н17789 60	—	—	—	620 021,22	2 228 538,05	—		
н17789 70	—	—	—	620 021,42	2 228 535,69	—		
н17789 20	—	—	—	620 021,37	2 228 535,69	—		

1	2	3	4	5	6	7	8	9
н17789 3О	—	—	—	620 021,79	2 228 530,89	—	Метод спутниковых геодезических измерений (определений)	$\sqrt{(m0^2 + m1^2)} = \sqrt{(0,05^2 + 0,08^2)} = 0,09$
н17789 0О	—	—	—	620 028,52	2 228 531,47	—		

2. Сведения о характеристиках объекта недвижимости с кадастровым номером 43:30:340404:352 :

№ п/п	Наименование характеристики	Значение характеристики
1	2	3
1.	Вид объекта недвижимости	Здание
2.	Ранее присвоенный государственный учетный номер (инвентарный) здания, сооружения, объекта незавершенного строительства	Инвентарный номер 11193/17
3.	Кадастровый номер земельного участка (земельных участков), в границах которого (которых) расположены здание, сооружение, объект незавершенного строительства	43:30:340404:195
4.	Уникальный учетный номер кадастрового квартала, в границах которого расположены здание, сооружение, объект незавершенного строительства	43:30:340404
5.	Адрес здания, сооружения, объекта незавершенного строительства	Российская Федерация, Кировская обл., Слободской м.р-н., Шестаковское с.п., с. Шестаково, ул. Новошестаковская, д. 5
5.1.	Сведения о местоположении здания, сооружения, объекта незавершенного строительства (при отсутствии адреса) в структурированном в соответствии с федеральной информационной адресной системой виде	—
5.2.	Дополнительные сведения о местоположении	—
6.	Иные сведения	—

3. Пояснения к сведениям об объекте недвижимости с кадастровым номером 43:30:340404:352 :

1.	—
----	---

1. Сведения о характерных точках контура объекта недвижимости с кадастровым номером 43:30:340404:361 :

Система координат		МСК-43					Зона №		2
Обозначение характерных точек границ	Содержатся в Едином государственном реестре недвижимости			Определены в ходе выполнения комплексных кадастровых работ			Метод определения координат	Формулы, примененные для расчета средней квадратической погрешности определения координат характерных точек (Mt), м, с подставленными в такие формулы значениями и итоговые (вычисленные) значения Mt, м	
	координаты, м		Радиус, м	координаты, м		Радиус, м			
	X	Y	R	X	Y	R			
1	2	3	4	5	6	7	8	9	
н179998О	—	—	—	620 290,46	2 228 840,70	—	Метод спутниковых геодезических измерений (определений)	$\sqrt{(m0^2 + m1^2)} = \sqrt{(0,05^2 + 0,08^2)} = 0,09$	
н180009О	—	—	—	620 305,17	2 228 837,50	—			
н179999О	—	—	—	620 307,18	2 228 846,71	—			
н180001О	—	—	—	620 302,78	2 228 847,67	—			
н180002О	—	—	—	620 302,35	2 228 845,72	—			
н180000О	—	—	—	620 292,05	2 228 847,97	—			
н179998О	—	—	—	620 290,46	2 228 840,70	—			

2. Сведения о характеристиках объекта недвижимости с кадастровым номером 43:30:340404:361 :

№ п/п	Наименование характеристики	Значение характеристики
1	2	3
1.	Вид объекта недвижимости	Здание
2.	Ранее присвоенный государственный учетный номер (инвентарный) здания, сооружения, объекта незавершенного строительства	Инвентарный номер 33:235:002:000004710, Кадастровый номер 43:30:340404:0231:33:235:002:000004710
3.	Кадастровый номер земельного участка (земельных участков), в границах которого (которых) расположены здание, сооружение, объект незавершенного строительства	43:30:340404:231, 43:30:340404:255

1	2	3
4.	Уникальный учетный номер кадастрового квартала, в границах которого расположены здание, сооружение, объект незавершенного строительства	43:30:340404
5.	Адрес здания, сооружения, объекта незавершенного строительства	Российская Федерация, Кировская обл., Слободской м.р-н., Шестаковское с.п., с. Шестаково, ул. Набережная, д. 5
5.1.	Сведения о местоположении здания, сооружения, объекта незавершенного строительства (при отсутствии адреса) в структурированном в соответствии с федеральной информационной адресной системой виде	—
5.2.	Дополнительные сведения о местоположении	—
6.	Иные сведения	—

3. Пояснения к сведениям об объекте недвижимости с кадастровым номером 43:30:340404:361 :

1. —

1. Сведения о характерных точках контура объекта недвижимости с кадастровым номером 43:30:340404:362 :

Система координат МСК-43 Зона № 2

Обозначение характерных точек границ	Содержатся в Едином государственном реестре недвижимости			Определены в ходе выполнения комплексных кадастровых работ			Метод определения координат	Формулы, примененные для расчета средней квадратической погрешности определения координат характерных точек (Mt), м, с подставленными в такие формулы значениями и итоговые (вычисленные) значения Mt, м
	координаты, м		Радиус, м	координаты, м		Радиус, м		
	X	Y	R	X	Y	R		
1	2	3	4	5	6	7	8	9
н1799170	—	—	—	620 089,87	2 228 743,25	—	Метод спутниковых геодезических измерений (определений)	$\sqrt{(m0^2 + m1^2)} = \sqrt{(0,05^2 + 0,08^2)} = 0,09$
н1799180	—	—	—	620 087,20	2 228 729,78	—		
н1799190	—	—	—	620 094,46	2 228 728,34	—		
н1799200	—	—	—	620 097,56	2 228 727,73	—		
н1799210	—	—	—	620 100,60	2 228 743,12	—		
н1799220	—	—	—	620 097,51	2 228 743,73	—		
								$\sqrt{(m0^2 + m1^2)} = \sqrt{(0,05^2 + 0,08^2)} = 0,06$

1	2	3	4	5	6	7	8	9
н17992 3О	—	—	—	620 097,13	2 228 741,81	—	Метод спутниковых геодезических измерений (определений)	$\sqrt{(m0^2 + m1^2)} = \sqrt{(0,05^2 + 0,08^2)}$ = 0,06
н17991 7О	—	—	—	620 089,87	2 228 743,25	—		$\sqrt{(m0^2 + m1^2)} = \sqrt{(0,05^2 + 0,08^2)}$ = 0,09

2. Сведения о характеристиках объекта недвижимости с кадастровым номером 43:30:340404:362 :

№ п/п	Наименование характеристики	Значение характеристики
1	2	3
1.	Вид объекта недвижимости	Здание
2.	Ранее присвоенный государственный учетный номер (инвентарный) здания, сооружения, объекта незавершенного строительства	Инвентарный номер 6556, Инвентарный номер 757
3.	Кадастровый номер земельного участка (земельных участков), в границах которого (которых) расположены здание, сооружение, объект незавершенного строительства	43:30:340404:235
4.	Уникальный учетный номер кадастрового квартала, в границах которого расположены здание, сооружение, объект незавершенного строительства	43:30:340404
5.	Адрес здания, сооружения, объекта незавершенного строительства	Российская Федерация, Кировская обл., Слободской м.р-н., Шестаковское с.п., с. Шестаково, ул. Новошестаковская, д. 8
5.1.	Сведения о местоположении здания, сооружения, объекта незавершенного строительства (при отсутствии адреса) в структурированном в соответствии с федеральной информационной адресной системой виде	—
5.2.	Дополнительные сведения о местоположении	—
6.	Иные сведения	—

3. Пояснения к сведениям об объекте недвижимости с кадастровым номером 43:30:340404:362 :

1.	—
----	---

1. Сведения о характерных точках контура объекта недвижимости с кадастровым номером 43:30:340404:363 :

Система координат МСК-43 Зона № 2

Обозначение характерных точек границ	Содержатся в Едином государственном реестре недвижимости			Определены в ходе выполнения комплексных кадастровых работ			Метод определения координат	Формулы, примененные для расчета средней квадратической погрешности определения координат характерных точек (Mt), м, с подставленными в такие формулы значениями и итоговые (вычисленные) значения Mt, м
	координаты, м		Радиус, м	координаты, м		Радиус, м		
	X	Y	R	X	Y	R		
1	2	3	4	5	6	7	8	9
н1778980	—	—	—	620 457,83	2 228 432,61	—	Метод спутниковых геодезических измерений (определений)	$\sqrt{(m0^2 + m1^2)} = \sqrt{(0,05^2 + 0,08^2)} = 0,09$
н1778990	—	—	—	620 472,30	2 228 434,96	—		
н1779000	—	—	—	620 471,10	2 228 442,35	—		
н1779010	—	—	—	620 470,82	2 228 444,08	—		
н1779020	—	—	—	620 466,03	2 228 443,30	—		
н1779030	—	—	—	620 466,32	2 228 441,57	—		
н1779040	—	—	—	620 461,70	2 228 440,83	—		
н1779050	—	—	—	620 461,42	2 228 442,55	—		
н1779060	—	—	—	620 456,98	2 228 441,83	—		
н1779070	—	—	—	620 457,27	2 228 440,10	—		
н1779080	—	—	—	620 456,59	2 228 439,99	—		
н1778980	—	—	—	620 457,83	2 228 432,61	—		

2. Сведения о характеристиках объекта недвижимости с кадастровым номером 43:30:340404:363 :

№ п/п	Наименование характеристики	Значение характеристики
-------	-----------------------------	-------------------------

1	2	3
1.	Вид объекта недвижимости	Здание
2.	Ранее присвоенный государственный учетный номер (инвентарный) здания, сооружения, объекта незавершенного строительства	Кадастровый номер 3082
3.	Кадастровый номер земельного участка (земельных участков), в границах которого (которых) расположены здание, сооружение, объект незавершенного строительства	43:30:340404:29, 43:30:340404:149
4.	Уникальный учетный номер кадастрового квартала, в границах которого расположены здание, сооружение, объект незавершенного строительства	43:30:340404
5.	Адрес здания, сооружения, объекта незавершенного строительства	Российская Федерация, Кировская обл., Слободской м.р-н, Шестаковское с.п., с. Шестаково, ул. Колхозная, д. 61
5.1.	Сведения о местоположении здания, сооружения, объекта незавершенного строительства (при отсутствии адреса) в структурированном в соответствии с федеральной информационной адресной системой виде	—
5.2.	Дополнительные сведения о местоположении	—
6.	Иные сведения	—

3. Пояснения к сведениям об объекте недвижимости с кадастровым номером 43:30:340404:363 :

1. —

1. Сведения о характерных точках контура объекта недвижимости с кадастровым номером 43:30:340404:365 :

Система координат МСК-43 Зона № 2

Обозначение характерных точек границ	Содержатся в Едином государственном реестре недвижимости			Определены в ходе выполнения комплексных кадастровых работ			Метод определения координат	Формулы, примененные для расчета средней квадратической погрешности определения координат характерных точек (Mt), м, с подставленными в такие формулы значениями и итоговые (вычисленные) значения Mt, м
	координаты, м		Радиус, м	координаты, м		Радиус, м		
	X	Y	R	X	Y	R		
1	2	3	4	5	6	7	8	9
н17794 80	—	—	—	620 460,21	2 228 538,52	—	Метод спутниковых геодезических измерений (определений)	$\sqrt{(m0^2 + m1^2)} = \sqrt{(0,05^2 + 0,08^2)}$ $= 0,09$
н17794 90	—	—	—	620 496,34	2 228 532,54	—		

1	2	3	4	5	6	7	8	9
н17795 00	—	—	—	620 498,95	2 228 548,33	—	Метод спутниковых геодезических измерений (определений)	$\sqrt{(m0^2 + m1^2)} = \sqrt{(0,05^2 + 0,08^2)}$ $= 0,09$
н17795 20	—	—	—	620 499,41	2 228 551,13	—		
н17795 30	—	—	—	620 492,83	2 228 552,22	—		
н17795 40	—	—	—	620 492,37	2 228 549,42	—		
н17795 50	—	—	—	620 484,82	2 228 550,66	—		
н17795 60	—	—	—	620 485,28	2 228 553,47	—		
н17795 70	—	—	—	620 475,31	2 228 555,12	—		
н17795 80	—	—	—	620 474,85	2 228 552,31	—		
н17795 90	—	—	—	620 467,39	2 228 553,55	—		
н17796 00	—	—	—	620 467,85	2 228 556,35	—		
н17796 10	—	—	—	620 463,28	2 228 557,10	—		
н17795 10	—	—	—	620 462,82	2 228 554,30	—		
н17794 80	—	—	—	620 460,21	2 228 538,52	—		

2. Сведения о характеристиках объекта недвижимости с кадастровым номером 43:30:340404:365 :

№ п/п	Наименование характеристики	Значение характеристики
1	2	3
1.	Вид объекта недвижимости	Здание
2.	Ранее присвоенный государственный учетный номер (инвентарный) здания, сооружения, объекта незавершенного строительства	Инвентарный номер 7803, Инвентарный номер 7803/17

1	2	3
3.	Кадастровый номер земельного участка (земельных участков), в границах которого (которых) расположены здание, сооружение, объект незавершенного строительства	43:30:340404:59
4.	Уникальный учетный номер кадастрового квартала, в границах которого расположены здание, сооружение, объект незавершенного строительства	43:30:340404
5.	Адрес здания, сооружения, объекта незавершенного строительства	Российская Федерация, Кировская обл., Слободской м.р-н.,Шестаковское с.п.,с. Шестаково, ул. Советская, д. 8
5.1.	Сведения о местоположении здания, сооружения, объекта незавершенного строительства (при отсутствии адреса) в структурированном в соответствии с федеральной информационной адресной системой виде	—
5.2.	Дополнительные сведения о местоположении	—
6.	Иные сведения	—

3. Пояснения к сведениям об объекте недвижимости с кадастровым номером 43:30:340404:365 :

1.	—
----	---

1. Сведения о характерных точках контура объекта недвижимости с кадастровым номером 43:30:340404:366 :

Система координат	<u>МСК-43</u>	Зона №	<u>2</u>
-------------------	---------------	--------	----------

Обозначение характерных точек границ	Содержатся в Едином государственном реестре недвижимости			Определены в ходе выполнения комплексных кадастровых работ			Метод определения координат	Формулы, примененные для расчета средней квадратической погрешности определения координат характерных точек (Mt), м, с подставленными в такие формулы значениями и итоговые (вычисленные) значения Mt, м
	координаты, м		Радиус, м	координаты, м		Радиус, м		
	X	Y	R	X	Y	R		
1	2	3	4	5	6	7	8	9
н1779360	—	—	—	620 447,68	2 228 555,55	—	Метод спутниковых геодезических измерений (определений)	$\sqrt{(m0^2 + m1^2)} = \sqrt{(0,05^2 + 0,08^2)} = 0,09$
н1779370	—	—	—	620 434,91	2 228 557,64	—		
н1779400	—	—	—	620 434,83	2 228 557,14	—		
н1779410	—	—	—	620 433,45	2 228 557,37	—		

1	2	3	4	5	6	7	8	9
н17794 20	—	—	—	620 433,10	2 228 555,25	—	Метод спутниковых геодезических измерений (определений)	$\sqrt{(m_0^2 + m_1^2)} = \sqrt{(0,05^2 + 0,08^2)} = 0,09$
н17794 30	—	—	—	620 434,48	2 228 555,02	—		
н17793 80	—	—	—	620 430,88	2 228 532,96	—		
н17793 90	—	—	—	620 443,66	2 228 530,88	—		
н17794 40	—	—	—	620 446,85	2 228 550,50	—		
н17794 50	—	—	—	620 449,99	2 228 549,98	—		
н17794 60	—	—	—	620 450,21	2 228 551,32	—		
н17794 70	—	—	—	620 447,07	2 228 551,83	—		
н17793 60	—	—	—	620 447,68	2 228 555,55	—		

2. Сведения о характеристиках объекта недвижимости с кадастровым номером 43:30:340404:366 :

№ п/п	Наименование характеристики	Значение характеристики
1	2	3
1.	Вид объекта недвижимости	Здание
2.	Ранее присвоенный государственный учетный номер (инвентарный) здания, сооружения, объекта незавершенного строительства	Инвентарный номер 7933, Инвентарный номер 7933/17
3.	Кадастровый номер земельного участка (земельных участков), в границах которого (которых) расположены здание, сооружение, объект незавершенного строительства	43:30:340404:58
4.	Уникальный учетный номер кадастрового квартала, в границах которого расположены здание, сооружение, объект незавершенного строительства	43:30:340404

1	2	3
5.	Адрес здания, сооружения, объекта незавершенного строительства	Российская Федерация, Кировская обл., Слободской м.р-н., Шестаковское с.п., с. Шестаково, ул. Советская, д. 10
5.1.	Сведения о местоположении здания, сооружения, объекта незавершенного строительства (при отсутствии адреса) в структурированном в соответствии с федеральной информационной адресной системой виде	—
5.2.	Дополнительные сведения о местоположении	—
6.	Иные сведения	—

3. Пояснения к сведениям об объекте недвижимости с кадастровым номером 43:30:340404:366 :

1.	—
----	---

1. Сведения о характерных точках контура объекта недвижимости с кадастровым номером 43:30:340404:367 :

Система координат		МСК-43					Зона № <u>2</u>	
Обозначение характерных точек границ	Содержатся в Едином государственном реестре недвижимости			Определены в ходе выполнения комплексных кадастровых работ			Метод определения координат	Формулы, примененные для расчета средней квадратической погрешности определения координат характерных точек (Mt), м, с подставленными в такие формулы значениями и итоговые (вычисленные) значения Mt, м
	координаты, м		Радиус, м	координаты, м		Радиус, м		
	X	Y	R	X	Y	R		
1	2	3	4	5	6	7	8	9
н17780 00	—	—	—	619 834,41	2 228 402,35	—	Метод спутниковых геодезических измерений (определений)	$\sqrt{(m0^2 + m1^2)} = \sqrt{(0,05^2 + 0,08^2)}$ $= 0,09$
н17780 10	—	—	—	619 834,36	2 228 400,02	—		
н17780 20	—	—	—	619 834,25	2 228 395,00	—		
н17780 30	—	—	—	619 841,60	2 228 394,84	—		
н17780 40	—	—	—	619 841,71	2 228 399,87	—		
н17780 50	—	—	—	619 843,66	2 228 399,83	—		
н17780 60	—	—	—	619 843,70	2 228 401,83	—		

1	2	3	4	5	6	7	8	9
н17780 70	—	—	—	619 841,75	2 228 401,87	—	Метод спутниковых геодезических измерений (определений)	$\sqrt{(m_0^2 + m_1^2)} = \sqrt{(0,05^2 + 0,08^2)} = 0,09$
н17780 90	—	—	619 841,76	2 228 402,20	—			
н17780 00	—	—	—	619 834,41	2 228 402,35	—		

2. Сведения о характеристиках объекта недвижимости с кадастровым номером 43:30:340404:367 :

№ п/п	Наименование характеристики	Значение характеристики
1	2	3
1.	Вид объекта недвижимости	Здание
2.	Ранее присвоенный государственный учетный номер (инвентарный) здания, сооружения, объекта незавершенного строительства	Инвентарный номер 7593, Кадастровый номер 43:30:040404:0006
3.	Кадастровый номер земельного участка (земельных участков), в границах которого (которых) расположены здание, сооружение, объект незавершенного строительства	43:30:340404:257
4.	Уникальный учетный номер кадастрового квартала, в границах которого расположены здание, сооружение, объект незавершенного строительства	43:30:340404
5.	Адрес здания, сооружения, объекта незавершенного строительства	Российская Федерация, Кировская обл., Слободской м.р-н., Шестаковское с.п., с. Шестаково, ул. Полевая, д. 21
5.1.	Сведения о местоположении здания, сооружения, объекта незавершенного строительства (при отсутствии адреса) в структурированном в соответствии с федеральной информационной адресной системой виде	—
5.2.	Дополнительные сведения о местоположении	—
6.	Иные сведения	—

3. Пояснения к сведениям об объекте недвижимости с кадастровым номером 43:30:340404:367 :

1.	—
----	---

1. Сведения о характерных точках контура объекта недвижимости с кадастровым номером 43:30:340404:368 :

Система координат		МСК-43					Зона №		2
Обозначение характерных точек границ	Содержатся в Едином государственном реестре недвижимости			Определены в ходе выполнения комплексных кадастровых работ			Метод определения координат	Формулы, примененные для расчета средней квадратической погрешности определения координат характерных точек (Mt), м, с подставленными в такие формулы значениями и итоговые (вычисленные) значения Mt, м	
	координаты, м		Радиус, м	координаты, м		Радиус, м			
	X	Y	R	X	Y	R			
1	2	3	4	5	6	7	8	9	
н1779090	—	—	—	620 047,45	2 228 644,57	—	Метод спутниковых геодезических измерений (определений)	$\sqrt{(m0^2 + m1^2)} = \sqrt{(0,05^2 + 0,08^2)} = 0,09$	
н1779100	—	—	—	620 041,32	2 228 645,55	—			
н1779110	—	—	—	620 040,40	2 228 639,74	—			
н1779120	—	—	—	620 039,66	2 228 635,12	—			
н1779130	—	—	—	620 045,78	2 228 634,14	—			
н1779090	—	—	—	620 047,45	2 228 644,57	—			

2. Сведения о характеристиках объекта недвижимости с кадастровым номером 43:30:340404:368 :

№ п/п	Наименование характеристики	Значение характеристики
1	2	3
1.	Вид объекта недвижимости	Здание
2.	Ранее присвоенный государственный учетный номер (инвентарный) здания, сооружения, объекта незавершенного строительства	Инвентарный номер 6538
3.	Кадастровый номер земельного участка (земельных участков), в границах которого (которых) расположены здание, сооружение, объект незавершенного строительства	43:30:340404:218
4.	Уникальный учетный номер кадастрового квартала, в границах которого расположены здание, сооружение, объект незавершенного строительства	43:30:340404

1	2	3
5.	Адрес здания, сооружения, объекта незавершенного строительства	Российская Федерация, Кировская обл., Слободской м.р-н., Шестаковское с.п., с. Шестаково, ул. Советская, д. 24
5.1.	Сведения о местоположении здания, сооружения, объекта незавершенного строительства (при отсутствии адреса) в структурированном в соответствии с федеральной информационной адресной системой виде	—
5.2.	Дополнительные сведения о местоположении	—
6.	Иные сведения	—

3. Пояснения к сведениям об объекте недвижимости с кадастровым номером 43:30:340404:368 :

1.	—
----	---

1. Сведения о характерных точках контура объекта недвижимости с кадастровым номером 43:30:340404:369 :

Система координат	<u>МСК-43</u>	Зона №	<u>2</u>
-------------------	---------------	--------	----------

Обозначение характерных точек границ	Содержатся в Едином государственном реестре недвижимости			Определены в ходе выполнения комплексных кадастровых работ			Метод определения координат	Формулы, примененные для расчета средней квадратической погрешности определения координат характерных точек (Mt), м, с подставленными в такие формулы значениями и итоговые (вычисленные) значения Mt, м
	координаты, м		Радиус, м	координаты, м		Радиус, м		
	X	Y	R	X	Y	R		
1	2	3	4	5	6	7	8	9
н1779140	—	—	—	619 751,27	2 228 498,19	—	Метод спутниковых геодезических измерений (определений)	$\sqrt{(m0^2 + m1^2)} = \sqrt{(0,05^2 + 0,08^2)} = 0,09$
н1779150	—	—	—	619 745,20	2 228 497,63	—		
н1779160	—	—	—	619 746,08	2 228 488,12	—		
н1779170	—	—	—	619 752,15	2 228 488,69	—		
н1779140	—	—	—	619 751,27	2 228 498,19	—		

2. Сведения о характеристиках объекта недвижимости с кадастровым номером 43:30:340404:369 :

№ п/п	Наименование характеристики	Значение характеристики
1	2	3
1.	Вид объекта недвижимости	Здание

1	2	3
2.	Ранее присвоенный государственный учетный номер (инвентарный) здания, сооружения, объекта незавершенного строительства	Инвентарный номер 7165/17
3.	Кадастровый номер земельного участка (земельных участков), в границах которого (которых) расположены здание, сооружение, объект незавершенного строительства	43:30:340404:183
4.	Уникальный учетный номер кадастрового квартала, в границах которого расположены здание, сооружение, объект незавершенного строительства	43:30:340404
5.	Адрес здания, сооружения, объекта незавершенного строительства	Российская Федерация, Кировская обл., Слободской м.р-н., Шестаковское с.п., с. Шестаково, ул. Октябрьская, д. 1
5.1.	Сведения о местоположении здания, сооружения, объекта незавершенного строительства (при отсутствии адреса) в структурированном в соответствии с федеральной информационной адресной системой виде	—
5.2.	Дополнительные сведения о местоположении	—
6.	Иные сведения	—

3. Пояснения к сведениям об объекте недвижимости с кадастровым номером 43:30:340404:369 :

1.	—
----	---

1. Сведения о характерных точках контура объекта недвижимости с кадастровым номером 43:30:340404:371 :

Система координат МСК-43 Зона № 2

Обозначение характерных точек границ	Содержатся в Едином государственном реестре недвижимости			Определены в ходе выполнения комплексных кадастровых работ			Метод определения координат	Формулы, примененные для расчета средней квадратической погрешности определения координат характерных точек (Mt), м, с подставленными в такие формулы значениями и итоговые (вычисленные) значения Mt, м
	координаты, м		Радиус, м	координаты, м		Радиус, м		
	X	Y	R	X	Y	R		
1	2	3	4	5	6	7	8	9
н17998 0О	—	—	—	620 269,37	2 228 601,08	—	Метод спутниковых геодезических измерений (определений)	$\sqrt{(m0^2 + m1^2)} = \sqrt{(0,05^2 + 0,08^2)}$ $= 0,09$
н17998 1О	—	—	—	620 257,03	2 228 603,64	—		
н17998 2О	—	—	—	620 255,29	2 228 595,27	—		

1	2	3	4	5	6	7	8	9
н17998 3О	—	—	—	620 254,61	2 228 591,99	—	Метод спутниковых геодезических измерений (определений)	$\sqrt{(m_0^2 + m_1^2)} = \sqrt{(0,05^2 + 0,08^2)} = 0,09$
н17998 4О	—	—	—	620 258,82	2 228 591,12	—		
н17998 5О	—	—	—	620 259,50	2 228 594,40	—		
н17998 6О	—	—	—	620 267,74	2 228 592,79	—		
н17998 0О	—	—	—	620 269,37	2 228 601,08	—		

2. Сведения о характеристиках объекта недвижимости с кадастровым номером 43:30:340404:371 :

№ п/п	Наименование характеристики	Значение характеристики
1	2	3
1.	Вид объекта недвижимости	Здание
2.	Ранее присвоенный государственный учетный номер (инвентарный) здания, сооружения, объекта незавершенного строительства	Инвентарный номер 5649, Кадастровый номер 43:30:340404:0056:33:235:002:000003080:0300
3.	Кадастровый номер земельного участка (земельных участков), в границах которого (которых) расположены здание, сооружение, объект незавершенного строительства	—
4.	Уникальный учетный номер кадастрового квартала, в границах которого расположены здание, сооружение, объект незавершенного строительства	43:30:340404
5.	Адрес здания, сооружения, объекта незавершенного строительства	Российская Федерация, Кировская обл., Слободской м.р-н., Шестаковское с.п., с Шестаково, ул.Советская, д.14
5.1.	Сведения о местоположении здания, сооружения, объекта незавершенного строительства (при отсутствии адреса) в структурированном в соответствии с федеральной информационной адресной системой виде	—
5.2.	Дополнительные сведения о местоположении	—
6.	Иные сведения	—

3. Пояснения к сведениям об объекте недвижимости с кадастровым номером 43:30:340404:371 :

1.	—
----	---

1. Сведения о характерных точках контура объекта недвижимости с кадастровым номером 43:30:340404:372 :

Система координат МСК-43 Зона № 2

Обозначение характерных точек границ	Содержатся в Едином государственном реестре недвижимости			Определены в ходе выполнения комплексных кадастровых работ			Метод определения координат	Формулы, примененные для расчета средней квадратической погрешности определения координат характерных точек (Mt), м, с подставленными в такие формулы значениями и итоговые (вычисленные) значения Mt, м
	координаты, м		Радиус, м	координаты, м		Радиус, м		
	X	Y	R	X	Y	R		
1	2	3	4	5	6	7	8	9
н1781160	—	—	—	620 329,80	2 228 795,96	—	Метод спутниковых геодезических измерений (определений)	$\sqrt{(m0^2 + m1^2)} = \sqrt{(0,05^2 + 0,08^2)}$ $= 0,09$
н1781170	—	—	—	620 333,52	2 228 795,21	—		
н1781180	—	—	—	620 348,53	2 228 792,20	—		
н1781190	—	—	—	620 352,50	2 228 791,41	—		
н1781200	—	—	—	620 353,70	2 228 797,39	—		
н1781210	—	—	—	620 349,72	2 228 798,18	—		
н1781220	—	—	—	620 350,28	2 228 800,93	—		
н1781230	—	—	—	620 335,27	2 228 803,94	—		
н1781240	—	—	—	620 334,98	2 228 802,47	—		
н1781250	—	—	—	620 331,25	2 228 803,21	—		
н1781160	—	—	—	620 329,80	2 228 795,96	—		

2. Сведения о характеристиках объекта недвижимости с кадастровым номером 43:30:340404:372 :

№ п/п	Наименование характеристики	Значение характеристики
1	2	3
1.	Вид объекта недвижимости	Здание

1	2	3
2.	Ранее присвоенный государственный учетный номер (инвентарный) здания, сооружения, объекта незавершенного строительства	Инвентарный номер 5017, Кадастровый номер -
3.	Кадастровый номер земельного участка (земельных участков), в границах которого (которых) расположены здание, сооружение, объект незавершенного строительства	43:30:340404:425, 43:30:340404:426
4.	Уникальный учетный номер кадастрового квартала, в границах которого расположены здание, сооружение, объект незавершенного строительства	43:30:340404
5.	Адрес здания, сооружения, объекта незавершенного строительства	Российская Федерация, Кировская обл., Слободской м.р-н.,Шестаковское с.п., с. Шестаково, ул. Набережная, д. 2
5.1.	Сведения о местоположении здания, сооружения, объекта незавершенного строительства (при отсутствии адреса) в структурированном в соответствии с федеральной информационной адресной системой виде	—
5.2.	Дополнительные сведения о местоположении	—
6.	Иные сведения	—

3. Пояснения к сведениям об объекте недвижимости с кадастровым номером 43:30:340404:372 :

1.	—
----	---

1. Сведения о характерных точках контура объекта недвижимости с кадастровым номером 43:30:340404:373 :

Система координат МСК-43 Зона № 2

Обозначение характерных точек границ	Содержатся в Едином государственном реестре недвижимости			Определены в ходе выполнения комплексных кадастровых работ			Метод определения координат	Формулы, примененные для расчета средней квадратической погрешности определения координат характерных точек (Mt), м, с подставленными в такие формулы значениями и итоговые (вычисленные) значения Mt, м
	координаты, м		Радиус, м	координаты, м		Радиус, м		
	X	Y	R	X	Y	R		
1	2	3	4	5	6	7	8	9

43:30:340404:373(1)

н17812 60	—	—	—	620 456,52	2 228 591,10	—	Метод спутниковых геодезических измерений (определений)	$\sqrt{(m0^2 + m1^2)} = \sqrt{(0,05^2 + 0,08^2)}$ $= 0,09$
н17812 70	—	—	—	620 468,04	2 228 589,04	—		

1	2	3	4	5	6	7	8	9
н17812 90	—	—	—	620 468,12	2 228 589,49	—	Метод спутниковых геодезических измерений (определений)	$\sqrt{(m_0^2 + m_1^2)} = \sqrt{(0,05^2 + 0,08^2)}$ $= 0,09$
н17813 00	—	—	—	620 469,27	2 228 589,28	—		
н17813 10	—	—	—	620 470,43	2 228 595,78	—		
н17813 20	—	—	—	620 469,22	2 228 595,99	—		
н17813 40	—	—	—	620 472,59	2 228 614,81	—		
н17813 50	—	—	—	620 473,74	2 228 614,60	—		
н17813 60	—	—	—	620 474,90	2 228 621,10	—		
н17813 70	—	—	—	620 473,69	2 228 621,31	—		
н17813 90	—	—	—	620 473,77	2 228 621,79	—		
н17814 00	—	—	—	620 462,25	2 228 623,81	—		
н17814 10	—	—	—	620 461,49	2 228 619,49	—		
н17814 20	—	—	—	620 460,58	2 228 619,65	—		
н17814 30	—	—	—	620 459,98	2 228 616,25	—		
н17814 40	—	—	—	620 460,90	2 228 616,09	—		
н17814 50	—	—	—	620 457,83	2 228 598,56	—		
н17814 60	—	—	—	620 456,91	2 228 598,72	—		
н17814 70	—	—	—	620 456,32	2 228 595,32	—		

1	2	3	4	5	6	7	8	9
н17814 80	—	—	—	620 457,23	2 228 595,16	—	Метод спутниковых геодезических измерений (определений)	$\sqrt{(m_0^2 + m_1^2)} = \sqrt{(0,05^2 + 0,08^2)}$ = 0,09
н17812 60	—	—	—	620 456,52	2 228 591,10	—		
43:30:340404:373(2)								
н17812 60	—	—	—	620 456,52	2 228 591,10	—	Метод спутниковых геодезических измерений (определений)	$\sqrt{(m_0^2 + m_1^2)} = \sqrt{(0,05^2 + 0,08^2)}$ = 0,09
н17812 70	—	—	—	620 468,04	2 228 589,04	—		
н17812 90	—	—	—	620 468,12	2 228 589,49	—		
н17813 00	—	—	—	620 469,27	2 228 589,28	—		
н17813 10	—	—	—	620 470,43	2 228 595,78	—		
н17813 20	—	—	—	620 469,22	2 228 595,99	—		
н17813 40	—	—	—	620 472,59	2 228 614,81	—		
н17813 50	—	—	—	620 473,74	2 228 614,60	—		
н17813 60	—	—	—	620 474,90	2 228 621,10	—		
н17813 70	—	—	—	620 473,69	2 228 621,31	—		
н17813 90	—	—	—	620 473,77	2 228 621,79	—		
н17814 00	—	—	—	620 462,25	2 228 623,81	—		
н17814 10	—	—	—	620 461,49	2 228 619,49	—		
н17814 20	—	—	—	620 460,58	2 228 619,65	—		
н17814 30	—	—	—	620 459,98	2 228 616,25	—		

1	2	3	4	5	6	7	8	9
н17814 40	—	—	—	620 460,90	2 228 616,09	—	Метод спутниковых геодезических измерений (определений)	$\sqrt{(m_0^2 + m_1^2)} = \sqrt{(0,05^2 + 0,08^2)} = 0,09$
н17814 50	—	—	—	620 457,83	2 228 598,56	—		
н17814 60	—	—	—	620 456,91	2 228 598,72	—		
н17814 70	—	—	—	620 456,32	2 228 595,32	—		
н17814 80	—	—	—	620 457,23	2 228 595,16	—		
н17812 60	—	—	—	620 456,52	2 228 591,10	—		

2. Сведения о характеристиках объекта недвижимости с кадастровым номером 43:30:340404:373 :

№ п/п	Наименование характеристики	Значение характеристики
1	2	3
1.	Вид объекта недвижимости	Здание
2.	Ранее присвоенный государственный учетный номер (инвентарный) здания, сооружения, объекта незавершенного строительства	Инвентарный номер 3734
3.	Кадастровый номер земельного участка (земельных участков), в границах которого (которых) расположены здание, сооружение, объект незавершенного строительства	43:30:340404:533
4.	Уникальный учетный номер кадастрового квартала, в границах которого расположены здание, сооружение, объект незавершенного строительства	43:30:340404
5.	Адрес здания, сооружения, объекта незавершенного строительства	Российская Федерация, Кировская обл., Слободской м.р-н., Шестаковское с.п., с. Шестаково, ул. Советская, д. 13
5.1.	Сведения о местоположении здания, сооружения, объекта незавершенного строительства (при отсутствии адреса) в структурированном в соответствии с федеральной информационной адресной системой виде	—
5.2.	Дополнительные сведения о местоположении	—
6.	Иные сведения	—

3. Пояснения к сведениям об объекте недвижимости с кадастровым номером 43:30:340404:373 :

1.	—
----	---

1. Сведения о характерных точках контура объекта недвижимости с кадастровым номером 43:30:340404:374 :

Система координат		МСК-43					Зона №		2
Обозначение характерных точек границ	Содержатся в Едином государственном реестре недвижимости			Определены в ходе выполнения комплексных кадастровых работ			Метод определения координат	Формулы, примененные для расчета средней квадратической погрешности определения координат характерных точек (Mt), м, с подставленными в такие формулы значениями и итоговые (вычисленные) значения Mt, м	
	координаты, м		Радиус, м	координаты, м		Радиус, м			
	X	Y	R	X	Y	R			
1	2	3	4	5	6	7	8	9	
н1781490	—	—	—	619 747,14	2 228 351,33	—	Метод спутниковых геодезических измерений (определений)	$\sqrt{(m0^2 + m1^2)} = \sqrt{(0,05^2 + 0,08^2)}$ $= 0,09$	
н1781500	—	—	—	619 753,97	2 228 351,41	—			
н1781520	—	—	—	619 753,86	2 228 360,39	—			
н1781530	—	—	—	619 747,03	2 228 360,31	—			
н1781490	—	—	—	619 747,14	2 228 351,33	—			

2. Сведения о характеристиках объекта недвижимости с кадастровым номером 43:30:340404:374 :

№ п/п	Наименование характеристики	Значение характеристики
1	2	3
1.	Вид объекта недвижимости	Здание
2.	Ранее присвоенный государственный учетный номер (инвентарный) здания, сооружения, объекта незавершенного строительства	Инвентарный номер 4351/17
3.	Кадастровый номер земельного участка (земельных участков), в границах которого (которых) расположены здание, сооружение, объект незавершенного строительства	43:30:340404:254
4.	Уникальный учетный номер кадастрового квартала, в границах которого расположены здание, сооружение, объект незавершенного строительства	43:30:340404

1	2	3
5.	Адрес здания, сооружения, объекта незавершенного строительства	Российская Федерация, Кировская обл., Слободской м.р-н., Шестаковское с.п., с. Шестаково, ул. Октябрьская, д. 11
5.1.	Сведения о местоположении здания, сооружения, объекта незавершенного строительства (при отсутствии адреса) в структурированном в соответствии с федеральной информационной адресной системой виде	—
5.2.	Дополнительные сведения о местоположении	—
6.	Иные сведения	—

3. Пояснения к сведениям об объекте недвижимости с кадастровым номером 43:30:340404:374 :

1.	—
----	---

1. Сведения о характерных точках контура объекта недвижимости с кадастровым номером 43:30:340404:376 :

Система координат	<u>МСК-43</u>	Зона №	<u>2</u>
-------------------	---------------	--------	----------

Обозначение характерных точек границ	Содержатся в Едином государственном реестре недвижимости			Определены в ходе выполнения комплексных кадастровых работ			Метод определения координат	Формулы, примененные для расчета средней квадратической погрешности определения координат характерных точек (Mt), м, с подставленными в такие формулы значениями и итоговые (вычисленные) значения Mt, м
	координаты, м		Радиус, м	координаты, м		Радиус, м		
	X	Y	R	X	Y	R		
1	2	3	4	5	6	7	8	9
н1778100	—	—	—	619 839,06	2 228 351,14	—	Метод спутниковых геодезических измерений (определений)	$\sqrt{(m0^2 + m1^2)} = \sqrt{(0,05^2 + 0,08^2)} = 0,09$
н1778110	—	—	—	619 845,31	2 228 352,20	—		
н1778130	—	—	—	619 843,92	2 228 360,39	—		
н1778140	—	—	—	619 837,67	2 228 359,34	—		
н1778100	—	—	—	619 839,06	2 228 351,14	—		

2. Сведения о характеристиках объекта недвижимости с кадастровым номером 43:30:340404:376 :

№ п/п	Наименование характеристики	Значение характеристики
1	2	3
1.	Вид объекта недвижимости	Здание

1	2	3
2.	Ранее присвоенный государственный учетный номер (инвентарный) здания, сооружения, объекта незавершенного строительства	Инвентарный номер 7713, Кадастровый номер 43:30:040404:0010:7713/17/А
3.	Кадастровый номер земельного участка (земельных участков), в границах которого (которых) расположены здание, сооружение, объект незавершенного строительства	43:30:340404:261
4.	Уникальный учетный номер кадастрового квартала, в границах которого расположены здание, сооружение, объект незавершенного строительства	43:30:340404
5.	Адрес здания, сооружения, объекта незавершенного строительства	Российская Федерация, Кировская обл., Слободской м.р-н., Шестаковское с.п., с. Шестаково, ул. Полевая, д. 23
5.1.	Сведения о местоположении здания, сооружения, объекта незавершенного строительства (при отсутствии адреса) в структурированном в соответствии с федеральной информационной адресной системой виде	—
5.2.	Дополнительные сведения о местоположении	—
6.	Иные сведения	—

3. Пояснения к сведениям об объекте недвижимости с кадастровым номером 43:30:340404:376 :

1.	—
----	---

1. Сведения о характерных точках контура объекта недвижимости с кадастровым номером 43:30:340404:381 :

Система координат МСК-43 Зона № 2

Обозначение характерных точек границ	Содержатся в Едином государственном реестре недвижимости			Определены в ходе выполнения комплексных кадастровых работ			Метод определения координат	Формулы, примененные для расчета средней квадратической погрешности определения координат характерных точек (Mt), м, с подставленными в такие формулы значениями и итоговые (вычисленные) значения Mt, м
	координаты, м		Радиус, м	координаты, м		Радиус, м		
	X	Y	R	X	Y	R		
1	2	3	4	5	6	7	8	9
н1781540	—	—	—	620 090,68	2 228 883,54	—	Метод спутниковых геодезических измерений (определений)	$\sqrt{(m0^2 + m1^2)} = \sqrt{(0,05^2 + 0,08^2)}$ $= 0,09$
н1781550	—	—	—	620 095,12	2 228 882,80	—		
н1781560	—	—	—	620 096,62	2 228 891,86	—		

1	2	3	4	5	6	7	8	9
н17815 70	—	—	—	620 092,18	2 228 892,60	—	Метод спутниковых геодезических измерений (определений)	$\sqrt{(m_0^2 + m_1^2)} = \sqrt{(0,05^2 + 0,08^2)} = 0,09$
н17815 80	—	—	—	620 090,06	2 228 892,95	—		
н17815 90	—	—	—	620 089,31	2 228 888,41	—		
н17816 00	—	—	—	620 091,43	2 228 888,06	—		
н17815 40	—	—	—	620 090,68	2 228 883,54	—		

2. Сведения о характеристиках объекта недвижимости с кадастровым номером 43:30:340404:381 :

№ п/п	Наименование характеристики	Значение характеристики
1	2	3
1.	Вид объекта недвижимости	Здание
2.	Ранее присвоенный государственный учетный номер (инвентарный) здания, сооружения, объекта незавершенного строительства	Инвентарный номер 000004030, Инвентарный номер 33:235:002:000004030, Кадастровый номер 43:30:340404:0165:33:235:002:000004030:0100
3.	Кадастровый номер земельного участка (земельных участков), в границах которого (которых) расположены здание, сооружение, объект незавершенного строительства	43:30:340404:165
4.	Уникальный учетный номер кадастрового квартала, в границах которого расположены здание, сооружение, объект незавершенного строительства	43:30:340404
5.	Адрес здания, сооружения, объекта незавершенного строительства	Российская Федерация, Кировская обл., Слободской м.р-н., шестаковское с.п., с. Шестаково, ул. Набережная, д. 15
5.1.	Сведения о местоположении здания, сооружения, объекта незавершенного строительства (при отсутствии адреса) в структурированном в соответствии с федеральной информационной адресной системой виде	—
5.2.	Дополнительные сведения о местоположении	—
6.	Иные сведения	—

3. Пояснения к сведениям об объекте недвижимости с кадастровым номером 43:30:340404:381 :

1.	—
----	---

1. Сведения о характерных точках контура объекта недвижимости с кадастровым номером 43:30:340404:384 :

Система координат		МСК-43					Зона №		2
Обозначение характерных точек границ	Содержатся в Едином государственном реестре недвижимости			Определены в ходе выполнения комплексных кадастровых работ			Метод определения координат	Формулы, примененные для расчета средней квадратической погрешности определения координат характерных точек (Mt), м, с подставленными в такие формулы значениями и итоговые (вычисленные) значения Mt, м	
	координаты, м		Радиус, м	координаты, м		Радиус, м			
	X	Y	R	X	Y	R			
1	2	3	4	5	6	7	8	9	
н1778340	—	—	—	619 771,06	2 228 498,94	—	Метод спутниковых геодезических измерений (определений)	$\sqrt{(m0^2 + m1^2)} = \sqrt{(0,05^2 + 0,08^2)}$ $= 0,09$	
н1778350	—	—	—	619 771,28	2 228 491,44	—			
н1778380	—	—	—	619 776,28	2 228 491,59	—			
н1778390	—	—	—	619 776,28	2 228 490,37	—			
н1778400	—	—	—	619 778,87	2 228 490,45	—			
н1778410	—	—	—	619 778,87	2 228 491,66	—			
н1778360	—	—	—	619 780,93	2 228 491,72	—			
н1778370	—	—	—	619 780,71	2 228 499,22	—			
н1778340	—	—	—	619 771,06	2 228 498,94	—			

2. Сведения о характеристиках объекта недвижимости с кадастровым номером 43:30:340404:384 :

№ п/п	Наименование характеристики	Значение характеристики
1	2	3
1.	Вид объекта недвижимости	Здание
2.	Ранее присвоенный государственный учетный номер (инвентарный) здания, сооружения, объекта незавершенного строительства	Инвентарный номер 1017, Инвентарный номер 33:235:002:000007280, Кадастровый номер 43:30:340404:252:33:235:002:000007280:0100

1	2	3
3.	Кадастровый номер земельного участка (земельных участков), в границах которого (которых) расположены здание, сооружение, объект незавершенного строительства	43:30:340404:252
4.	Уникальный учетный номер кадастрового квартала, в границах которого расположены здание, сооружение, объект незавершенного строительства	43:30:340404
5.	Адрес здания, сооружения, объекта незавершенного строительства	Российская Федерация, Кировская обл., Слободской м.р-н., Шестаковское с.п., с. Шестаково, ул. Октябрьская, д. 2
5.1.	Сведения о местоположении здания, сооружения, объекта незавершенного строительства (при отсутствии адреса) в структурированном в соответствии с федеральной информационной адресной системой виде	—
5.2.	Дополнительные сведения о местоположении	—
6.	Иные сведения	—

3. Пояснения к сведениям об объекте недвижимости с кадастровым номером 43:30:340404:384 :

1.	—
----	---

1. Сведения о характерных точках контура объекта недвижимости с кадастровым номером 43:30:340404:427 :

Система координат МСК-43 Зона № 2

Обозначение характерных точек границ	Содержатся в Едином государственном реестре недвижимости			Определены в ходе выполнения комплексных кадастровых работ			Метод определения координат	Формулы, примененные для расчета средней квадратической погрешности определения координат характерных точек (Mt), м, с подставленными в такие формулы значениями и итоговые (вычисленные) значения Mt, м
	координаты, м		Радиус, м	координаты, м		Радиус, м		
	X	Y	R	X	Y	R		
1	2	3	4	5	6	7	8	9
43:30:340404:427(1)								
н17993 1О	—	—	—	620 501,65	2 228 654,61	—	Метод спутниковых геодезических измерений (определений)	$\sqrt{(m0^2 + m1^2)} = \sqrt{(0,05^2 + 0,08^2)} = 0,09$
н17993 2О	—	—	—	620 501,60	2 228 654,90	—		
н17993 3О	—	—	—	620 490,07	2 228 652,94	—		
н17994 7О	—	—	—	620 490,77	2 228 648,90	—		

1	2	3	4	5	6	7	8	9
н17994 80	—	—	—	620 489,85	2 228 648,74	—	Метод спутниковых геодезических измерений (определений)	$\sqrt{(m0^2 + m1^2)} = \sqrt{(0,05^2 + 0,08^2)}$ $= 0,09$
н17994 90	—	—	—	620 490,38	2 228 645,42	—		
н17995 00	—	—	—	620 491,33	2 228 645,57	—		
н17995 10	—	—	—	620 494,37	2 228 627,98	—		
н17995 20	—	—	—	620 493,41	2 228 627,82	—		
н17995 30	—	—	—	620 494,00	2 228 624,51	—		
н17995 40	—	—	—	620 494,94	2 228 624,67	—		
н17994 60	—	—	—	620 495,63	2 228 620,70	—		
н17993 80	—	—	—	620 507,15	2 228 622,76	—		
н17993 90	—	—	—	620 507,09	2 228 623,05	—		
н17994 00	—	—	—	620 508,22	2 228 623,25	—		
н17994 10	—	—	—	620 507,14	2 228 629,67	—		
н17994 20	—	—	—	620 506,02	2 228 629,45	—		
н17994 30	—	—	—	620 502,77	2 228 648,13	—		
н17994 40	—	—	—	620 503,89	2 228 648,34	—		
н17994 50	—	—	—	620 502,78	2 228 654,80	—		
н17993 10	—	—	—	620 501,65	2 228 654,61	—		

43:30:340404:427(2)

1	2	3	4	5	6	7	8	9
н17993 30	—	—	—	620 490,07	2 228 652,94	—	Метод спутниковых геодезических измерений (определений)	$\sqrt{(m_0^2 + m_1^2)} = \sqrt{(0,05^2 + 0,08^2)}$ $= 0,09$
н17994 70	—	—	—	620 490,77	2 228 648,90	—		
н17994 80	—	—	—	620 489,85	2 228 648,74	—		
н17994 90	—	—	—	620 490,38	2 228 645,42	—		
н17995 00	—	—	—	620 491,33	2 228 645,57	—		
н17995 10	—	—	—	620 494,37	2 228 627,98	—		
н17995 20	—	—	—	620 493,41	2 228 627,82	—		
н17995 30	—	—	—	620 494,00	2 228 624,51	—		
н17995 40	—	—	—	620 494,94	2 228 624,67	—		
н17994 60	—	—	—	620 495,63	2 228 620,70	—		
н17993 80	—	—	—	620 507,15	2 228 622,76	—		
н17993 90	—	—	—	620 507,09	2 228 623,05	—		
н17994 00	—	—	—	620 508,22	2 228 623,25	—		
н17994 10	—	—	—	620 507,14	2 228 629,67	—		
н17994 20	—	—	—	620 506,02	2 228 629,45	—		
н17994 30	—	—	—	620 502,77	2 228 648,13	—		
н17994 40	—	—	—	620 503,89	2 228 648,34	—		

1	2	3	4	5	6	7	8	9
н17994 5О	—	—	—	620 502,78	2 228 654,80	—	Метод спутниковых геодезических измерений (определений)	$\sqrt{(m0^2 + m1^2)} = \sqrt{(0,05^2 + 0,08^2)} = 0,09$
н17993 1О	—	—	620 501,65	2 228 654,61	—			
н17993 2О	—	—	620 501,60	2 228 654,90	—			
н17993 3О	—	—	620 490,07	2 228 652,94	—			

2. Сведения о характеристиках объекта недвижимости с кадастровым номером 43:30:340404:427 :

№ п/п	Наименование характеристики	Значение характеристики
1	2	3
1.	Вид объекта недвижимости	Здание
2.	Ранее присвоенный государственный учетный номер (инвентарный) здания, сооружения, объекта незавершенного строительства	Инвентарный номер 3672/17
3.	Кадастровый номер земельного участка (земельных участков), в границах которого (которых) расположены здание, сооружение, объект незавершенного строительства	43:30:340404:528
4.	Уникальный учетный номер кадастрового квартала, в границах которого расположены здание, сооружение, объект незавершенного строительства	43:30:340404
5.	Адрес здания, сооружения, объекта незавершенного строительства	Российская Федерация, Кировская обл, Слободской м.р-н,Шестаковское с.п., с Шестаково, ул Советская, д 13а
5.1.	Сведения о местоположении здания, сооружения, объекта незавершенного строительства (при отсутствии адреса) в структурированном в соответствии с федеральной информационной адресной системой виде	—
5.2.	Дополнительные сведения о местоположении	—
6.	Иные сведения	—

3. Пояснения к сведениям об объекте недвижимости с кадастровым номером 43:30:340404:427 :

1.	—
----	---

1. Сведения о характерных точках контура объекта недвижимости с кадастровым номером 43:30:340404:444 :

Система координат		МСК-43					Зона №		2
Обозначение характерных точек границ	Содержатся в Едином государственном реестре недвижимости			Определены в ходе выполнения комплексных кадастровых работ			Метод определения координат	Формулы, примененные для расчета средней квадратической погрешности определения координат характерных точек (Mt), м, с подставленными в такие формулы значениями и итоговые (вычисленные) значения Mt, м	
	координаты, м		Радиус, м	координаты, м		Радиус, м			
	X	Y	R	X	Y	R			
1	2	3	4	5	6	7	8	9	
н1799550	—	—	—	619 752,45	2 228 438,62	—	Метод спутниковых геодезических измерений (определений)	$\sqrt{(m0^2 + m1^2)} = \sqrt{(0,05^2 + 0,08^2)}$ $= 0,09$	
н1799560	—	—	—	619 752,36	2 228 445,98	—			
н1799570	—	—	—	619 743,56	2 228 445,87	—			
н1799580	—	—	—	619 736,83	2 228 445,79	—			
н1799590	—	—	—	619 736,93	2 228 437,99	—			
н1799600	—	—	—	619 743,65	2 228 438,07	—			
н1799610	—	—	—	619 743,65	2 228 438,51	—			
н1799550	—	—	—	619 752,45	2 228 438,62	—			

2. Сведения о характеристиках объекта недвижимости с кадастровым номером 43:30:340404:444 :

№ п/п	Наименование характеристики	Значение характеристики
1	2	3
1.	Вид объекта недвижимости	Здание
2.	Ранее присвоенный государственный учетный номер (инвентарный) здания, сооружения, объекта незавершенного строительства	Инвентарный номер 6616
3.	Кадастровый номер земельного участка (земельных участков), в границах которого (которых) расположены здание, сооружение, объект незавершенного строительства	43:30:340404:116

1	2	3
4.	Уникальный учетный номер кадастрового квартала, в границах которого расположены здание, сооружение, объект незавершенного строительства	43:30:340404
5.	Адрес здания, сооружения, объекта незавершенного строительства	Российская Федерация, Кировская обл., Слободской м.р-н,Шестаковское с.п., с.Шестаково, ул.Октябрьская, д.1а
5.1.	Сведения о местоположении здания, сооружения, объекта незавершенного строительства (при отсутствии адреса) в структурированном в соответствии с федеральной информационной адресной системой виде	—
5.2.	Дополнительные сведения о местоположении	—
6.	Иные сведения	—

3. Пояснения к сведениям об объекте недвижимости с кадастровым номером 43:30:340404:444 :

1. —

1. Сведения о характерных точках контура объекта недвижимости с кадастровым номером 43:30:340404:445 :

Система координат МСК-43 Зона № 2

Обозначение характерных точек границ	Содержатся в Едином государственном реестре недвижимости			Определены в ходе выполнения комплексных кадастровых работ			Метод определения координат	Формулы, примененные для расчета средней квадратической погрешности определения координат характерных точек (Mt), м, с подставленными в такие формулы значениями и итоговые (вычисленные) значения Mt, м
	координаты, м		Радиус, м	координаты, м		Радиус, м		
	X	Y	R	X	Y	R		
1	2	3	4	5	6	7	8	9
н17796 2O	—	—	—	620 382,85	2 228 762,74	—	Метод спутниковых геодезических измерений (определений)	$\sqrt{(m_0^2 + m_1^2)} = \sqrt{(0,05^2 + 0,08^2)}$ $= 0,09$
н17796 3O	—	—	—	620 381,23	2 228 753,55	—		
н17796 4O	—	—	—	620 387,60	2 228 752,43	—		
н17796 5O	—	—	—	620 390,41	2 228 751,94	—		
н17796 6O	—	—	—	620 391,63	2 228 758,88	—		
н17796 7O	—	—	—	620 388,81	2 228 759,38	—		

1	2	3	4	5	6	7	8	9
н17796 8О	—	—	—	620 389,21	2 228 761,62	—	Метод спутниковых геодезических измерений (определений)	$\sqrt{(m0^2 + m1^2)} = \sqrt{(0,05^2 + 0,08^2)} = 0,09$
н17796 2О	—	—	—	620 382,85	2 228 762,74	—		

2. Сведения о характеристиках объекта недвижимости с кадастровым номером 43:30:340404:445 :

№ п/п	Наименование характеристики	Значение характеристики
1	2	3
1.	Вид объекта недвижимости	Здание
2.	Ранее присвоенный государственный учетный номер (инвентарный) здания, сооружения, объекта незавершенного строительства	Инвентарный номер 6552/17, Кадастровый номер 43:30:340404:161:6552/17/А
3.	Кадастровый номер земельного участка (земельных участков), в границах которого (которых) расположены здание, сооружение, объект незавершенного строительства	43:30:340404:161
4.	Уникальный учетный номер кадастрового квартала, в границах которого расположены здание, сооружение, объект незавершенного строительства	43:30:340404
5.	Адрес здания, сооружения, объекта незавершенного строительства	Российская Федерация, Кировская обл, Слободской м.р-н,Шестаковское с.п., Шестаково с, Школьный пер, д 4
5.1.	Сведения о местоположении здания, сооружения, объекта незавершенного строительства (при отсутствии адреса) в структурированном в соответствии с федеральной информационной адресной системой виде	—
5.2.	Дополнительные сведения о местоположении	—
6.	Иные сведения	—

3. Пояснения к сведениям об объекте недвижимости с кадастровым номером 43:30:340404:445 :

1.	—
----	---

1. Сведения о характерных точках контура объекта недвижимости с кадастровым номером 43:30:340404:449 :

Система координат		МСК-43					Зона №		2
Обозначение характерных точек границ	Содержатся в Едином государственном реестре недвижимости			Определены в ходе выполнения комплексных кадастровых работ			Метод определения координат	Формулы, примененные для расчета средней квадратической погрешности определения координат характерных точек (Mt), м, с подставленными в такие формулы значениями и итоговые (вычисленные) значения Mt, м	
	координаты, м		Радиус, м	координаты, м		Радиус, м			
	X	Y	R	X	Y	R			
1	2	3	4	5	6	7	8	9	
н1779690	—	—	—	620 300,21	2 228 534,18	—	Метод спутниковых геодезических измерений (определений)	$\sqrt{(m0^2 + m1^2)} = \sqrt{(0,05^2 + 0,08^2)}$ $= 0,09$	
н1779700	—	—	—	620 306,54	2 228 533,51	—			
н1779710	—	—	—	620 307,11	2 228 539,03	—			
н1779730	—	—	—	620 309,19	2 228 538,81	—			
н1779740	—	—	—	620 309,69	2 228 543,51	—			
н1779750	—	—	—	620 301,32	2 228 544,39	—			
н1779760	—	—	—	620 300,85	2 228 539,94	—			
н1779720	—	—	—	620 300,82	2 228 539,94	—			
н1779690	—	—	—	620 300,21	2 228 534,18	—			

2. Сведения о характеристиках объекта недвижимости с кадастровым номером 43:30:340404:449 :

№ п/п	Наименование характеристики	Значение характеристики
1	2	3
1.	Вид объекта недвижимости	Здание
2.	Ранее присвоенный государственный учетный номер (инвентарный) здания, сооружения, объекта незавершенного строительства	Инвентарный номер 9249, Кадастровый номер 43:30:340404:0137:9249/17/А

1	2	3
3.	Кадастровый номер земельного участка (земельных участков), в границах которого (которых) расположены здание, сооружение, объект незавершенного строительства	43:30:340404:137
4.	Уникальный учетный номер кадастрового квартала, в границах которого расположены здание, сооружение, объект незавершенного строительства	43:30:340404
5.	Адрес здания, сооружения, объекта незавершенного строительства	Российская Федерация, Кировская обл., Слободской м.р-н.,Шестаковское с.п., с.Шестаково, ул.Поселковая, д.1
5.1.	Сведения о местоположении здания, сооружения, объекта незавершенного строительства (при отсутствии адреса) в структурированном в соответствии с федеральной информационной адресной системой виде	—
5.2.	Дополнительные сведения о местоположении	—
6.	Иные сведения	—

3. Пояснения к сведениям об объекте недвижимости с кадастровым номером 43:30:340404:449 :

1.	—
----	---

1. Сведения о характерных точках контура объекта недвижимости с кадастровым номером 43:30:340404:450 :

Система координат МСК-43 Зона № 2

Обозначение характерных точек границ	Содержатся в Едином государственном реестре недвижимости			Определены в ходе выполнения комплексных кадастровых работ			Метод определения координат	Формулы, примененные для расчета средней квадратической погрешности определения координат характерных точек (Mt), м, с подставленными в такие формулы значениями и итоговые (вычисленные) значения Mt, м
	координаты, м		Радиус, м	координаты, м		Радиус, м		
	X	Y	R	X	Y	R		
1	2	3	4	5	6	7	8	9
н1800100	—	—	—	620 148,79	2 228 879,34	—	Метод спутниковых геодезических измерений (определений)	$\sqrt{(m0^2 + m1^2)} = \sqrt{(0,05^2 + 0,08^2)} = 0,09$
н1800110	—	—	—	620 147,32	2 228 872,27	—		
н1800120	—	—	—	620 153,02	2 228 871,09	—		
н1800130	—	—	—	620 152,58	2 228 868,97	—		

1	2	3	4	5	6	7	8	9
н18001 4О	—	—	—	620 156,83	2 228 868,09	—	Метод спутниковых геодезических измерений (определений)	$\sqrt{(m_0^2 + m_1^2)} = \sqrt{(0,05^2 + 0,08^2)} = 0,09$
н18001 5О	—	—	—	620 158,73	2 228 877,24	—		
н18001 6О	—	—	—	620 154,91	2 228 878,03	—		
н18001 7О	—	—	—	620 154,92	2 228 878,08	—		
н18001 0О	—	—	—	620 148,79	2 228 879,34	—		

2. Сведения о характеристиках объекта недвижимости с кадастровым номером 43:30:340404:450 :

№ п/п	Наименование характеристики	Значение характеристики
1	2	3
1.	Вид объекта недвижимости	Здание
2.	Ранее присвоенный государственный учетный номер (инвентарный) здания, сооружения, объекта незавершенного строительства	Инвентарный номер 11557, Инвентарный номер 11557/17, Кадастровый номер 43:30:340404:164:11557/17/А
3.	Кадастровый номер земельного участка (земельных участков), в границах которого (которых) расположены здание, сооружение, объект незавершенного строительства	43:30:340404:164
4.	Уникальный учетный номер кадастрового квартала, в границах которого расположены здание, сооружение, объект незавершенного строительства	43:30:340404
5.	Адрес здания, сооружения, объекта незавершенного строительства	Российская Федерация, Кировская обл., Слободской м.р-н, Шестаковское с.п., с.Шестаково, ул.Набережная, д.11
5.1.	Сведения о местоположении здания, сооружения, объекта незавершенного строительства (при отсутствии адреса) в структурированном в соответствии с федеральной информационной адресной системой виде	—
5.2.	Дополнительные сведения о местоположении	—
6.	Иные сведения	—

3. Пояснения к сведениям об объекте недвижимости с кадастровым номером 43:30:340404:450 :

1.	—
----	---

1. Сведения о характерных точках контура объекта недвижимости с кадастровым номером 43:30:340404:451 :

Система координат		МСК-43					Зона № <u>2</u>	
Обозначение характерных точек границ	Содержатся в Едином государственном реестре недвижимости			Определены в ходе выполнения комплексных кадастровых работ			Метод определения координат	Формулы, примененные для расчета средней квадратической погрешности определения координат характерных точек (Mt), м, с подставленными в такие формулы значениями и итоговые (вычисленные) значения Mt, м
	координаты, м		Радиус, м	координаты, м		Радиус, м		
	X	Y	R	X	Y	R		
1	2	3	4	5	6	7	8	9
н1800180	—	—	—	620 026,50	2 228 393,68	—	Метод спутниковых геодезических измерений (определений)	$\sqrt{(m_0^2 + m_1^2)} = \sqrt{(0,05^2 + 0,08^2)} = 0,09$
н1800190	—	—	—	620 034,80	2 228 394,61	—		
н1800200	—	—	—	620 033,37	2 228 407,36	—		
н1800210	—	—	—	620 025,07	2 228 406,43	—		
н1800180	—	—	—	620 026,50	2 228 393,68	—		

2. Сведения о характеристиках объекта недвижимости с кадастровым номером 43:30:340404:451 :

№ п/п	Наименование характеристики	Значение характеристики
1	2	3
1.	Вид объекта недвижимости	Здание
2.	Ранее присвоенный государственный учетный номер (инвентарный) здания, сооружения, объекта незавершенного строительства	Инвентарный номер 11692, Инвентарный номер 11692/17, Кадастровый номер 43:30:340404:166:11692/17/А
3.	Кадастровый номер земельного участка (земельных участков), в границах которого (которых) расположены здание, сооружение, объект незавершенного строительства	43:30:340404:166
4.	Уникальный учетный номер кадастрового квартала, в границах которого расположены здание, сооружение, объект незавершенного строительства	43:30:340404

1	2	3
5.	Адрес здания, сооружения, объекта незавершенного строительства	Российская Федерация, Кировская обл., Слободской м.р-н.,Шестаковское с.п., с.Шестаково, ул.Новошестаковская, д.11
5.1.	Сведения о местоположении здания, сооружения, объекта незавершенного строительства (при отсутствии адреса) в структурированном в соответствии с федеральной информационной адресной системой виде	—
5.2.	Дополнительные сведения о местоположении	—
6.	Иные сведения	—

3. Пояснения к сведениям об объекте недвижимости с кадастровым номером 43:30:340404:451 :

1.	—
----	---

1. Сведения о характерных точках контура объекта недвижимости с кадастровым номером 43:30:340404:452 :

Система координат		МСК-43					Зона №		2
Обозначение характерных точек границ	Содержатся в Едином государственном реестре недвижимости			Определены в ходе выполнения комплексных кадастровых работ			Метод определения координат	Формулы, примененные для расчета средней квадратической погрешности определения координат характерных точек (Mt), м, с подставленными в такие формулы значениями и итоговые (вычисленные) значения Mt, м	
	координаты, м		Радиус, м	координаты, м		Радиус, м			
	X	Y	R	X	Y	R			
1	2	3	4	5	6	7	8	9	
н1779770	—	—	—	620 290,49	2 228 514,93	—	Метод спутниковых геодезических измерений (определений)	$\sqrt{(m0^2 + m1^2)} = \sqrt{(0,05^2 + 0,08^2)}$ $= 0,09$	
н1779780	—	—	—	620 290,49	2 228 506,01	—			
н1779790	—	—	—	620 299,29	2 228 506,01	—			
н1779800	—	—	—	620 299,29	2 228 507,08	—			
н1779810	—	—	—	620 302,18	2 228 507,08	—			
н1779820	—	—	—	620 302,18	2 228 510,10	—			
н1779830	—	—	—	620 303,18	2 228 510,10	—			

1	2	3	4	5	6	7	8	9
н17798 40	—	—	—	620 303,18	2 228 514,93	—	Метод спутниковых геодезических измерений (определений)	$\sqrt{(m_0^2 + m_1^2)} = \sqrt{(0,05^2 + 0,08^2)} = 0,09$
н17798 50	—	—	—	620 303,18	2 228 516,48	—		
н17798 60	—	—	—	620 300,61	2 228 516,48	—		
н17798 70	—	—	—	620 300,61	2 228 514,93	—		
н17797 70	—	—	—	620 290,49	2 228 514,93	—		

2. Сведения о характеристиках объекта недвижимости с кадастровым номером 43:30:340404:452 :

№ п/п	Наименование характеристики	Значение характеристики
1	2	3
1.	Вид объекта недвижимости	Здание
2.	Ранее присвоенный государственный учетный номер (инвентарный) здания, сооружения, объекта незавершенного строительства	Инвентарный номер 9202, Кадастровый номер 43:30:340404:0152:9202/17/А
3.	Кадастровый номер земельного участка (земельных участков), в границах которого (которых) расположены здание, сооружение, объект незавершенного строительства	43:30:340404:152
4.	Уникальный учетный номер кадастрового квартала, в границах которого расположены здание, сооружение, объект незавершенного строительства	43:30:340404
5.	Адрес здания, сооружения, объекта незавершенного строительства	Российская Федерация, Кировская обл., Слободской м.р-н,Шестаковское с.п., с.Шестаково, ул.Поселковая, д.2
5.1.	Сведения о местоположении здания, сооружения, объекта незавершенного строительства (при отсутствии адреса) в структурированном в соответствии с федеральной информационной адресной системой виде	—
5.2.	Дополнительные сведения о местоположении	—
6.	Иные сведения	—

3. Пояснения к сведениям об объекте недвижимости с кадастровым номером 43:30:340404:452 :

1.	—
----	---

1. Сведения о характерных точках контура объекта недвижимости с кадастровым номером 43:30:340404:454 :

Система координат <u>МСК-43</u>							Зона № <u>2</u>	
Обозначение характерных точек границ	Содержатся в Едином государственном реестре недвижимости			Определены в ходе выполнения комплексных кадастровых работ			Метод определения координат	Формулы, примененные для расчета средней квадратической погрешности определения координат характерных точек (Mt), м, с подставленными в такие формулы значениями и итоговые (вычисленные) значения Mt, м
	координаты, м		Радиус, м	координаты, м		Радиус, м		
	X	Y	R	X	Y	R		
1	2	3	4	5	6	7	8	9
н1779880	—	—	—	619 968,90	2 228 364,01	—	Метод спутниковых геодезических измерений (определений)	$\sqrt{(m0^2 + m1^2)} = \sqrt{(0,05^2 + 0,08^2)}$ $= 0,09$
н1779890	—	—	—	619 975,38	2 228 366,44	—		
н1779900	—	—	—	619 973,39	2 228 371,72	—		
н1779910	—	—	—	619 973,32	2 228 371,69	—		
н1779920	—	—	—	619 971,89	2 228 375,48	—		
н1779930	—	—	—	619 965,56	2 228 373,10	—		
н1779940	—	—	—	619 966,92	2 228 369,29	—		
н1779950	—	—	—	619 966,84	2 228 369,26	—		
н1779880	—	—	—	619 968,90	2 228 364,01	—		

2. Сведения о характеристиках объекта недвижимости с кадастровым номером 43:30:340404:454 :

№ п/п	Наименование характеристики	Значение характеристики
1	2	3
1.	Вид объекта недвижимости	Здание
2.	Ранее присвоенный государственный учетный номер (инвентарный) здания, сооружения, объекта незавершенного строительства	Инвентарный номер 3329, Кадастровый номер 43:30:340404:0271:3329/17/А

1	2	3
3.	Кадастровый номер земельного участка (земельных участков), в границах которого (которых) расположены здание, сооружение, объект незавершенного строительства	43:30:340404:271
4.	Уникальный учетный номер кадастрового квартала, в границах которого расположены здание, сооружение, объект незавершенного строительства	43:30:340404
5.	Адрес здания, сооружения, объекта незавершенного строительства	Российская Федерация, Кировская обл., Слободской м.р-н.,Шестаковское с.п.,с.Шестаково, ул.Колхозная, д.87
5.1.	Сведения о местоположении здания, сооружения, объекта незавершенного строительства (при отсутствии адреса) в структурированном в соответствии с федеральной информационной адресной системой виде	—
5.2.	Дополнительные сведения о местоположении	—
6.	Иные сведения	—

3. Пояснения к сведениям об объекте недвижимости с кадастровым номером 43:30:340404:454 :

1.	—
----	---

1. Сведения о характерных точках контура объекта недвижимости с кадастровым номером 43:30:340404:455 :

Система координат МСК-43 Зона № 2

Обозначение характерных точек границ	Содержатся в Едином государственном реестре недвижимости			Определены в ходе выполнения комплексных кадастровых работ			Метод определения координат	Формулы, примененные для расчета средней квадратической погрешности определения координат характерных точек (Mt), м, с подставленными в такие формулы значениями и итоговые (вычисленные) значения Mt, м
	координаты, м		Радиус, м	координаты, м		Радиус, м		
	X	Y	R	X	Y	R		
1	2	3	4	5	6	7	8	9
н17799 9O	—	—	—	620 130,99	2 228 552,08	—	Метод спутниковых геодезических измерений (определений)	$\sqrt{(m0^2 + m1^2)} = \sqrt{(0,05^2 + 0,08^2)}$ $= 0,09$
н17800 0O	—	—	—	620 139,21	2 228 551,10	—		
н17800 1O	—	—	—	620 139,48	2 228 553,37	—		
н17800 2O	—	—	—	620 141,86	2 228 553,09	—		

1	2	3	4	5	6	7	8	9
н17800 3О	—	—	—	620 142,86	2 228 561,47	—	Метод спутниковых геодезических измерений (определений)	$\sqrt{(m_0^2 + m_1^2)} = \sqrt{(0,05^2 + 0,08^2)} = 0,09$
н17800 4О	—	—	620 132,27	2 228 562,74	—			
н17799 9О	—	—	—	620 130,99	2 228 552,08	—		

2. Сведения о характеристиках объекта недвижимости с кадастровым номером 43:30:340404:455 :

№ п/п	Наименование характеристики	Значение характеристики
1	2	3
1.	Вид объекта недвижимости	Здание
2.	Ранее присвоенный государственный учетный номер (инвентарный) здания, сооружения, объекта незавершенного строительства	Инвентарный номер 8598, Кадастровый номер 43:30:340404:0136:8598/17/Б
3.	Кадастровый номер земельного участка (земельных участков), в границах которого (которых) расположены здание, сооружение, объект незавершенного строительства	43:30:340404:136
4.	Уникальный учетный номер кадастрового квартала, в границах которого расположены здание, сооружение, объект незавершенного строительства	43:30:340404
5.	Адрес здания, сооружения, объекта незавершенного строительства	—
5.1.	Сведения о местоположении здания, сооружения, объекта незавершенного строительства (при отсутствии адреса) в структурированном в соответствии с федеральной информационной адресной системой виде	Российская Федерация, Кировская область, Слободской р-н, Шестаково с, Поселковая ул, д 11
5.2.	Дополнительные сведения о местоположении	—
6.	Иные сведения	—

3. Пояснения к сведениям об объекте недвижимости с кадастровым номером 43:30:340404:455 :

1.	—
----	---

1. Сведения о характерных точках контура объекта недвижимости с кадастровым номером 43:30:340404:456 :

Система координат		МСК-43					Зона №		2	
Обозначение характерных точек границ	Содержатся в Едином государственном реестре недвижимости			Определены в ходе выполнения комплексных кадастровых работ			Метод определения координат	Формулы, примененные для расчета средней квадратической погрешности определения координат характерных точек (Mt), м, с подставленными в такие формулы значениями и итоговые (вычисленные) значения Mt, м		
	координаты, м		Радиус, м	координаты, м		Радиус, м				
	X	Y	R	X	Y	R				
1	2	3	4	5	6	7	8	9		
н1780050	—	—	—	620 524,30	2 228 445,63	—	Метод спутниковых геодезических измерений (определений)	$\sqrt{(m0^2 + m1^2)} = \sqrt{(0,05^2 + 0,08^2)}$ $= 0,09$		
н1780060	—	—	—	620 530,62	2 228 446,92	—				
н1780070	—	—	—	620 528,98	2 228 454,95	—				
н1781690	—	—	—	620 528,30	2 228 454,81	—				
н1781700	—	—	—	620 527,78	2 228 457,36	—				
н1781710	—	—	—	620 522,63	2 228 456,31	—				
н1781720	—	—	—	620 523,15	2 228 453,76	—				
н1780080	—	—	—	620 522,66	2 228 453,66	—				
н1780050	—	—	—	620 524,30	2 228 445,63	—				

2. Сведения о характеристиках объекта недвижимости с кадастровым номером 43:30:340404:456 :

№ п/п	Наименование характеристики	Значение характеристики
1	2	3
1.	Вид объекта недвижимости	Здание
2.	Ранее присвоенный государственный учетный номер (инвентарный) здания, сооружения, объекта незавершенного строительства	Инвентарный номер 8243, Кадастровый номер 43:30:340404:0001:8243/17/А

1	2	3
3.	Кадастровый номер земельного участка (земельных участков), в границах которого (которых) расположены здание, сооружение, объект незавершенного строительства	43:30:340404:1
4.	Уникальный учетный номер кадастрового квартала, в границах которого расположены здание, сооружение, объект незавершенного строительства	43:30:340404
5.	Адрес здания, сооружения, объекта незавершенного строительства	Российская Федерация, Кировская обл., Слободской м.р-н, Шестаковское с.п., с.Шестаково, ул.Колхозная, д.57
5.1.	Сведения о местоположении здания, сооружения, объекта незавершенного строительства (при отсутствии адреса) в структурированном в соответствии с федеральной информационной адресной системой виде	—
5.2.	Дополнительные сведения о местоположении	—
6.	Иные сведения	—

3. Пояснения к сведениям об объекте недвижимости с кадастровым номером 43:30:340404:456 :

1.	—
----	---

1. Сведения о характерных точках контура объекта недвижимости с кадастровым номером 43:30:340404:458 :

Система координат	<u>МСК-43</u>	Зона №	<u>2</u>
-------------------	---------------	--------	----------

Обозначение характерных точек границ	Содержатся в Едином государственном реестре недвижимости			Определены в ходе выполнения комплексных кадастровых работ			Метод определения координат	Формулы, примененные для расчета средней квадратической погрешности определения координат характерных точек (Mt), м, с подставленными в такие формулы значениями и итоговые (вычисленные) значения Mt, м
	координаты, м		Радиус, м	координаты, м		Радиус, м		
	X	Y	R	X	Y	R		
1	2	3	4	5	6	7	8	9
н1780090	—	—	—	620 234,03	2 228 521,47	—	Метод спутниковых геодезических измерений (определений)	$\sqrt{(m0^2 + m1^2)} = \sqrt{(0,05^2 + 0,08^2)} = 0,09$
н1780100	—	—	—	620 225,10	2 228 522,30	—		
н1780170	—	—	—	620 224,59	2 228 516,82	—		
н1780180	—	—	—	620 223,22	2 228 516,95	—		

1	2	3	4	5	6	7	8	9
н17801 90	—	—	—	620 222,96	2 228 514,14	—	Метод спутниковых геодезических измерений (определений)	$\sqrt{(m_0^2 + m_1^2)} = \sqrt{(0,05^2 + 0,08^2)} = 0,09$
н17802 00	—	—	—	620 224,38	2 228 514,01	—		
н17801 30	—	—	—	620 224,07	2 228 510,63	—		
н17801 40	—	—	—	620 232,90	2 228 509,81	—		
н17801 50	—	—	—	620 233,42	2 228 515,44	—		
н17801 60	—	—	—	620 233,47	2 228 515,44	—		
н17800 90	—	—	—	620 234,03	2 228 521,47	—		

2. Сведения о характеристиках объекта недвижимости с кадастровым номером 43:30:340404:458 :

№ п/п	Наименование характеристики	Значение характеристики
1	2	3
1.	Вид объекта недвижимости	Здание
2.	Ранее присвоенный государственный учетный номер (инвентарный) здания, сооружения, объекта незавершенного строительства	Инвентарный номер 9516, Кадастровый номер 43:30:340404:0290:9516/17/А
3.	Кадастровый номер земельного участка (земельных участков), в границах которого (которых) расположены здание, сооружение, объект незавершенного строительства	43:30:340404:290, 43:30:340404:289
4.	Уникальный учетный номер кадастрового квартала, в границах которого расположены здание, сооружение, объект незавершенного строительства	43:30:340404
5.	Адрес здания, сооружения, объекта незавершенного строительства	Российская Федерация, Кировская обл., Слободской м.р-н, Шестаковское с.п., с.Шестаково, ул.Поселковая, д.6
5.1.	Сведения о местоположении здания, сооружения, объекта незавершенного строительства (при отсутствии адреса) в структурированном в соответствии с федеральной информационной адресной системой виде	—
5.2.	Дополнительные сведения о местоположении	—
6.	Иные сведения	—

3. Пояснения к сведениям об объекте недвижимости с кадастровым номером 43:30:340404:458 :

1. —

1. Сведения о характерных точках контура объекта недвижимости с кадастровым номером 43:30:340404:460 :

Система координат МСК-43 Зона № 2

Обозначение характерных точек границ	Содержатся в Едином государственном реестре недвижимости			Определены в ходе выполнения комплексных кадастровых работ			Метод определения координат	Формулы, примененные для расчета средней квадратической погрешности определения координат характерных точек (Mt), м, с подставленными в такие формулы значениями и итоговые (вычисленные) значения Mt, м
	координаты, м		Радиус, м	координаты, м		Радиус, м		
	X	Y	R	X	Y	R		
1	2	3	4	5	6	7	8	9

43:30:340404:460(1)

н17802 1О	—	—	—	620 386,46	2 228 435,32	—	Метод спутниковых геодезических измерений (определений)	$\sqrt{(m0^2 + m1^2)} = \sqrt{(0,05^2 + 0,08^2)} = 0,09$
н17802 2О	—	—	—	620 393,29	2 228 435,77	—		
н17802 3О	—	—	—	620 395,74	2 228 435,93	—		
н17802 4О	—	—	—	620 395,24	2 228 443,55	—		
н17802 5О	—	—	—	620 385,96	2 228 442,94	—		
н17802 1О	—	—	—	620 386,46	2 228 435,32	—		

43:30:340404:460(2)

н17802 1О	—	—	—	620 386,46	2 228 435,32	—	Метод спутниковых геодезических измерений (определений)	$\sqrt{(m0^2 + m1^2)} = \sqrt{(0,05^2 + 0,08^2)} = 0,09$
н17802 2О	—	—	—	620 393,29	2 228 435,77	—		
н17802 6О	—	—	—	620 392,79	2 228 443,39	—		
н17802 5О	—	—	—	620 385,96	2 228 442,94	—		
н17802 1О	—	—	—	620 386,46	2 228 435,32	—		

2. Сведения о характеристиках объекта недвижимости с кадастровым номером 43:30:340404:460 :

№ п/п	Наименование характеристики	Значение характеристики
1	2	3
1.	Вид объекта недвижимости	Здание
2.	Ранее присвоенный государственный учетный номер (инвентарный) здания, сооружения, объекта незавершенного строительства	Инвентарный номер 11505, Инвентарный номер 11505/17, Кадастровый номер 43:30:340404:0266:11505/17/А
3.	Кадастровый номер земельного участка (земельных участков), в границах которого (которых) расположены здание, сооружение, объект незавершенного строительства	43:30:340404:266
4.	Уникальный учетный номер кадастрового квартала, в границах которого расположены здание, сооружение, объект незавершенного строительства	43:30:340404
5.	Адрес здания, сооружения, объекта незавершенного строительства	Российская Федерация, Кировская обл., Слободской м.р-н,Шестаковское с.п., с.Шестаково, ул.Колхозная, д.65
5.1.	Сведения о местоположении здания, сооружения, объекта незавершенного строительства (при отсутствии адреса) в структурированном в соответствии с федеральной информационной адресной системой виде	—
5.2.	Дополнительные сведения о местоположении	—
6.	Иные сведения	—

3. Пояснения к сведениям об объекте недвижимости с кадастровым номером 43:30:340404:460 :

1.	—
----	---

1. Сведения о характерных точках контура объекта недвижимости с кадастровым номером 43:30:340404:461 :

Система координат		МСК-43					Зона №	
							2	
Обозначение характерных точек границ	Содержатся в Едином государственном реестре недвижимости			Определены в ходе выполнения комплексных кадастровых работ			Метод определения координат	Формулы, примененные для расчета средней квадратической погрешности определения координат характерных точек (Mt), м, с подставленными в такие формулы значениями и итоговые (вычисленные) значения Mt, м
	координаты, м		Радиус, м	координаты, м		Радиус, м		
	X	Y	R	X	Y	R		
1	2	3	4	5	6	7	8	9
н1800560	—	—	—	619 774,02	2 228 366,75	—	Метод спутниковых геодезических измерений (определений)	$\sqrt{(m0^2 + m1^2)} = \sqrt{(0,05^2 + 0,08^2)} = 0,09$

1	2	3	4	5	6	7	8	9
н18005 70	—	—	—	619 774,02	2 228 359,65	—	Метод спутниковых геодезических измерений (определений)	$\sqrt{(m0^2 + m1^2)} = \sqrt{(0,05^2 + 0,08^2)} = 0,09$
н18005 80	—	—	619 779,77	2 228 359,65	—			
н18006 20	—	—	619 779,77	2 228 366,75	—			
н18005 60	—	—	619 774,02	2 228 366,75	—			

2. Сведения о характеристиках объекта недвижимости с кадастровым номером 43:30:340404:461 :

№ п/п	Наименование характеристики	Значение характеристики
1	2	3
1.	Вид объекта недвижимости	Здание
2.	Ранее присвоенный государственный учетный номер (инвентарный) здания, сооружения, объекта незавершенного строительства	Инвентарный номер 4184, Кадастровый номер 43:30:340404:0253:33:235:002:000002310:0100
3.	Кадастровый номер земельного участка (земельных участков), в границах которого (которых) расположены здание, сооружение, объект незавершенного строительства	43:30:340404:253
4.	Уникальный учетный номер кадастрового квартала, в границах которого расположены здание, сооружение, объект незавершенного строительства	43:30:340404
5.	Адрес здания, сооружения, объекта незавершенного строительства	Российская Федерация, Кировская обл., Слободской м.р-н., Шестаковское с.п., с. Шестаково, ул. Октябрьская, д. 10
5.1.	Сведения о местоположении здания, сооружения, объекта незавершенного строительства (при отсутствии адреса) в структурированном в соответствии с федеральной информационной адресной системой виде	—
5.2.	Дополнительные сведения о местоположении	—
6.	Иные сведения	—

3. Пояснения к сведениям об объекте недвижимости с кадастровым номером 43:30:340404:461 :

1.	—
----	---

1. Сведения о характерных точках контура объекта недвижимости с кадастровым номером 43:30:340404:462 :

Система координат		МСК-43					Зона №		2
Обозначение характерных точек границ	Содержатся в Едином государственном реестре недвижимости			Определены в ходе выполнения комплексных кадастровых работ			Метод определения координат	Формулы, примененные для расчета средней квадратической погрешности определения координат характерных точек (Mt), м, с подставленными в такие формулы значениями и итоговые (вычисленные) значения Mt, м	
	координаты, м		Радиус, м	координаты, м		Радиус, м			
	X	Y	R	X	Y	R			
1	2	3	4	5	6	7	8	9	
н1801530	—	—	—	620 597,77	2 228 706,93	—	Метод спутниковых геодезических измерений (определений)	$\sqrt{(m0^2 + m1^2)} = \sqrt{(0,05^2 + 0,08^2)}$ $= 0,09$	
н1801540	—	—	—	620 580,26	2 228 714,60	—			
н1801550	—	—	—	620 577,64	2 228 708,60	—			
н1801560	—	—	—	620 580,35	2 228 707,41	—			
н1801570	—	—	—	620 579,08	2 228 704,52	—			
н1801580	—	—	—	620 591,63	2 228 699,03	—			
н1801590	—	—	—	620 592,96	2 228 702,05	—			
н1801600	—	—	—	620 595,20	2 228 701,07	—			
н1801530	—	—	—	620 597,77	2 228 706,93	—			

2. Сведения о характеристиках объекта недвижимости с кадастровым номером 43:30:340404:462 :

№ п/п	Наименование характеристики	Значение характеристики
1	2	3
1.	Вид объекта недвижимости	Здание
2.	Ранее присвоенный государственный учетный номер (инвентарный) здания, сооружения, объекта незавершенного строительства	Инвентарный номер 17672, Кадастровый номер 43:30:340404:0042:17672/09/О

1	2	3
3.	Кадастровый номер земельного участка (земельных участков), в границах которого (которых) расположены здание, сооружение, объект незавершенного строительства	43:30:340404:42
4.	Уникальный учетный номер кадастрового квартала, в границах которого расположены здание, сооружение, объект незавершенного строительства	43:30:340404
5.	Адрес здания, сооружения, объекта незавершенного строительства	Российская Федерация, Кировская обл., Слободской м.р-н, шестаковское с.п., с.Шестаково
5.1.	Сведения о местоположении здания, сооружения, объекта незавершенного строительства (при отсутствии адреса) в структурированном в соответствии с федеральной информационной адресной системой виде	—
5.2.	Дополнительные сведения о местоположении	—
6.	Иные сведения	—

3. Пояснения к сведениям об объекте недвижимости с кадастровым номером 43:30:340404:462 :

1.	—
----	---

1. Сведения о характерных точках контура объекта недвижимости с кадастровым номером 43:30:340404:463 :

Система координат МСК-43 Зона № 2

Обозначение характерных точек границ	Содержатся в Едином государственном реестре недвижимости			Определены в ходе выполнения комплексных кадастровых работ			Метод определения координат	Формулы, примененные для расчета средней квадратической погрешности определения координат характерных точек (Mt), м, с подставленными в такие формулы значениями и итоговые (вычисленные) значения Mt, м
	координаты, м		Радиус, м	координаты, м		Радиус, м		
	X	Y	R	X	Y	R		
1	2	3	4	5	6	7	8	9
н1780270	—	—	—	619 947,39	2 228 526,34	—	Метод спутниковых геодезических измерений (определений)	$\sqrt{(m0^2 + m1^2)} = \sqrt{(0,05^2 + 0,08^2)} = 0,09$
н1780280	—	—	—	619 953,44	2 228 526,85	—		
н1780290	—	—	—	619 952,99	2 228 532,12	—		
н1780300	—	—	—	619 952,94	2 228 532,12	—		

1	2	3	4	5	6	7	8	9
н17803 1О	—	—	—	619 952,68	2 228 535,27	—	Метод спутниковых геодезических измерений (определений)	$\sqrt{(m_0^2 + m_1^2)} = \sqrt{(0,05^2 + 0,08^2)} = 0,09$
н17803 2О	—	—	—	619 946,73	2 228 534,76	—		
н17803 3О	—	—	—	619 945,32	2 228 534,64	—		
н17803 4О	—	—	—	619 945,62	2 228 531,15	—		
н17803 5О	—	—	—	619 947,02	2 228 531,27	—		
н17802 7О	—	—	—	619 947,39	2 228 526,34	—		

2. Сведения о характеристиках объекта недвижимости с кадастровым номером 43:30:340404:463 :

№ п/п	Наименование характеристики	Значение характеристики
1	2	3
1.	Вид объекта недвижимости	Здание
2.	Ранее присвоенный государственный учетный номер (инвентарный) здания, сооружения, объекта незавершенного строительства	Инвентарный номер 10106, Кадастровый номер 43:30:340404:0292:10106/17/А
3.	Кадастровый номер земельного участка (земельных участков), в границах которого (которых) расположены здание, сооружение, объект незавершенного строительства	43:30:340404:292
4.	Уникальный учетный номер кадастрового квартала, в границах которого расположены здание, сооружение, объект незавершенного строительства	43:30:340404
5.	Адрес здания, сооружения, объекта незавершенного строительства	Российская Федерация, Кировская обл., Слободской м.р-н, Шестаковское с.п., с.Шестаково, ул.Поселковая, д.23
5.1.	Сведения о местоположении здания, сооружения, объекта незавершенного строительства (при отсутствии адреса) в структурированном в соответствии с федеральной информационной адресной системой виде	—
5.2.	Дополнительные сведения о местоположении	—
6.	Иные сведения	—

3. Пояснения к сведениям об объекте недвижимости с кадастровым номером 43:30:340404:463 :

1.	—
----	---

1. Сведения о характерных точках контура объекта недвижимости с кадастровым номером 43:30:340404:465 :

Система координат <u>МСК-43</u>							Зона № <u>2</u>	
Обозначение характерных точек границ	Содержатся в Едином государственном реестре недвижимости			Определены в ходе выполнения комплексных кадастровых работ			Метод определения координат	Формулы, примененные для расчета средней квадратической погрешности определения координат характерных точек (Mt), м, с подставленными в такие формулы значениями и итоговые (вычисленные) значения Mt, м
	координаты, м		Радиус, м	координаты, м		Радиус, м		
	X	Y	R	X	Y	R		
1	2	3	4	5	6	7	8	9
н1780360	—	—	—	620 636,00	2 228 478,37	—	Метод спутниковых геодезических измерений (определений)	$\sqrt{(m0^2 + m1^2)} = \sqrt{(0,05^2 + 0,08^2)}$ $= 0,09$
н1780370	—	—	—	620 633,66	2 228 485,07	—		
н1780380	—	—	—	620 633,61	2 228 485,06	—		
н1780390	—	—	—	620 632,74	2 228 487,56	—		
н1780400	—	—	—	620 625,28	2 228 484,96	—		
н1780410	—	—	—	620 623,06	2 228 484,18	—		
н1780420	—	—	—	620 623,93	2 228 481,68	—		
н1780430	—	—	—	620 626,27	2 228 474,98	—		
н1780360	—	—	—	620 636,00	2 228 478,37	—		

2. Сведения о характеристиках объекта недвижимости с кадастровым номером 43:30:340404:465 :

№ п/п	Наименование характеристики	Значение характеристики
1	2	3
1.	Вид объекта недвижимости	Здание
2.	Ранее присвоенный государственный учетный номер (инвентарный) здания, сооружения, объекта незавершенного строительства	Инвентарный номер 6544, Кадастровый номер 43:30:340404:0276:6544/17/А

1	2	3
3.	Кадастровый номер земельного участка (земельных участков), в границах которого (которых) расположены здание, сооружение, объект незавершенного строительства	43:30:340404:276
4.	Уникальный учетный номер кадастрового квартала, в границах которого расположены здание, сооружение, объект незавершенного строительства	43:30:340404
5.	Адрес здания, сооружения, объекта незавершенного строительства	Российская Федерация, Кировская обл., Слободской м.р-н, Шестаковское с.п., с.Шестаково, ул.Колхозная, д.51
5.1.	Сведения о местоположении здания, сооружения, объекта незавершенного строительства (при отсутствии адреса) в структурированном в соответствии с федеральной информационной адресной системой виде	—
5.2.	Дополнительные сведения о местоположении	—
6.	Иные сведения	—

3. Пояснения к сведениям об объекте недвижимости с кадастровым номером 43:30:340404:465 :

1.	—
----	---

1. Сведения о характерных точках контура объекта недвижимости с кадастровым номером 43:30:340404:466 :

Система координат	<u>МСК-43</u>	Зона №	<u>2</u>
-------------------	---------------	--------	----------

Обозначение характерных точек границ	Содержатся в Едином государственном реестре недвижимости			Определены в ходе выполнения комплексных кадастровых работ			Метод определения координат	Формулы, примененные для расчета средней квадратической погрешности определения координат характерных точек (Mt), м, с подставленными в такие формулы значениями и итоговые (вычисленные) значения Mt, м
	координаты, м		Радиус, м	координаты, м		Радиус, м		
	X	Y	R	X	Y	R		
1	2	3	4	5	6	7	8	9
н1780440	—	—	—	619 930,25	2 228 348,36	—	Метод спутниковых геодезических измерений (определений)	$\sqrt{(m0^2 + m1^2)} = \sqrt{(0,05^2 + 0,08^2)}$ $= 0,09$
н1780450	—	—	—	619 937,47	2 228 349,86	—		
н1780460	—	—	—	619 935,90	2 228 357,45	—		
н1780470	—	—	—	619 935,78	2 228 357,43	—		

1	2	3	4	5	6	7	8	9
н17804 80	—	—	—	619 934,95	2 228 361,43	—	Метод спутниковых геодезических измерений (определений)	$\sqrt{(m0^2 + m1^2)} = \sqrt{(0,05^2 + 0,08^2)} = 0,09$
н17804 90	—	—	—	619 927,95	2 228 359,98	—		
н17805 00	—	—	—	619 927,96	2 228 359,93	—		
н17805 10	—	—	—	619 925,15	2 228 359,35	—		
н17805 20	—	—	—	619 926,23	2 228 354,12	—		
н17805 30	—	—	—	619 928,94	2 228 354,68	—		
н17804 40	—	—	—	619 930,25	2 228 348,36	—		

2. Сведения о характеристиках объекта недвижимости с кадастровым номером 43:30:340404:466 :

№ п/п	Наименование характеристики	Значение характеристики
1	2	3
1.	Вид объекта недвижимости	Здание
2.	Ранее присвоенный государственный учетный номер (инвентарный) здания, сооружения, объекта незавершенного строительства	Инвентарный номер 11315, Инвентарный номер 11315/17, Кадастровый номер 43:30:340404:302:11315/17/А
3.	Кадастровый номер земельного участка (земельных участков), в границах которого (которых) расположены здание, сооружение, объект незавершенного строительства	43:30:340404:302
4.	Уникальный учетный номер кадастрового квартала, в границах которого расположены здание, сооружение, объект незавершенного строительства	43:30:340404
5.	Адрес здания, сооружения, объекта незавершенного строительства	Российская Федерация, Кировская обл., Слободской м.р-н, Шестаковское с.п., с.Шестаково, ул.Колхозная, д.89
5.1.	Сведения о местоположении здания, сооружения, объекта незавершенного строительства (при отсутствии адреса) в структурированном в соответствии с федеральной информационной адресной системой виде	—
5.2.	Дополнительные сведения о местоположении	—
6.	Иные сведения	—

3. Пояснения к сведениям об объекте недвижимости с кадастровым номером 43:30:340404:466 :

1. —

1. Сведения о характерных точках контура объекта недвижимости с кадастровым номером 43:30:340404:467 :

Система координат МСК-43 Зона № 2

Обозначение характерных точек границ	Содержатся в Едином государственном реестре недвижимости			Определены в ходе выполнения комплексных кадастровых работ			Метод определения координат	Формулы, примененные для расчета средней квадратической погрешности определения координат характерных точек (Mt), м, с подставленными в такие формулы значениями и итоговые (вычисленные) значения Mt, м
	координаты, м		Радиус, м	координаты, м		Радиус, м		
	X	Y	R	X	Y	R		
1	2	3	4	5	6	7	8	9

43:30:340404:467(1)

н17793 00	—	—	—	620 115,83	2 228 619,50	—	Метод спутниковых геодезических измерений (определений)	$\sqrt{(m_0^2 + m_1^2)} = \sqrt{(0,05^2 + 0,08^2)} = 0,09$
н17793 10	—	—	—	620 116,52	2 228 623,72	—		
н17793 20	—	—	—	620 113,71	2 228 624,18	—		
н17792 90	—	—	—	620 113,02	2 228 619,96	—		
н17793 00	—	—	—	620 115,83	2 228 619,50	—		

43:30:340404:467(2)

н17792 60	—	—	—	620 104,80	2 228 632,81	—	Метод спутниковых геодезических измерений (определений)	$\sqrt{(m_0^2 + m_1^2)} = \sqrt{(0,05^2 + 0,08^2)} = 0,09$
н17792 70	—	—	—	620 104,31	2 228 629,80	—		
н17792 80	—	—	—	620 102,96	2 228 621,62	—		
н17792 90	—	—	—	620 113,02	2 228 619,96	—		
н17793 00	—	—	—	620 115,83	2 228 619,50	—		
н17793 10	—	—	—	620 116,52	2 228 623,72	—		

1	2	3	4	5	6	7	8	9
н17793 2О	—	—	—	620 113,71	2 228 624,18	—	Метод спутниковых геодезических измерений (определений)	$\sqrt{(m_0^2 + m_1^2)} = \sqrt{(0,05^2 + 0,08^2)} = 0,09$
н17793 3О	—	—	—	620 114,36	2 228 628,15	—		
н17793 4О	—	—	—	620 110,51	2 228 628,78	—		
н17793 5О	—	—	—	620 111,01	2 228 631,79	—		
н17792 6О	—	—	—	620 104,80	2 228 632,81	—		

2. Сведения о характеристиках объекта недвижимости с кадастровым номером 43:30:340404:467 :

№ п/п	Наименование характеристики	Значение характеристики
1	2	3
1.	Вид объекта недвижимости	Здание
2.	Ранее присвоенный государственный учетный номер (инвентарный) здания, сооружения, объекта незавершенного строительства	Инвентарный номер 3453, Инвентарный номер 3453/17, Кадастровый номер 43:30:340404:0186:3453/17/А
3.	Кадастровый номер земельного участка (земельных участков), в границах которого (которых) расположены здание, сооружение, объект незавершенного строительства	43:30:340404:186
4.	Уникальный учетный номер кадастрового квартала, в границах которого расположены здание, сооружение, объект незавершенного строительства	43:30:340404
5.	Адрес здания, сооружения, объекта незавершенного строительства	—
5.1.	Сведения о местоположении здания, сооружения, объекта незавершенного строительства (при отсутствии адреса) в структурированном в соответствии с федеральной информационной адресной системой виде	Российская Федерация, Кировская область, Слободской р-н, Шестаково с, Советская ул, д 20
5.2.	Дополнительные сведения о местоположении	—
6.	Иные сведения	—

3. Пояснения к сведениям об объекте недвижимости с кадастровым номером 43:30:340404:467 :

1.	—
----	---

1. Сведения о характерных точках контура объекта недвижимости с кадастровым номером 43:30:340404:468 :

Система координат <u>МСК-43</u>							Зона № <u>2</u>	
Обозначение характерных точек границ	Содержатся в Едином государственном реестре недвижимости			Определены в ходе выполнения комплексных кадастровых работ			Метод определения координат	Формулы, примененные для расчета средней квадратической погрешности определения координат характерных точек (Mt), м, с подставленными в такие формулы значениями и итоговые (вычисленные) значения Mt, м
	координаты, м		Радиус, м	координаты, м		Радиус, м		
	X	Y	R	X	Y	R		
1	2	3	4	5	6	7	8	9
н18002 2О	—	—	—	620 169,25	2 228 549,18	—	Метод спутниковых геодезических измерений (определений)	$\sqrt{(m0^2 + m1^2)} = \sqrt{(0,05^2 + 0,08^2)}$ $= 0,09$
н18002 3О	—	—	—	620 176,93	2 228 548,40	—		
н18002 4О	—	—	—	620 177,55	2 228 554,47	—		
н18002 5О	—	—	—	620 177,50	2 228 554,48	—		
н18002 6О	—	—	—	620 178,00	2 228 559,34	—		
н18002 7О	—	—	—	620 170,42	2 228 560,12	—		
н18003 0О	—	—	—	620 170,22	2 228 558,21	—		
н18003 1О	—	—	—	620 169,27	2 228 558,31	—		
н18003 2О	—	—	—	620 169,07	2 228 556,35	—		
н18003 3О	—	—	—	620 170,02	2 228 556,25	—		
н18002 8О	—	—	—	620 169,92	2 228 555,25	—		
н18002 9О	—	—	—	620 169,87	2 228 555,26	—		
н18002 2О	—	—	—	620 169,25	2 228 549,18	—		

2. Сведения о характеристиках объекта недвижимости с кадастровым номером 43:30:340404:468 :

№ п/п	Наименование характеристики	Значение характеристики
1	2	3
1.	Вид объекта недвижимости	Здание
2.	Ранее присвоенный государственный учетный номер (инвентарный) здания, сооружения, объекта незавершенного строительства	Инвентарный номер 11867, Инвентарный номер 11867/17, Кадастровый номер 43:30:340404:293:11867/17/A
3.	Кадастровый номер земельного участка (земельных участков), в границах которого (которых) расположены здание, сооружение, объект незавершенного строительства	43:30:340404:293
4.	Уникальный учетный номер кадастрового квартала, в границах которого расположены здание, сооружение, объект незавершенного строительства	43:30:340404
5.	Адрес здания, сооружения, объекта незавершенного строительства	Российская Федерация, Кировская обл., Слободской м.р-н,Шестаковское с.п., с.Шестаково, ул.Поселковая, д.9
5.1.	Сведения о местоположении здания, сооружения, объекта незавершенного строительства (при отсутствии адреса) в структурированном в соответствии с федеральной информационной адресной системой виде	—
5.2.	Дополнительные сведения о местоположении	—
6.	Иные сведения	—

3. Пояснения к сведениям об объекте недвижимости с кадастровым номером 43:30:340404:468 :

1.	—
----	---

1. Сведения о характерных точках контура объекта недвижимости с кадастровым номером 43:30:340404:469 :

Система координат		МСК-43					Зона №	
							2	
Обозначение характерных точек границ	Содержатся в Едином государственном реестре недвижимости			Определены в ходе выполнения комплексных кадастровых работ			Метод определения координат	Формулы, примененные для расчета средней квадратической погрешности определения координат характерных точек (Mt), м, с подставленными в такие формулы значениями и итоговые (вычисленные) значения Mt, м
	координаты, м		Радиус, м	координаты, м		Радиус, м		
	X	Y	R	X	Y	R		
1	2	3	4	5	6	7	8	9
n17784 20	—	—	—	619 996,68	2 228 529,38	—	Метод спутниковых геодезических измерений (определений)	$\sqrt{(m0^2 + m1^2)} = \sqrt{(0,05^2 + 0,08^2)} = 0,09$

1	2	3	4	5	6	7	8	9
н17784 3О	—	—	—	620 002,90	2 228 529,97	—	Метод спутниковых геодезических измерений (определений)	$\sqrt{(m_0^2 + m_1^2)} = \sqrt{(0,05^2 + 0,08^2)} = 0,09$
н17784 5О	—	—	—	620 001,96	2 228 539,92	—		
н17784 6О	—	—	—	619 997,19	2 228 539,47	—		
н17784 7О	—	—	—	619 995,86	2 228 537,82	—		
н17784 8О	—	—	—	619 994,35	2 228 537,67	—		
н17784 9О	—	—	—	619 994,46	2 228 536,45	—		
н17785 0О	—	—	—	619 996,00	2 228 536,59	—		
н17784 2О	—	—	—	619 996,68	2 228 529,38	—		

2. Сведения о характеристиках объекта недвижимости с кадастровым номером 43:30:340404:469 :

№ п/п	Наименование характеристики	Значение характеристики
1	2	3
1.	Вид объекта недвижимости	Здание
2.	Ранее присвоенный государственный учетный номер (инвентарный) здания, сооружения, объекта незавершенного строительства	Инвентарный номер 10337, Кадастровый номер 43:30:340404:0194:10337/17/А
3.	Кадастровый номер земельного участка (земельных участков), в границах которого (которых) расположены здание, сооружение, объект незавершенного строительства	43:30:340404:194
4.	Уникальный учетный номер кадастрового квартала, в границах которого расположены здание, сооружение, объект незавершенного строительства	43:30:340404

1	2	3
5.	Адрес здания, сооружения, объекта незавершенного строительства	Российская Федерация, Кировская обл., Слободской м.р-н., Шестаковское с.п., с.Шестаково, ул.Поселковая, д.19
5.1.	Сведения о местоположении здания, сооружения, объекта незавершенного строительства (при отсутствии адреса) в структурированном в соответствии с федеральной информационной адресной системой виде	—
5.2.	Дополнительные сведения о местоположении	—
6.	Иные сведения	—

3. Пояснения к сведениям об объекте недвижимости с кадастровым номером 43:30:340404:469 :

1.	—
----	---

1. Сведения о характерных точках контура объекта недвижимости с кадастровым номером 43:30:340404:470 :

Система координат		МСК-43					Зона №		2
Обозначение характерных точек границ	Содержатся в Едином государственном реестре недвижимости			Определены в ходе выполнения комплексных кадастровых работ			Метод определения координат	Формулы, примененные для расчета средней квадратической погрешности определения координат характерных точек (Mt), м, с подставленными в такие формулы значениями и итоговые (вычисленные) значения Mt, м	
	координаты, м		Радиус, м	координаты, м		Радиус, м			
	X	Y	R	X	Y	R			
1	2	3	4	5	6	7	8	9	
н1780540	—	—	—	620 141,38	2 228 529,55	—	Метод спутниковых геодезических измерений (определений)	$\sqrt{(m0^2 + m1^2)} = \sqrt{(0,05^2 + 0,08^2)} = 0,09$	
н1780550	—	—	—	620 136,35	2 228 530,39	—			
н1780560	—	—	—	620 135,10	2 228 522,90	—			
н1780570	—	—	—	620 135,15	2 228 522,89	—			
н1780580	—	—	—	620 134,68	2 228 520,07	—			
н1780590	—	—	—	620 139,62	2 228 519,25	—			
н1780600	—	—	—	620 140,09	2 228 522,07	—			

1	2	3	4	5	6	7	8	9
н17806 1О	—	—	—	620 140,13	2 228 522,06	—	Метод спутниковых геодезических измерений (определений)	$\sqrt{(m0^2 + m1^2)} = \sqrt{(0,05^2 + 0,08^2)} = 0,09$
н17805 4О	—	—	—	620 141,38	2 228 529,55	—		

2. Сведения о характеристиках объекта недвижимости с кадастровым номером 43:30:340404:470 :

№ п/п	Наименование характеристики	Значение характеристики
1	2	3
1.	Вид объекта недвижимости	Здание
2.	Ранее присвоенный государственный учетный номер (инвентарный) здания, сооружения, объекта незавершенного строительства	Инвентарный номер 11120, Инвентарный номер 11120/17, Кадастровый номер 43:30:340404:0191:11120/17/А
3.	Кадастровый номер земельного участка (земельных участков), в границах которого (которых) расположены здание, сооружение, объект незавершенного строительства	43:30:340404:191
4.	Уникальный учетный номер кадастрового квартала, в границах которого расположены здание, сооружение, объект незавершенного строительства	43:30:340404
5.	Адрес здания, сооружения, объекта незавершенного строительства	Российская Федерация, Кировская обл., Слободской м.р-н,Шестаковское с.п., с.Шестаково, ул.Поселковая, д.10
5.1.	Сведения о местоположении здания, сооружения, объекта незавершенного строительства (при отсутствии адреса) в структурированном в соответствии с федеральной информационной адресной системой виде	—
5.2.	Дополнительные сведения о местоположении	—
6.	Иные сведения	—

3. Пояснения к сведениям об объекте недвижимости с кадастровым номером 43:30:340404:470 :

1.	—
----	---

1. Сведения о характерных точках контура объекта недвижимости с кадастровым номером 43:30:340404:471 :

Система координат		МСК-43					Зона № <u>2</u>	
Обозначение характерных точек границ	Содержатся в Едином государственном реестре недвижимости			Определены в ходе выполнения комплексных кадастровых работ			Метод определения координат	Формулы, примененные для расчета средней квадратической погрешности определения координат характерных точек (Mt), м, с подставленными в такие формулы значениями и итоговые (вычисленные) значения Mt, м
	координаты, м		Радиус, м	координаты, м		Радиус, м		
	X	Y	R	X	Y	R		
1	2	3	4	5	6	7	8	9
н17806 2О	—	—	—	619 765,98	2 228 704,09	—	Метод спутниковых геодезических измерений (определений)	$\sqrt{(m0^2 + m1^2)} = \sqrt{(0,05^2 + 0,08^2)}$ $= 0,09$
н17806 3О	—	—	—	619 764,39	2 228 696,66	—		
н17806 5О	—	—	—	619 773,39	2 228 694,73	—		
н17806 6О	—	—	—	619 774,98	2 228 702,17	—		
н17806 2О	—	—	—	619 765,98	2 228 704,09	—		

2. Сведения о характеристиках объекта недвижимости с кадастровым номером 43:30:340404:471 :

№ п/п	Наименование характеристики	Значение характеристики
1	2	3
1.	Вид объекта недвижимости	Здание
2.	Ранее присвоенный государственный учетный номер (инвентарный) здания, сооружения, объекта незавершенного строительства	Инвентарный номер 6136, Инвентарный номер 6136/17, Кадастровый номер 43:30:340404:330:6136/17/A
3.	Кадастровый номер земельного участка (земельных участков), в границах которого (которых) расположены здание, сооружение, объект незавершенного строительства	43:30:340404:330
4.	Уникальный учетный номер кадастрового квартала, в границах которого расположены здание, сооружение, объект незавершенного строительства	43:30:340404

1	2	3
5.	Адрес здания, сооружения, объекта незавершенного строительства	Российская Федерация, Кировская обл., Слободской м.р-н, Шестаковское с.п., с.Шестаково, ул.Советская, д.40
5.1.	Сведения о местоположении здания, сооружения, объекта незавершенного строительства (при отсутствии адреса) в структурированном в соответствии с федеральной информационной адресной системой виде	—
5.2.	Дополнительные сведения о местоположении	—
6.	Иные сведения	—

3. Пояснения к сведениям об объекте недвижимости с кадастровым номером 43:30:340404:471 :

1.	—
----	---

1. Сведения о характерных точках контура объекта недвижимости с кадастровым номером 43:30:340404:472 :

Система координат	<u>МСК-43</u>	Зона №	<u>2</u>
-------------------	---------------	--------	----------

Обозначение характерных точек границ	Содержатся в Едином государственном реестре недвижимости			Определены в ходе выполнения комплексных кадастровых работ			Метод определения координат	Формулы, примененные для расчета средней квадратической погрешности определения координат характерных точек (Mt), м, с подставленными в такие формулы значениями и итоговые (вычисленные) значения Mt, м
	координаты, м		Радиус, м	координаты, м		Радиус, м		
	X	Y	R	X	Y	R		
1	2	3	4	5	6	7	8	9
н1780670	—	—	—	620 253,46	2 228 398,13	—	Метод спутниковых геодезических измерений (определений)	$\sqrt{(m0^2 + m1^2)} = \sqrt{(0,05^2 + 0,08^2)} = 0,09$
н1780680	—	—	—	620 261,17	2 228 399,30	—		
н1780690	—	—	—	620 260,33	2 228 404,88	—		
н1780700	—	—	—	620 259,50	2 228 410,38	—		
н1780710	—	—	—	620 251,78	2 228 409,21	—		
н1780670	—	—	—	620 253,46	2 228 398,13	—		

2. Сведения о характеристиках объекта недвижимости с кадастровым номером 43:30:340404:472 :

№ п/п	Наименование характеристики	Значение характеристики
-------	-----------------------------	-------------------------

1	2	3
1.	Вид объекта недвижимости	Здание
2.	Ранее присвоенный государственный учетный номер (инвентарный) здания, сооружения, объекта незавершенного строительства	Инвентарный номер 7553, Инвентарный номер 7553/17, Кадастровый номер 43:30:340404:0273:7553/17/А
3.	Кадастровый номер земельного участка (земельных участков), в границах которого (которых) расположены здание, сооружение, объект незавершенного строительства	43:30:340404:273
4.	Уникальный учетный номер кадастрового квартала, в границах которого расположены здание, сооружение, объект незавершенного строительства	43:30:340404
5.	Адрес здания, сооружения, объекта незавершенного строительства	Российская Федерация, Кировская обл., Слободской м.р-н., Шестаковское с.п., с.Шестаково, ул.Колхозная, д.71
5.1.	Сведения о местоположении здания, сооружения, объекта незавершенного строительства (при отсутствии адреса) в структурированном в соответствии с федеральной информационной адресной системой виде	—
5.2.	Дополнительные сведения о местоположении	—
6.	Иные сведения	—

3. Пояснения к сведениям об объекте недвижимости с кадастровым номером 43:30:340404:472 :

1. —

1. Сведения о характерных точках контура объекта недвижимости с кадастровым номером 43:30:340404:473 :

Система координат МСК-43 Зона № 2

Обозначение характерных точек границ	Содержатся в Едином государственном реестре недвижимости			Определены в ходе выполнения комплексных кадастровых работ			Метод определения координат	Формулы, примененные для расчета средней квадратической погрешности определения координат характерных точек (Mt), м, с подставленными в такие формулы значениями и итоговые (вычисленные) значения Mt, м
	координаты, м		Радиус, м	координаты, м		Радиус, м		
	X	Y	R	X	Y	R		
1	2	3	4	5	6	7	8	9
н17807 2О	—	—	—	620 235,11	2 228 540,37	—	Метод спутниковых геодезических измерений (определений)	$\sqrt{(m0^2 + m1^2)} = \sqrt{(0,05^2 + 0,08^2)}$ $= 0,09$
н17807 3О	—	—	—	620 238,44	2 228 540,07	—		

1	2	3	4	5	6	7	8	9
н17807 40	—	—	—	620 238,82	2 228 544,35	—	Метод спутниковых геодезических измерений (определений)	$\sqrt{(m0^2 + m1^2)} = \sqrt{(0,05^2 + 0,08^2)}$ = 0,09
н17807 50	—	—	—	620 238,77	2 228 544,35	—		
н17807 60	—	—	—	620 238,96	2 228 546,50	—		
н17807 70	—	—	—	620 235,73	2 228 546,79	—		
н17807 80	—	—	—	620 235,54	2 228 544,64	—		
н17807 90	—	—	—	620 235,49	2 228 544,64	—		
н17807 20	—	—	—	620 235,11	2 228 540,37	—		

2. Сведения о характеристиках объекта недвижимости с кадастровым номером 43:30:340404:473 :

№ п/п	Наименование характеристики	Значение характеристики
1	2	3
1.	Вид объекта недвижимости	Здание
2.	Ранее присвоенный государственный учетный номер (инвентарный) здания, сооружения, объекта незавершенного строительства	Инвентарный номер 9948, Кадастровый номер 43:30:340404:0243:9948/17/А
3.	Кадастровый номер земельного участка (земельных участков), в границах которого (которых) расположены здание, сооружение, объект незавершенного строительства	43:30:340404:243
4.	Уникальный учетный номер кадастрового квартала, в границах которого расположены здание, сооружение, объект незавершенного строительства	43:30:340404
5.	Адрес здания, сооружения, объекта незавершенного строительства	Российская Федерация, Кировская обл., Слободской м.р-н,Шестаковское с.п., с.Шестаково, ул.Поселковая, д.5
5.1.	Сведения о местоположении здания, сооружения, объекта незавершенного строительства (при отсутствии адреса) в структурированном в соответствии с федеральной информационной адресной системой виде	—
5.2.	Дополнительные сведения о местоположении	—
6.	Иные сведения	—

3. Пояснения к сведениям об объекте недвижимости с кадастровым номером 43:30:340404:473 :

1. —

1. Сведения о характерных точках контура объекта недвижимости с кадастровым номером 43:30:340404:474 :

Система координат МСК-43 Зона № 2

Обозначение характерных точек границ	Содержатся в Едином государственном реестре недвижимости			Определены в ходе выполнения комплексных кадастровых работ			Метод определения координат	Формулы, примененные для расчета средней квадратической погрешности определения координат характерных точек (Mt), м, с подставленными в такие формулы значениями и итоговые (вычисленные) значения Mt, м
	координаты, м		Радиус, м	координаты, м		Радиус, м		
	X	Y	R	X	Y	R		
1	2	3	4	5	6	7	8	9
н1780800	—	—	—	619 884,34	2 228 606,75	—	Метод спутниковых геодезических измерений (определений)	$\sqrt{(m0^2 + m1^2)} = \sqrt{(0,05^2 + 0,08^2)}$ $= 0,09$
н1780810	—	—	—	619 882,67	2 228 598,50	—		
н1780830	—	—	—	619 890,82	2 228 596,85	—		
н1780850	—	—	—	619 891,67	2 228 601,07	—		
н1780860	—	—	—	619 893,53	2 228 600,70	—		
н1780870	—	—	—	619 894,05	2 228 603,26	—		
н1780880	—	—	—	619 892,19	2 228 603,63	—		
н1780840	—	—	—	619 892,49	2 228 605,10	—		
н1780800	—	—	—	619 884,34	2 228 606,75	—		

2. Сведения о характеристиках объекта недвижимости с кадастровым номером 43:30:340404:474 :

№ п/п	Наименование характеристики	Значение характеристики
1	2	3
1.	Вид объекта недвижимости	Здание

1	2	3
2.	Ранее присвоенный государственный учетный номер (инвентарный) здания, сооружения, объекта незавершенного строительства	Инвентарный номер 10745/17, Инвентарный номер 10748/17, Кадастровый номер 43:30:340404:0172:10748/17/А
3.	Кадастровый номер земельного участка (земельных участков), в границах которого (которых) расположены здание, сооружение, объект незавершенного строительства	43:30:340404:172
4.	Уникальный учетный номер кадастрового квартала, в границах которого расположены здание, сооружение, объект незавершенного строительства	43:30:340404
5.	Адрес здания, сооружения, объекта незавершенного строительства	Российская Федерация, Кировская обл., Слободской м.р-н,Шестаковское с.п., с.Шестаково, ул.Полевая, д.4
5.1.	Сведения о местоположении здания, сооружения, объекта незавершенного строительства (при отсутствии адреса) в структурированном в соответствии с федеральной информационной адресной системой виде	—
5.2.	Дополнительные сведения о местоположении	—
6.	Иные сведения	—

3. Пояснения к сведениям об объекте недвижимости с кадастровым номером 43:30:340404:474 :

1.	—
----	---

1. Сведения о характерных точках контура объекта недвижимости с кадастровым номером 43:30:340404:481 :

Система координат МСК-43 Зона № 2

Обозначение характерных точек границ	Содержатся в Едином государственном реестре недвижимости			Определены в ходе выполнения комплексных кадастровых работ			Метод определения координат	Формулы, примененные для расчета средней квадратической погрешности определения координат характерных точек (Mt), м, с подставленными в такие формулы значениями и итоговые (вычисленные) значения Mt, м
	координаты, м		Радиус, м	координаты, м		Радиус, м		
	X	Y	R	X	Y	R		
1	2	3	4	5	6	7	8	9

43:30:340404:481(1)

н18003 40	—	—	—	620 699,63	2 228 571,79	—	Метод спутниковых геодезических измерений (определений)	$\sqrt{(m0^2 + m1^2)} = \sqrt{(0,05^2 + 0,08^2)} = 0,09$
н18003 50	—	—	—	620 693,96	2 228 583,32	—		

1	2	3	4	5	6	7	8	9
н18003 60	—	—	—	620 689,52	2 228 581,14	—	Метод спутниковых геодезических измерений (определений)	$\sqrt{(m_0^2 + m_1^2)} = \sqrt{(0,05^2 + 0,08^2)}$ $= 0,09$
н18003 70	—	—	—	620 688,67	2 228 582,88	—		
н18003 80	—	—	—	620 685,10	2 228 581,13	—		
н18003 90	—	—	—	620 685,95	2 228 579,39	—		
н18004 00	—	—	—	620 668,83	2 228 570,97	—		
н18004 10	—	—	—	620 674,50	2 228 559,44	—		
н18004 20	—	—	—	620 691,37	2 228 567,73	—		
н18004 30	—	—	—	620 692,02	2 228 566,41	—		
н18004 40	—	—	—	620 695,79	2 228 568,27	—		
н18004 50	—	—	—	620 695,14	2 228 569,58	—		
н18003 40	—	—	—	620 699,63	2 228 571,79	—		
43:30:340404:481(2)								
н18003 40	—	—	—	620 699,63	2 228 571,79	—	Метод спутниковых геодезических измерений (определений)	$\sqrt{(m_0^2 + m_1^2)} = \sqrt{(0,05^2 + 0,08^2)}$ $= 0,09$
н18003 50	—	—	—	620 693,96	2 228 583,32	—		
н18003 60	—	—	—	620 689,52	2 228 581,14	—		
н18003 70	—	—	—	620 688,67	2 228 582,88	—		
н18003 80	—	—	—	620 685,10	2 228 581,13	—		
н18003 90	—	—	—	620 685,95	2 228 579,39	—		

1	2	3	4	5	6	7	8	9
н18004 00	—	—	—	620 668,83	2 228 570,97	—	Метод спутниковых геодезических измерений (определений)	$\sqrt{(m0^2 + m1^2)} = \sqrt{(0,05^2 + 0,08^2)} = 0,09$
н18004 10	—	—	—	620 674,50	2 228 559,44	—		
н18004 20	—	—	—	620 691,37	2 228 567,73	—		
н18004 60	—	—	—	620 690,85	2 228 568,79	—		
н18004 70	—	—	—	620 694,62	2 228 570,64	—		
н18004 50	—	—	—	620 695,14	2 228 569,58	—		
н18003 40	—	—	—	620 699,63	2 228 571,79	—		

2. Сведения о характеристиках объекта недвижимости с кадастровым номером 43:30:340404:481 :

№ п/п	Наименование характеристики	Значение характеристики
1	2	3
1.	Вид объекта недвижимости	Здание
2.	Ранее присвоенный государственный учетный номер (инвентарный) здания, сооружения, объекта незавершенного строительства	Инвентарный номер 33:235:002:0000074400, Инвентарный номер 744, Кадастровый номер 43:30:340404:206:33:235:002:0000074400:0100
3.	Кадастровый номер земельного участка (земельных участков), в границах которого (которых) расположены здание, сооружение, объект незавершенного строительства	43:30:340404:206
4.	Уникальный учетный номер кадастрового квартала, в границах которого расположены здание, сооружение, объект незавершенного строительства	43:30:340404
5.	Адрес здания, сооружения, объекта незавершенного строительства	Российская Федерация, Кировская обл., Слободской м.р-н, Шестаковское с.п., с.Шестаково, ул.Советская, д.3
5.1.	Сведения о местоположении здания, сооружения, объекта незавершенного строительства (при отсутствии адреса) в структурированном в соответствии с федеральной информационной адресной системой виде	—
5.2.	Дополнительные сведения о местоположении	—
6.	Иные сведения	—

3. Пояснения к сведениям об объекте недвижимости с кадастровым номером 43:30:340404:481 :

1. —

1. Сведения о характерных точках контура объекта недвижимости с кадастровым номером 43:30:340404:483 :

Система координат МСК-43 Зона № 2

Обозначение характерных точек границ	Содержатся в Едином государственном реестре недвижимости			Определены в ходе выполнения комплексных кадастровых работ			Метод определения координат	Формулы, примененные для расчета средней квадратической погрешности определения координат характерных точек (Mt), м, с подставленными в такие формулы значениями и итоговые (вычисленные) значения Mt, м
	координаты, м		Радиус, м	координаты, м		Радиус, м		
	X	Y	R	X	Y	R		
1	2	3	4	5	6	7	8	9
н1780890	—	—	—	620 108,07	2 228 553,95	—	Метод спутниковых геодезических измерений (определений)	$\sqrt{(m0^2 + m1^2)} = \sqrt{(0,05^2 + 0,08^2)}$ $= 0,09$
н1780900	—	—	—	620 114,01	2 228 553,14	—		
н1780910	—	—	—	620 114,75	2 228 558,53	—		
н1780920	—	—	—	620 115,15	2 228 561,46	—		
н1780930	—	—	—	620 109,20	2 228 562,27	—		
н1780940	—	—	—	620 106,68	2 228 562,62	—		
н1780950	—	—	—	620 106,11	2 228 558,47	—		
н1780960	—	—	—	620 108,64	2 228 558,13	—		
н1780890	—	—	—	620 108,07	2 228 553,95	—		

2. Сведения о характеристиках объекта недвижимости с кадастровым номером 43:30:340404:483 :

№ п/п	Наименование характеристики	Значение характеристики
1	2	3
1.	Вид объекта недвижимости	Здание

1	2	3
2.	Ранее присвоенный государственный учетный номер (инвентарный) здания, сооружения, объекта незавершенного строительства	Инвентарный номер 3716, Кадастровый номер 43:30:172601:000:3716/17/А
3.	Кадастровый номер земельного участка (земельных участков), в границах которого (которых) расположены здание, сооружение, объект незавершенного строительства	43:30:340404:181
4.	Уникальный учетный номер кадастрового квартала, в границах которого расположены здание, сооружение, объект незавершенного строительства	43:30:340404
5.	Адрес здания, сооружения, объекта незавершенного строительства	Российская Федерация, Кировская обл., Слободской м.р-н.,Шестаковское с.п., с.Шестаково, ул.Поселковая, д.13
5.1.	Сведения о местоположении здания, сооружения, объекта незавершенного строительства (при отсутствии адреса) в структурированном в соответствии с федеральной информационной адресной системой виде	—
5.2.	Дополнительные сведения о местоположении	—
6.	Иные сведения	—

3. Пояснения к сведениям об объекте недвижимости с кадастровым номером 43:30:340404:483 :

1.	—
----	---

1. Сведения о характерных точках контура объекта недвижимости с кадастровым номером 43:30:340404:484 :

Система координат <u>МСК-43</u>		Зона № <u>2</u>						
Обозначение характерных точек границ	Содержатся в Едином государственном реестре недвижимости		Определены в ходе выполнения комплексных кадастровых работ			Метод определения координат	Формулы, примененные для расчета средней квадратической погрешности определения координат характерных точек (Mt), м, с подставленными в такие формулы значениями и итоговые (вычисленные) значения Mt, м	
	координаты, м		координаты, м		Радиус, м			
	X	Y	X	Y	R			
1	2	3	4	5	6	7	8	9
н17996 20	—	—	—	620 640,28	2 228 559,21	—	Метод спутниковых геодезических измерений (определений)	$\sqrt{(m0^2 + m1^2)} = \sqrt{(0,05^2 + 0,08^2)}$ $= 0,09$
н17996 40	—	—	—	620 638,60	2 228 550,36	—		
н17996 50	—	—	—	620 645,79	2 228 549,00	—		

1	2	3	4	5	6	7	8	9
н17996 7О	—	—	—	620 646,66	2 228 553,57	—	Метод спутниковых геодезических измерений (определений)	$\sqrt{(m_0^2 + m_1^2)} = \sqrt{(0,05^2 + 0,08^2)} = 0,09$
н17996 8О	—	—	—	620 648,39	2 228 553,23	—		
н17996 9О	—	—	—	620 649,21	2 228 557,51	—		
н17996 6О	—	—	—	620 647,47	2 228 557,84	—		
н17996 2О	—	—	—	620 640,28	2 228 559,21	—		

2. Сведения о характеристиках объекта недвижимости с кадастровым номером 43:30:340404:484 :

№ п/п	Наименование характеристики	Значение характеристики
1	2	3
1.	Вид объекта недвижимости	Здание
2.	Ранее присвоенный государственный учетный номер (инвентарный) здания, сооружения, объекта незавершенного строительства	Инвентарный номер 3811, Кадастровый номер 43:30:172601:0000:3811/17/А
3.	Кадастровый номер земельного участка (земельных участков), в границах которого (которых) расположены здание, сооружение, объект незавершенного строительства	43:30:340404:305
4.	Уникальный учетный номер кадастрового квартала, в границах которого расположены здание, сооружение, объект незавершенного строительства	43:30:340404
5.	Адрес здания, сооружения, объекта незавершенного строительства	Российская Федерация, Кировская обл., Слободской м.р-н., Шестаковское с.п., с.Шестаково, ул. Советская, д. 5
5.1.	Сведения о местоположении здания, сооружения, объекта незавершенного строительства (при отсутствии адреса) в структурированном в соответствии с федеральной информационной адресной системой виде	—
5.2.	Дополнительные сведения о местоположении	—
6.	Иные сведения	—

3. Пояснения к сведениям об объекте недвижимости с кадастровым номером 43:30:340404:484 :

1.	—
----	---

1. Сведения о характерных точках контура объекта недвижимости с кадастровым номером 43:30:340404:485 :

Система координат		МСК-43					Зона № <u>2</u>	
Обозначение характерных точек границ	Содержатся в Едином государственном реестре недвижимости			Определены в ходе выполнения комплексных кадастровых работ			Метод определения координат	Формулы, примененные для расчета средней квадратической погрешности определения координат характерных точек (Mt), м, с подставленными в такие формулы значениями и итоговые (вычисленные) значения Mt, м
	координаты, м		Радиус, м	координаты, м		Радиус, м		
	X	Y	R	X	Y	R		
1	2	3	4	5	6	7	8	9
н17792 2О	—	—	—	620 312,20	2 228 592,65	—	Метод спутниковых геодезических измерений (определений)	$\sqrt{(m0^2 + m1^2)} = \sqrt{(0,05^2 + 0,08^2)}$ $= 0,09$
н17792 3О	—	—	—	620 311,03	2 228 587,12	—		
н17792 4О	—	—	—	620 319,59	2 228 585,30	—		
н17792 5О	—	—	—	620 320,76	2 228 590,83	—		
н17792 2О	—	—	—	620 312,20	2 228 592,65	—		

2. Сведения о характеристиках объекта недвижимости с кадастровым номером 43:30:340404:485 :

№ п/п	Наименование характеристики	Значение характеристики
1	2	3
1.	Вид объекта недвижимости	Здание
2.	Ранее присвоенный государственный учетный номер (инвентарный) здания, сооружения, объекта незавершенного строительства	Инвентарный номер 308, Инвентарный номер 33:325:002:000003080, Кадастровый номер 43:30:340404:0056:33:235:002:000003080:0100
3.	Кадастровый номер земельного участка (земельных участков), в границах которого (которых) расположены здание, сооружение, объект незавершенного строительства	43:30:340404:56
4.	Уникальный учетный номер кадастрового квартала, в границах которого расположены здание, сооружение, объект незавершенного строительства	43:30:340404

1	2	3
5.	Адрес здания, сооружения, объекта незавершенного строительства	Российская Федерация, Кировская обл., Слободской м.р-н.,Шестаковское с.п., с.Шестаково, ул.Советская, д.14а
5.1.	Сведения о местоположении здания, сооружения, объекта незавершенного строительства (при отсутствии адреса) в структурированном в соответствии с федеральной информационной адресной системой виде	—
5.2.	Дополнительные сведения о местоположении	—
6.	Иные сведения	—

3. Пояснения к сведениям об объекте недвижимости с кадастровым номером 43:30:340404:485 :

1.	—
----	---

1. Сведения о характерных точках контура объекта недвижимости с кадастровым номером 43:30:340404:519 :

Система координат	<u>МСК-43</u>	Зона №	<u>2</u>
-------------------	---------------	--------	----------

Обозначение характерных точек границ	Содержатся в Едином государственном реестре недвижимости			Определены в ходе выполнения комплексных кадастровых работ			Метод определения координат	Формулы, примененные для расчета средней квадратической погрешности определения координат характерных точек (Mt), м, с подставленными в такие формулы значениями и итоговые (вычисленные) значения Mt, м
	координаты, м		Радиус, м	координаты, м		Радиус, м		
	X	Y	R	X	Y	R		
1	2	3	4	5	6	7	8	9
н1779180	—	—	—	620 301,23	2 228 590,47	—	Метод спутниковых геодезических измерений (определений)	$\sqrt{(m0^2 + m1^2)} = \sqrt{(0,05^2 + 0,08^2)} = 0,09$
н1779190	—	—	—	620 305,48	2 228 589,51	—		
н1779200	—	—	—	620 306,44	2 228 593,77	—		
н1779210	—	—	—	620 302,18	2 228 594,72	—		
н1779180	—	—	—	620 301,23	2 228 590,47	—		

2. Сведения о характеристиках объекта недвижимости с кадастровым номером 43:30:340404:519 :

№ п/п	Наименование характеристики	Значение характеристики
1	2	3
1.	Вид объекта недвижимости	Здание

1	2	3
2.	Ранее присвоенный государственный учетный номер (инвентарный) здания, сооружения, объекта незавершенного строительства	Инвентарный номер 308, Инвентарный номер 33:235:002:000003080, Кадастровый номер 43:30:34040:0056:33:235:002:000003080:0200
3.	Кадастровый номер земельного участка (земельных участков), в границах которого (которых) расположены здание, сооружение, объект незавершенного строительства	43:30:340404:56
4.	Уникальный учетный номер кадастрового квартала, в границах которого расположены здание, сооружение, объект незавершенного строительства	43:30:340404
5.	Адрес здания, сооружения, объекта незавершенного строительства	—
5.1.	Сведения о местоположении здания, сооружения, объекта незавершенного строительства (при отсутствии адреса) в структурированном в соответствии с федеральной информационной адресной системой виде	Российская Федерация, Кировская область, Слободской р-н, Шестаково с, Советская ул, д 14б
5.2.	Дополнительные сведения о местоположении	—
6.	Иные сведения	—

3. Пояснения к сведениям об объекте недвижимости с кадастровым номером 43:30:340404:519 :

1.	—
----	---

1. Сведения о характерных точках контура объекта недвижимости с кадастровым номером 43:30:340404:521 :

Система координат		МСК-43					Зона №		2
Обозначение характерных точек границ	Содержатся в Едином государственном реестре недвижимости			Определены в ходе выполнения комплексных кадастровых работ			Метод определения координат	Формулы, примененные для расчета средней квадратической погрешности определения координат характерных точек (Mt), м, с подставленными в такие формулы значениями и итоговые (вычисленные) значения Mt, м	
	координаты, м		Радиус, м	координаты, м		Радиус, м			
	X	Y	R	X	Y	R			
1	2	3	4	5	6	7	8	9	
н1801210	—	—	—	620 103,69	2 228 818,46	—	Метод спутниковых геодезических измерений (определений)	$\sqrt{(m0^2 + m1^2)} = \sqrt{(0,05^2 + 0,08^2)}$ $= 0,09$	
н1801220	—	—	—	620 102,36	2 228 811,05	—			
н1801230	—	—	—	620 109,86	2 228 809,70	—			

1	2	3	4	5	6	7	8	9
н18012 40	—	—	—	620 109,90	2 228 809,91	—	Метод спутниковых геодезических измерений (определений)	$\sqrt{(m0^2 + m1^2)} = \sqrt{(0,05^2 + 0,08^2)} = 0,09$
н18012 50	—	—	—	620 113,73	2 228 809,22	—		
н18012 60	—	—	—	620 114,99	2 228 816,21	—		
н18012 70	—	—	—	620 111,15	2 228 816,90	—		
н18012 80	—	—	—	620 111,19	2 228 817,10	—		
н18012 10	—	—	—	620 103,69	2 228 818,46	—		

2. Сведения о характеристиках объекта недвижимости с кадастровым номером 43:30:340404:521 :

№ п/п	Наименование характеристики	Значение характеристики
1	2	3
1.	Вид объекта недвижимости	Здание
2.	Ранее присвоенный государственный учетный номер (инвентарный) здания, сооружения, объекта незавершенного строительства	Инвентарный номер 33:235:002:000007500, Кадастровый номер 43:30:340404:288:33:235:002:000007500:0100
3.	Кадастровый номер земельного участка (земельных участков), в границах которого (которых) расположены здание, сооружение, объект незавершенного строительства	43:30:340404:288
4.	Уникальный учетный номер кадастрового квартала, в границах которого расположены здание, сооружение, объект незавершенного строительства	43:30:340404
5.	Адрес здания, сооружения, объекта незавершенного строительства	Российская Федерация, Кировская обл., Слободской м.р-н., Шестаковское с.п.,с. Шестаково, ул. Новосестаковская, д. 4
5.1.	Сведения о местоположении здания, сооружения, объекта незавершенного строительства (при отсутствии адреса) в структурированном в соответствии с федеральной информационной адресной системой виде	—
5.2.	Дополнительные сведения о местоположении	—
6.	Иные сведения	—

3. Пояснения к сведениям об объекте недвижимости с кадастровым номером 43:30:340404:521 :

1.	—
----	---

1. Сведения о характерных точках контура объекта недвижимости с кадастровым номером 43:30:340404:547 :

Система координат		МСК-43					Зона №		2
Обозначение характерных точек границ	Содержатся в Едином государственном реестре недвижимости			Определены в ходе выполнения комплексных кадастровых работ			Метод определения координат	Формулы, примененные для расчета средней квадратической погрешности определения координат характерных точек (Mt), м, с подставленными в такие формулы значениями и итоговые (вычисленные) значения Mt, м	
	координаты, м		Радиус, м	координаты, м		Радиус, м			
	X	Y	R	X	Y	R			
1	2	3	4	5	6	7	8	9	
н1778270	—	—	—	619 717,48	2 228 516,01	—	Метод спутниковых геодезических измерений (определений)	$\sqrt{(m0^2 + m1^2)} = \sqrt{(0,05^2 + 0,08^2)} = 0,09$	
н1778290	—	—	—	619 736,62	2 228 516,83	—			
н1778300	—	—	—	619 736,24	2 228 525,52	—			
н1778310	—	—	—	619 724,50	2 228 525,02	—			
н1778320	—	—	—	619 724,34	2 228 528,91	—			
н1778330	—	—	—	619 716,94	2 228 528,60	—			
н1778270	—	—	—	619 717,48	2 228 516,01	—			

2. Сведения о характеристиках объекта недвижимости с кадастровым номером 43:30:340404:547 :

№ п/п	Наименование характеристики	Значение характеристики
1	2	3
1.	Вид объекта недвижимости	Здание
2.	Ранее присвоенный государственный учетный номер (инвентарный) здания, сооружения, объекта незавершенного строительства	Инвентарный номер 5776
3.	Кадастровый номер земельного участка (земельных участков), в границах которого (которых) расположены здание, сооружение, объект незавершенного строительства	43:30:340404:92

1	2	3
4.	Уникальный учетный номер кадастрового квартала, в границах которого расположены здание, сооружение, объект незавершенного строительства	43:30:340404
5.	Адрес здания, сооружения, объекта незавершенного строительства	Российская Федерация, Кировская обл., Слободской м.р-н., Шестаковское с.п., с. Шестаково, ул. Поселковая, д. 33
5.1.	Сведения о местоположении здания, сооружения, объекта незавершенного строительства (при отсутствии адреса) в структурированном в соответствии с федеральной информационной адресной системой виде	—
5.2.	Дополнительные сведения о местоположении	—
6.	Иные сведения	—

3. Пояснения к сведениям об объекте недвижимости с кадастровым номером 43:30:340404:547 :

1.	—
----	---

1. Сведения о характерных точках контура объекта недвижимости с кадастровым номером 43:30:340404:560 :

Система координат МСК-43 Зона № 2

Обозначение характерных точек границ	Содержатся в Едином государственном реестре недвижимости			Определены в ходе выполнения комплексных кадастровых работ			Метод определения координат	Формулы, примененные для расчета средней квадратической погрешности определения координат характерных точек (Mt), м, с подставленными в такие формулы значениями и итоговые (вычисленные) значения Mt, м
	координаты, м		Радиус, м	координаты, м		Радиус, м		
	X	Y	R	X	Y	R		
1	2	3	4	5	6	7	8	9
н1780970	—	—	—	620 380,95	2 228 812,56	—	Метод спутниковых геодезических измерений (определений)	$\sqrt{(m_0^2 + m_1^2)} = \sqrt{(0,05^2 + 0,08^2)} = 0,09$
н1780980	—	—	—	620 396,48	2 228 809,83	—		
н1780990	—	—	—	620 397,79	2 228 817,29	—		
н1781000	—	—	—	620 398,34	2 228 820,40	—		
н1781010	—	—	—	620 393,13	2 228 821,31	—		
н1781020	—	—	—	620 392,58	2 228 818,20	—		

1	2	3	4	5	6	7	8	9
н17810 3О	—	—	—	620 387,66	2 228 819,07	—	Метод спутниковых геодезических измерений (определений)	$\sqrt{(m0^2 + m1^2)} = \sqrt{(0,05^2 + 0,08^2)} = 0,09$
н17810 4О	—	—	620 388,18	2 228 822,03	—			
н17810 5О	—	—	620 382,78	2 228 822,98	—			
н17809 7О	—	—	620 380,95	2 228 812,56	—			

2. Сведения о характеристиках объекта недвижимости с кадастровым номером 43:30:340404:560 :

№ п/п	Наименование характеристики	Значение характеристики
1	2	3
1.	Вид объекта недвижимости	Здание
2.	Ранее присвоенный государственный учетный номер (инвентарный) здания, сооружения, объекта незавершенного строительства	Инвентарный номер 9119/17
3.	Кадастровый номер земельного участка (земельных участков), в границах которого (которых) расположены здание, сооружение, объект незавершенного строительства	43:30:340404:228, 43:30:340404:229
4.	Уникальный учетный номер кадастрового квартала, в границах которого расположены здание, сооружение, объект незавершенного строительства	43:30:340404
5.	Адрес здания, сооружения, объекта незавершенного строительства	Российкая Федерация, Кировская обл., Слободской м.р-н., Шестаковское с.п., с. Шестаково, ул. Набережная, д. 1
5.1.	Сведения о местоположении здания, сооружения, объекта незавершенного строительства (при отсутствии адреса) в структурированном в соответствии с федеральной информационной адресной системой виде	—
5.2.	Дополнительные сведения о местоположении	—
6.	Иные сведения	—

3. Пояснения к сведениям об объекте недвижимости с кадастровым номером 43:30:340404:560 :

1.	—
----	---

1. Сведения о характерных точках контура объекта недвижимости с кадастровым номером 43:30:340404:561 :

Система координат <u>МСК-43</u>							Зона № <u>2</u>	
Обозначение характерных точек границ	Содержатся в Едином государственном реестре недвижимости			Определены в ходе выполнения комплексных кадастровых работ			Метод определения координат	Формулы, примененные для расчета средней квадратической погрешности определения координат характерных точек (Mt), м, с подставленными в такие формулы значениями и итоговые (вычисленные) значения Mt, м
	координаты, м		Радиус, м	координаты, м		Радиус, м		
	X	Y	R	X	Y	R		
1	2	3	4	5	6	7	8	9
н1781060	—	—	—	620 356,12	2 228 632,71	—	Метод спутниковых геодезических измерений (определений)	$\sqrt{(m0^2 + m1^2)} = \sqrt{(0,05^2 + 0,08^2)}$ $= 0,09$
н1781070	—	—	—	620 353,24	2 228 617,79	—		
н1781080	—	—	—	620 356,22	2 228 617,21	—		
н1781090	—	—	—	620 355,65	2 228 614,27	—		
н1781100	—	—	—	620 361,59	2 228 613,12	—		
н1781110	—	—	—	620 362,16	2 228 616,07	—		
н1781120	—	—	—	620 365,04	2 228 630,99	—		
н1781130	—	—	—	620 365,72	2 228 634,48	—		
н1781140	—	—	—	620 359,78	2 228 635,62	—		
н1781150	—	—	—	620 359,10	2 228 632,14	—		
н1781060	—	—	—	620 356,12	2 228 632,71	—		

2. Сведения о характеристиках объекта недвижимости с кадастровым номером 43:30:340404:561 :

№ п/п	Наименование характеристики	Значение характеристики
1	2	3
1.	Вид объекта недвижимости	Здание

1	2	3
2.	Ранее присвоенный государственный учетный номер (инвентарный) здания, сооружения, объекта незавершенного строительства	Инвентарный номер 2931
3.	Кадастровый номер земельного участка (земельных участков), в границах которого (которых) расположены здание, сооружение, объект незавершенного строительства	43:30:340404:63
4.	Уникальный учетный номер кадастрового квартала, в границах которого расположены здание, сооружение, объект незавершенного строительства	43:30:340404
5.	Адрес здания, сооружения, объекта незавершенного строительства	Российская Федерация, Кировская обл., Слободской м.р-н., Шестаковское с.п., с. Шестаково, пер. Школьный, д. 8
5.1.	Сведения о местоположении здания, сооружения, объекта незавершенного строительства (при отсутствии адреса) в структурированном в соответствии с федеральной информационной адресной системой виде	—
5.2.	Дополнительные сведения о местоположении	—
6.	Иные сведения	—
3. Пояснения к сведениям об объекте недвижимости с кадастровым номером		<u>43:30:340404:561</u> :
1.	—	

**Сведения о зданиях, сооружениях, объектах незавершенного строительства,
необходимые для исправления реестровых ошибок в сведениях об описании их местоположения**

1. Сведения о характерных точках контура _____ здания _____
 вид объекта недвижимости (здание, сооружение, объект незавершенного строительства)
 с кадастровым номером 43:30:340404:424 _____ :

Система координат МСК-43 _____ Зона № 2 _____

Обозначение характерных точек границ	Содержатся в Едином государственном реестре недвижимости			Определены в ходе выполнения комплексных кадастровых работ			Метод определения координат	Формулы, примененные для расчета средней квадратической погрешности определения координат характерных точек (Mt), м, с подставленными в такие формулы значениями и итоговые (вычисленные) значения Mt, м
	координаты, м		Радиус, м	координаты, м		Радиус, м		
	X	Y	R	X	Y	R		
1	2	3	4	5	6	7	8	9
н17782 3О	—	—	—	619 785,76	2 228 334,52	—	Метод спутниковых геодезических измерений (определений)	ПО LandStar7 = 0,09
н17782 4О	—	—	—	619 785,76	2 228 343,52	—		
н17782 5О	—	—	—	619 774,57	2 228 343,52	—		
н17782 6О	—	—	—	619 774,57	2 228 334,52	—		
н17782 3О	—	—	—	619 785,76	2 228 334,52	—		














2. Иные сведения об объекте недвижимости с кадастровым номером 43:30:340404:424 _____ :

1. При проведении горизонтальной съемки местности, анализе документов и подготовке карта плана территории выявлено, что ОКС 43:30:340404:424, расположенный в границах земельного участка 43:30:340404:253, смещен на местности. В данном карта плане проводится исправление реестровой ошибки в описании местоположения границ данного ОКСа и приведено координатное описание, согласно фактически верному расположению на местности.

3. Пояснения к сведениям об объекте недвижимости с кадастровым номером 43:30:340404:424 _____ :

1. _____



- Условные обозначения:**
-  - Направления геодезических построений при определении координат характерных точек границ земельного участка
 -  - Граница кадастрового квартала
 -  - Номер кадастрового квартала
 -  - Граница земельного участка, объекта капитального строительства
 -  - Граница земельного участка, объекта капитального строительства, установленная при проведении кадастровых работ
 -  - Контур и обозначение сооружения или ОИС
 -  - Обозначение земельных участков (существующих)
 -  - Обозначение земельных участков (уточняемых)
 -  - Характерная точка границы земельного участка, полученная при проведении кадастровых работ, сведения о которой позволяют однозначно определить ее положение на местности и ее обозначение
 -  - Превращающая существующие точки, сведения о которой позволяют однозначно определить ее местоположение
 -  - Характерная точка границы, сведения о которой позволяют однозначно определить ее положение на местности и ее обозначение
 -  - Территориальная зона
 -  - Пункт опорной межевой сети

С
Ю

